جمهورية العراق
رئاسة مجلس الوزراء
الهيئة الوطنية للاستثمار

الخارطة الاستثمارية

2020-2021

Www.investpromo.gov.iq
www.nici.gov.iq

جمهورية العراق
رئاسة مجلس الوزراء
الهيئة الوطنية للاستثمار

الخارطة الاستثمارية للعراق

٢٠٢٠-٢٠٢١

www.investpromo.gov.iq
www.nici.gov.iq
info@investpromo.gov.iq
info@nici.gov.iq

عزيزي المستثمر:

حظي الاستثمار باهتمام كبير من قبل الحكومة الاتحادية وبدعم واسناد من قبل الهيئة الوطنية للاستثمار وكذلك هيئات الاستثمار في المحافظات نظراً للدور الاساسي الذي يلعبه في عملية التنمية الاقتصادية بعد ما اتسمت الموارد الاقتصادية بالندرة النسبية ، ولقد وجدنا ان التنسيق بين الاستثمارات المختلفة في الاقتصاد الوطني يؤدي الى نتائج ذات كفاءة اكبر من عدم التنسيق او ترك الاستثمار للقرارات الفردية دون تخطيط . وتعد البرامج الاستثمارية سواء الحكومية منها او الاستثمار بصورة مباشرة احدى ادوات السياسة الاقتصادية الكلية للدولة لاجل تسريع عملية النمو الاقتصادي وتحقيق الاهداف الاساسية للدولة في بناء التنمية الاقتصادية المتوازنة ، فضلا" عن ان العلاقة بين الاستثمارات والنمو الاقتصادي يعد احدى اساليب العمل التخطيطي التي يمكن من خلالها معرفة توجهات الاقتصاد ومسيرته التنموية وتشخيص القطاعات الاساسية المحركة للنمو لكي يتسنى للمخطط اعادة الاستثمارات وفقاً لمعدلات النمو بما يحقق الهدف الذي يسعى اليه المخطط في وضع الستراتيجيات المستقبلية، فيعتبر الاستثمار محرك للطاقات الانتاجية الجديدة الى جانب الحفاظ على الطاقات القائمة فزيادة الاستثمار تؤدي الى زيادة قدرة المجتمع على استغلال الموارد الاقتصادية غير المستغلة وزيادة قدرته على استخدام المهارات الفنية وتطبيق الفنون الإنتاجية الحديثة وتحسين نوعية المنتجات وتقليل كلفة الانتاج للوصول الى درجة عالية من التنافس في الاسواق المحلية والعالمية. وقد أولت الهيئة الوطنية للاستثمار وهيئات الاستثمار في المحافظات اهتماماً كبيرا في تحقيق الانجازات برغم الظروف الراهنة وقد خطت الهيئة الوطنية للاستثمار خطوات مهمة منذ تأسيسها بالقانون رقم (١٣) لسنة ٢٠٠٦ المعدل في مجال النهوض بواقع التنمية في البلد والانفتاح على العالم الخارجي من خلال الترويج للاستثمارات في العراق ومحاولتها جذب الاستثمارات المحلية والاجنبية باعتباره محرك اساسي في تنمية الاقتصاد العراقي واحداث تغييرات هيكلية في بنيته وتكوين قاعدة من المعلومات لتكون دليلاً للمستثمر، كما ان للهيئة الدور الريادي في دعم القطاع الخاص على المستوى المحلي والدولي من خلال ورش العمل والندوات والمؤتمرات الداخلية والخارجية الهادفة الى دعم القطاع الخاص وسبل النهوض بواقعه وتشجيعه للدخول في شراكات دوليه مع غرف التجارة الدولية والشركات العالمية ، كما ان الهيئة لم تكتف بالدور اعلاه انما لجأت الى دراسة اسباب التلكؤ في المشاريع الاستثمارية وتعزيز فرص نموها لذا التجأت الى تبني تعديل عدة تشريعات منها ذات

ارتباط مباشر بالعمل الاستثماري ومنها ما له علاقة غير مباشرة بالاستثمار الا ان بتعديله سيحسن نوعاً ما الفرص الاستثمارية، وايماناً من الهيئة الوطنية للاستثمار بأن الموازنات الاستثمارية للجهات الحكومية لن تكون قادرة على النهوض بالواقع الاقتصادي للبلد مالم تكن هناك إستراتيجيه واضحة ضمن خطوات مرسومه لجذب الاستثمارات الأجنبية فأن الهيئة الوطنية للاستثمار واستناداً لمشاريعها الاستثمارية التي سيتم بيان تفاصيلها لاحقاً دخلت في التزامات عقدية تستوجب تعاون جميع الجهات الحكومية لانجاح مشاريعها الاستثمارية ، وان تعامل الهيئة المهني مع جميع الجهات هو الذي شجع كبار المستثمرين على الدخول الى سوق الاستثمارات العراقي حيث وجود دائرة النافذة الواحدة التي تقدم خدماتها الى جميع المستثمرين ، فضلاً عن سرعة اصدار سمات دخول المستثمرين والعمالة اللازمة لمشاريعهم ، جعل من الهيئة محط انظار كبار رجال الاعمال والشركات الاستثمارية من خلال ما لمسوه من شفافية في التعامل وسرعة في الانجاز ومتابعة لمتطلباتهم.

لقد شهد الاقتصاد العراقي تحولات مهمة على طريق الانفتاح والحرية واعتماد قوى العرض والطلب كآليات اساسية في العلاقات الاقتصادية بالشكل الذي يسهل عملية الاندماج في المنظومة الاقتصادية الدولية وهذا جزء من فلسفتنا الاقتصادية الجديدة والتي ساهمت بشكل ايجابي في تحقيق نمو ملموس في العديد من المؤشرات الاقتصادية التي اشارت الى أن الاقتصاد العراقي سيكون من بين الاقتصادات الاكثر نموا في العالم خلال السنوات القادمة .

لقد حقق العراق على الصعيد الاقتصادي جملة من التطورات الايجابية على مدى السنوات الماضية على الرغم من التحديات الاقتصادية ومنها انخفاض اسعار النفط عالميا وكلفة الحرب على تنظيمات الارهابية وفرض القانون واعادة الاعمار واعادة النازحين ، فقد نجحت الحكومة العراقية في وضع سياسة كفوءة لضبط التضخم وضبط الانفاق الحكومي وهيكلة المصارف الحكومية لتواكب تطورات العمل المصرفي في العالم ، كذلك انجز العراق مجموعة سياسات الترتيبات الاحتياطية مع صندوق النقد الدولي والتوقيع على العديد من الاتفاقيات الدولية .

ولا يخفى على احد ما يمتاز به العراق من موارد بشرية ومادية نعول عليها كثيرا في تحقيق التنمية في العراق ، كذلك توافر العديد من الفرص الاستثمارية موزعة على مختلف القطاعات بأنماط استثمارية مختلفة اهمها الاستثمار المباشر أو الشراكات الاستثمارية مع الشركات العامة المملوكة للدولة.

ان هــذا التنــوع فــي الاقتصــاد يــاتي مــن خــلال المســارات والسياســات الاستراتيجية التــي وضــعت لتطــوير القطــاع الخــاص ضــمن توجهــات خطــة التنميــة الوطنية ٢٠١٨-٢٠٢٢ ومنها :

- تعزيز النهج الاقتصادي المعتمد على دور قيادي للقطاع الخاص في كافة الانشطة الاقتصادية والاجتماعية .
- رفع مستوى القدرة التنافسية للقطاع الخاص وتحسين كفاءته الانتاجية والتصديرية
- زيادة الطلب وتوسيع السوق المحلية بهدف استيعاب الانتاج المحلي وتخصيص جزء منه لإغراض التصدير .
- ايجاد بيئة اقتصادية كلية مستقرة معززة للنمو .
- إصلاح النظام الضريبي والكمركي لتبسيط الإجراءات وتحسين بيئة الاستثمار .
- تأسيس المناطق الحرة الصناعية والاستثمارية والمدن الاقتصادية .
- وضع حوافز لجذب رأس المال الاجنبي .
- تحديد وتوزيع الادوار مابين القطاع الخاص والقطاع العام وبما يضمن التحول التدريجي الى اقتصاد السوق .
- سياسة استثمارية تجعل من قطاع البنى التحتية والخدمات الاساسية من اولويات اهدافها الإستراتيجية (الكهرباء، الماء، الطرق والجسور....) ومما يدعم فاعلية الاستثمار الخاص ويعزز من دخول الاستثمار الاجنبي الى العراق .
- سياسة مالية داعمة من المصارف الاختصاصية (صناعي، زراعي، عقاري) والمؤسسات المالية الحكومية الأخرى لغرض دعم مبدأ المنافسة.

جدول المحتويات

ت	العنوان	رقم الصفحة
١.	**تمهيد .....**	**١-٣٩**
٢.	**هل انت مهتم بالاستثمار في العراق ؟.....**	**٢**
٣.	**لماذا تستثمر في العراق؟.....**	**٣**
٤.	**مفهوم وأهمية مناخ الاستثمار.....**	**٦**
٥.	**لمحة جغرافية عن العراق.....**	**١٠**
٦.	**لمحة عن الاقتصاد العراقي .....**	**١٣**
٧.	**القطاع المصرفي.....**	**٢٥**
٨.	**قطاع السكان وقوة العمل.....**	**٣٩**
٩.	**ملخص المحافظات.....**	**٤٠-٩٤**
١٠.	محافظة بغداد.....	٤٠-٤٥
١١.	محافظة ديالى.....	٤٦-٤٧
١٢.	محافظة صلاح الدين.....	٤٨-٥٠
١٣.	محافظة كركوك.....	٥١-٥٣
١٤.	محافظة نينوى.....	٥٤-٥٥
١٥.	محافظة اربيل.....	٥٦-٥٨
١٦.	محافظة دهوك.....	٥٩-٦١
١٧.	محافظة السليمانية.....	٦٢-٦٣
١٨.	محافظة الانبار	٦٤-٦٧
١٩.	محافظة واسط.....	٦٩-٧٢
٢٠.	محافظة بابل.....	٧٣-٧٥
٢١.	محافظة كربلاء المقدسة.....	٧٦-٧٨
٢٢.	محافظة النجف الاشرف.....	٧٩-٨١
٢٣.	محافظة المثنى.....	٨٢-٨٤
٢٤.	محافظة الديوانية	٨٥-٨٦
٢٥.	محافظة ذي قار.....	٨٧-٨٨
٢٦.	محافظة ميسان.....	٨٩-٩٠
٢٧.	محافظة البصرة.....	٩١-٩٤
٢٨.	**المناطق الاستثمارية في العراق .....**	**٩٥-٩٧**
٢٩.	**ملخص القطاعات .....**	**٩٨-٢٢١**
٣٠.	قطاع النفط والغاز	٩٨-١١٠
٣١.	قطاع الكهرباء.....	١١١-١١٢
٣٢.	قطاع الاتصالات.....	١١٣-١١٧
٣٣.	قطاع الصحة	١١٨-١٢١
٣٤.	قطاع الاسكان والبنى التحتية	١٢٢-١٢٦
٣٥.	قطاع النقل.....	١٢٧-١٣١
٣٦.	قطاع الصناعة والمعادن	١٣٢-١٥٤
٣٧.	قطاع السياحة	١٥٥-١٥٧
٣٨.	قطاع التعليم العالي.....	١٥٨-١٦١
٣٩.	قطاع الخدمات	١٦٢-١٦٤
٤٠.	قطاع الشباب والرياضة	١٦٥-١٧٣
٤١.	قطاع الزراعة	١٧٤-٢٠٨

تمهيـــــد

- أعدت الخارطة الاستثمارية من قبل الهيئة الوطنية للاستثمار في جمهورية العراق والتي تهدف الى تقديم عرض تفصيلي عن الفرص الاستثمارية المتاحة في العراق على مستوى المحافظات والوزارات الاتحادية ذات العلاقة الحكومية.

هذه الوثيقة مع دليل المستثمر إلى العراق تعطي تفاصيل عن الاستثمار والمناخ الاستثماري في العراق ومعلومات السفر الرئيسية، وللمزيد من المعلومات أو المساعدة يرجى عدم التردد بالاتصال بنا على :

البريد الالكتروني	info@investpromo.gov.iq info@nici.gov.iq

او من خلال

الموقع الالكتروني للهيئة	www.investpromo.gov.iq www.nici.gov.iq

هل أنت مهتم بالاستثمار في العراق ؟

للمعلومات العامة حول فر ص الاستثمار في العراق أو كيفية الحصول على اجازة الاستثمار يرجى زيارة موقع الهيئة الوطنية للاستثمار على شبكة الانترنت على الرابط ادناه:

www.investpromo.gov.iq

www.nici.gov.iq

وللمزيد من المعلومات أو لترتيب زيارة الى العراق يرجى الاتصال بالهيئة الوطنية للاستثمار عبر أحد العناوين أدناه:

الهيئة الوطنية للاستثمار	info@investpromo.gov.iq info@nici.gov.iq

الدوائر والاقسام	البريد الالكتروني
دائرة النافذة الواحدة	oss@ nici.gov.iq
الدائرة الاقتصادية	economic@ nici.gov.iq
الدائرة الادارية والمالية	management@ nici.gov.iq
الدائرة القانونية	Legal.dept@ nici.gov.iq
دائرة العلاقات والاعلام	prd@ nici.gov.iq promotion@ nici.gov.iq media@ nici.gov.iq
قسم تنسيق المحافظات	cwp@ nici.gov.iq
القسم الفني	projects@ nici.gov.iq
قسم تكنولوجيا المعلومات	it@ nici.gov.iq

هيئة استثمار اقليم كردستان	http://www.kurdistaninvestment.org

المواقع الالكترونية لهيئات الاستثمار في المحافظات

الهيئة	الموقع الالكتروني
هيئة استثمار محافظة بغداد	http://www.baghdadic.gov.iq
هيئة استثمار محافظة ديالى	http://investdiyala.com
هيئة استثمار محافظة صلاح الدين	http://investsalahaddin.org
هيئة استثمار محافظة كركوك	http://www.investkirkuk.com
هيئة استثمار محافظة نينوى	http://www.mosulinvestment.org
هيئة استثمار محافظة الانبار	http://www.anbarinvest.net
هيئة استثمار محافظة واسط	http://www.wasitic.gov.iq
هيئة استثمار محافظة كربلاء المقدسة	http://www.krinves.com
هيئة استثمار محافظة بابل	http://www.bic.gov.iq
هيئة استثمار محافظة النجف الاشرف	http://www.investnajaf.net
هيئة استثمار محافظة ذي قار	http://www.thiqarinvest.gov.iq
هيئة استثمار محافظة ميسان	http://www.miciq.com
هيئة استثمار محافظة المثنى	http://www.miciraq.org
هيئة استثمار محافظة الديوانية	http://investdiw.gov.iq
هيئة استثمار محافظة البصرة	http://www.investbasrah.com

لماذا تستثمر في العراق؟

يتسم العراق بوجود مقومات داعمة لعملية استقطاب رؤوس الاموال والاستثمارات الى الداخل وذلك تبعاً لتوافر الموارد الطبيعية كالنفط والغاز والموارد البشرية والاراضي بمختلف استخداماتها فضلاً عن كبر حجم السوق العراقي والموقع الجغرافي مما يتيح فرصاً للانتاج والتصدير والاستيراد وكل ماتقدم يتمثل بوجود عناصر جذب متنوعة تعكس تعدد وتنوع الفرص الاستثمارية لمختلف القطاعات الاقتصادية.

وازاء ماشهده العراق من تحول في فلسفته الاقتصادية فان الاهداف والاسباب الموجبة الواردة في قانون الاستثمار (رقم ١٣ لسنة ٢٠٠٦ المعدل) وقانون رقم (٥٠) لسنة ٢٠١٥كان له دوراً في جذب الاستثمارات الاجنبية بسبب الامتيازات والاعفاءات التي يوفرها المستثمرين وهي كما يأتي:

- أضافة مفهوم المطور وهو كل شخص طبيعي أو معنوي حاصل على أجازة الاستثمار في قطاعي بناء المدن السكنية والمناطق الاستثمارية أو أي قطاع أخر تقترحه الهيئة بعد موافقة مجلس الوزراء، أضافة مفهوم المطور الثانوي وهو كل شخص طبيعي أو معنوي تنتقل اليه ملكية جزء من المشروع الاستثماري لغرض تطويره ضمن القطاعات المقترحة.
- ادخال القطاع المختلط الى مجال الاستثمار حيث كان القانون قد اقتصر على تشجيع القطاع الخاص العراقي والاجنبي .
- اقامة مشاريع استثمارية صناعية ومخازن خاصة بالقطاع الزراعي على الارض الزراعية والعقود الزراعية داخل وخارج التصميم الاساس .
- تشجيع المستثمرين العراقيين والاجانب من خلال توفير قروض ميسرة لهم على ان يرعى انجاز المستثمر نسبة ٢٥% من المشروع وبضمان منشأت المشروع وتمنح قروض ميسرة للمشاريع السكنية وللمستفيد النهائي حيث كان القانون سابقا قد اقتصر على المستثمرين العراقيين فقط .
- تملك المستثمر العراقي والاجنبي الاراضي والعقارات لاغراض إنشاء مشاريع الاسكان كما اجاز التعديل الجديد للقانون تمليك المستثمر العراقي او الاجنبي الاراضي المخصصة للمشاريع السكنية والعائدة للدولة والقطاع العام ببدل اذا كانت ضمن التصميم الاساس وبدون بدل اذا كانت خارج التصميم الاساس .
- تمليك المستثمر العراقي الارض المخصصة للمشاريع الصناعية واستثمار الاراضي والعقارات او المساطحة لاغراض إقامة المشاريع الاستثمارية ولمدة ٥٠ سنة قابلة

للتجديد (حسب نوع وحجم المشروع) كما يجوز عقد شراكة مع المستثمر الاجنبي في التمويل اوالادارة .

- الاستثمار في المشاريع المتوقفة في كافة القطاعات ذات الطابع الاستراتيجي والاتحادي لغرض تأهيلها وتنفيذها .
- الزم التعديل الجديد الوزارات والجهات غير المرتبطة بوزارة وبلديات المحافظات بتوفير العقارات الصالحة لاقامة المشاريع الاستثمارية عليها وفي حالة عدم التزام تلك الجهات فلمجلس الوزراء نقل ملكية الاراضي للهيئة الوطنية للاستثمار وبدون بدل وتتولى الهيئة تخصيص المشاريع الاستثمارية .
- ادخال وإخراج رأس المال الخاص بالمشروع والارباح والعوائد الناتجة عنه وفقاً لأحكام القانون اعلاه وتعليمات البنك المركزي العراقي.
- التداول في سوق العراق للاوراق المالية بالاسهم والسندات المدرجة فيه واكتساب العضوية في الشركات المساهمة الخاصة والمختلطة.
- تكوين المحافظ الاستثمارية في الاسهم والسندات .
- التأمين على المشروع لدى اي شركة تأمين عراقية او اجنبية .
- فتح حسابات بالعملة العراقية او الاجنبية او كليهما لدى احد المصارف داخل او خارج العراق.
- استخدام وتوظيف العمالة الاجنبية في المشروع جنباً الى جنب مع العمالة المحلية.
- منح المستثمر الاجنبي والعاملين في المشاريع الاستثمارية من غير العراقيين حق الاقامة في العراق وتسهيل عملية الدخول والخروج من والى العراق.
- فتح فرع لشركته الاجنبية في العراق
- تسجيل براءة الاختراع لمشروعه الاستثماري
- منح التعديل الجديد اعفاءات من الضرائب والرسوم للمشاريع الحاصلة على اجازة استثمار لمدة (١٠) عشر سنوات اعتباراً من تاريخ بدء التشغيل التجاري لكل مرحلة من مراحله ولايشمل ذلك الاعفاء من الرسوم الكمركية كما اجاز اعفاء الموجودات المستوردة لغرض المشروع الاستثماري من الضرائب والرسوم الكمركية على ان يتم ادخالها الى العراق خلال مراحل انشاء المشروع وقبل البدء بالتشغيل التجاري في كل مرحلة من مراحله وفق التصميم الاساسي للمشروع والمدة الزمنية لتنفيذه حيث أن القانون سابقا قد أعفى الموجودات المستوردة لمدة ثلاث سنوات وأعتبارا من تاريخ منح اجازة الاستثمار وكان ذلك يشكل عقبة أمام المستثمرين حيث تم معالجة ذلك في التعديل الجديد.

كما تضمن اعفاء المشروع الاستثماري السكني من رسوم الافراز ورسوم التسجيل العقاري وبضمنها رسوم انتقال الوحدات السكنية للمواطنين .

كما تضمن اعفاء المواد الاولية المستوردة لاغراض التشغيل التجاري من الضرائب والرسوم الكمركية والداخلة في تصنيع مواد البطاقة التموينية والادوية والانشائية شرط ان تكون صديقة للبيئة .

كما تضمن أعفاء المواد الاولية المستوردة لغرض التشغيل التجاري للمشروع من الضرائب والرسوم الكمركية وفقا لنسبة مساهمة المواد المحلية في تصنيع المنتج وهذا يشكل دعما مهماً للمنتجات المحلية.

١. استثنى التعديل الجديد الاراضي والعقارات التي تخصص لغرض اقامة مشاريع استثماريه عليها من احكام القوانين والقرارات المدرجة ادناه لما تشكله من عقبات امام الاستثمار

أ-قانون بيع وايجار اموال الدولة رقم ٢١ لسنة ٢٠١٣ .

ب- قانون ايجار اراضي الاصلاح الزراعي رقم ٣٥ لسنة ١٩٨٣ وقانون اعادة تنظيم الملكية الزراعية رقم ٤٢ لسنة ١٩٨٧ وقانون تاجير الاراضي الزراعية المستصلحة رقم ٧٩ لسنة ١٩٨٥ .

ج- قانون الاستثمار الصناعي رقم (٢٠) لسنة ١٩٩٨ بشأن احتفاظ المستثمر بقطعة الارض المخصصة له بموجب احكامه .

د- الفقرة (ثانياً) من القرار رقم ٨٥٠ لسنة ١٩٧٩ المعدل بالقرار ٩٤٠ لسنة ١٩٨٧

ح- قرارات مجلس قيادة الثورة المنحل المرقمة ٥٨١ لسنة ١٩٨١ و١١٨٧ لسنة ١٩٨٢ و٢٢٢ لسنة ١٩٧٧ و١٦٥ لسنة ١٩٩٤

- منح مشاريع الفنادق والمؤسسات السياحية والمستشفيات والمؤسسات الصحية ومراكز التأهيل والمؤسسات التربوية والعلمية اعفاءات اضافية من رسوم استيراد الاثاث والمفروشات واللوازم لأغراض التحديث والتجديد مرة كل اربع سنوات على الاقل.
- شمول مشاريع الشراكة بين القطاع العام والقطاع الخاص بما في ذلك مشاريع القطاع العام المتعاقد على تاهيلها او تشغيلها او انشائها مع القطاع الخاص باحكام قانون الاستثمار.
- منح المستثمر بعد حصوله على الاجازة الاستثمارية هويه خاصة تمنح بموجبها الامتيازات.

مفهوم واهمية مناخ الاستثمار :

تتجلى اهمية المناخ الاستثماري من خلال اثره في جلب الاستثمارات المحلية والأجنبية ذلك لأن المناخ يشمل الجوانب التي يراها المستثمر ضرورية لنجاح استثماراته وملائمة نشاطه حاليا" ومستقبلا". حيث يتضمن مناخ الاستثمار كل السياسات والمؤشرات والأدوات التي تؤثر بطريقة مباشرة او غير مباشرة على القرارات الاستثمارية بما في ذلك السياسات الاقتصادية (السياسة المالية والنقدية والتجارية) بالإضافة الى (الانظمة والبنية القانونية) ويتعلق مناخ الاستثمار بجوانب عدة بعضها متعلق بمدى توافر منشآت البنى الاساسية والبعض الاخر بالأنظمة والقوانين والوضع السياسي والامني بالمؤسسات وهناك ايضا مجموعات خاصة تؤثر على مناخ الاستثمار كالفرص الاستثمارية الحقيقية والحوافز والأسواق المتنوعة للإنتاج .

فيمكن تعريف المناخ الاستثماري (مفهوما شاملا ينصرف الى مجمل الاوضاع والظروف سلبا" او ايجابا" في فرص نجاح المشروعات الاستثمارية مما يؤثر على حركة الاستثمارات وتشمل الاوضاع السياسية والاقتصادية والاجتماعية وكذلك الاوضاع القانونية والتنظيمات والمؤسسات الحكومية السائدة للعمل) .

عرفت منظمة الاونكتاد (UNCTAD) مناخ الاستثمار على بعدين:

البعد الأول: يتضمن مختلف العوامل الأساسية المؤثرة في القرار الاستثماري وتشمل مستوى الاستقرار السياسي والاقتصادي والاجتماعي، القوانين المتعلقة بالاستثمارات الأجنبية، المعايير المطبقة للتعامل مع المستثمرين الأجانب، وسياسات العمل وطبيعة السوق وآلياته، والاتفاقات الدولية حول الاستثمار الأجنبي المباشر، وبرامج الخصخصة والسياسات التجارية والأنظمة الضريبية.

البعد الثاني: يتعلق بسمعة الدولة، ونوعية الحياة، مستوى دعم الاستثمار وتعزيزه من خلال تقديم الحوافز المالية كالإعفاءات الضريبية والجمركية، والحوافز التمويلية كمنح القروض بفوائد منخفضة، والإعانات المقدمة للمستثمر.

في حين ذهب البنك الدولي إلى تعريف أدق وأشمل لمفهوم مناخ الاستثمار؛ إذ عرفه على أنه مجموعة عوامل محددة في موقع معين والتي تشكل وتكوّن شكل الفرص الاستثمارية والحوافز والدوافع للشركات من أجل أن تستثمر بشكل منتج، وتولد فرص العمل، وتوسع نطاق أعمالها.

وعرف البعض أن المناخ الاستثماري هو البيئة السياسية والمؤسسية والتنظيمية التي تعمل فيها الشركات. في حين يرى آخرون أن مناخ الاستثمار الملائم ينحصر على مجموعة شروط معينة تتفرع إلى الشروط الأساسية لجذب الاستثمار والشروط المكملة؛ وكالآتي:

الشروط الأساسية لجذب الاستثمار: هي الشروط التي لا يمكن الاستغناء عنها لجذب الاستثمار الأجنبي وتشجيع الاستثمار المحلي، وتتمثل هذه الشروط بالاستقرار السياسي والاقتصادي؛ فإذا كانت الأرباح مرتفعة في بيئة استثمارية معينة إلا أنها تفتقر إلى مناخ سياسي واقتصادي مستقر، فإن هذا يجعل هذه البيئة طاردة للاستثمار؛ وذلك لأن المستثمر سيستثمر في بيئة خالية من إمكانية توقع الرباح او استقرارها، مما يعني أن هذه البيئة يسودها عدم اليقين، وبالتالي يعرض رأس المال البشري والمادي والمالي إلى الخطر.

الشروط المكملة لجذب الاستثمار: بعد توفر الشروط الأساسية يجب ضمان الشروط الإضافية التي تُهيئ مناخ استثمار ملائم وبيئة مشجعة وجاذبة للاستثمار، وتشتمل هذه الشروط على (حجم السوق ومعدل نموه، توفر الموارد البشرية الماهرة والمؤهلة، توفر قاعدة متطورة لوسائل الاتصال، وبيئة مؤسسية فعالة)

مكونات مناخ الاستثمار:

يتكون مناخ الاستثمار من مجموعة عوامل تحدد مدى ملائمة البيئة الاقتصادية والاستثمارية والتشريعية، ودرجة جاذبيتها لاستقطاب وتوطين الاستثمار، وتحقيق معدلات تبادلات تجارية متزايدة في الأسواق المفتوحة ترفع بدورها معدل النمو الاقتصادي، وتدفعه نحو الاستدامة التنموية التي تصل بالمجتمعات إلى الازدهار وارتفاع مستوى المعيشة، ويطرح التقرير مكونات مناخ الاستثمار والتي يمكن تقسيمها إلى المكونات الاقتصادية والمكونات غير الاقتصادية وبالشكل الآتي:

المكونات الاقتصادية للمناخ الاستثماري

وتشمل مجموعة من العناصر الدالة على مستوى أداء الاقتصاد الوطني ومن أهمها:

السياسة الاقتصادية: وينظر إليها من خلال ثلاث سياسات فرعية هي السياسة المالية والسياسة النقدية وسياسة التجارة الخارجية.

وتعتبر السياسة المالية للدولة من أهم الأدوات الاقتصادية، لما لها من تأثيرات في المتغيرات الاقتصادية، حيث تؤثر في الطلب الفعلي وبالتالي في مستويات النشاط والتشغيل والمستوى العام للأسعار وغيرها. ومن نتائج هذه السياسة وقوع توازن أو عجز أو فائض في الميزانية العامة، إلا أن الأمر غير المرغوب فيه فيما يخص مناخ الاستثمار هو العجز المفرط المؤدي إلى ارتفاع كبير في معدل التضخم أو انكماش حاد وكساد اقتصادي. فكلما احتفظت السياسة المالية بمعدل مستقر من عجز الموازنة العامة للدولة، بما لا يؤدي الى تضخم جامع او ركود هابط، ويكون هذا جاذباً للاستثمار بحيث لا يكون العجز عائقاً لنمو الاستثمار.

أما فيما يتعلق بالسياسة النقدية فهي تشير إلى التغيير المخطط في عرض النقود بغرض التأثير في الطلب الكلي في الاتجاه المرغوب، وقد تكون السياسة النقدية توسعية أو انكماشية، وبخصوص مناخ الاستثمار ينبغي على السياسة النقدية أن تتحكم في كل من سعر الصرف ومعدل التضخم، فالتقلبات المفاجئة لأسعار الصرف لها تأثير سلبي في المناخ الاستثماري، ومثل هذه التقلبات تجعل من الصعب دراسة جدوى المشاريع وتعرض المستثمر لخسارة كبيرة غير متوقعة، كذلك لمعدلات التضخم تأثير مباشر على سياسات التسعير وحجم الأرباح، وبالتالي حركة رأس مال. كما تؤثر في تكاليف الإنتاج التي تهتم بها الشركات الاستثمارية. لذا فكلما كانت السياسة النقدية توسعية كلما كانت جاذبة للاستثمار والعكس صحيح، على إن يتم ذلك باستخدام الأدوات النقدية المناسبة، وأن تكون متوافقة مع التغيير في حجم النشاط الاقتصادي المطلوب وأن تتسم بالاستقرار.

أما على صعيد التجارة الخارجية، ودورها في تحسين مناخ الاستثمار عندما تكون محفزة للصادرات ومشجعة للاستثمارات الموجهة للتصدير، وتعمل على إزالة القيود التي تقف أمام التجارة الدولية، متميزة بتعريفة كمركية مرنة ومنخفضة وشفافة، قليلة الإجراءات وسهلة التنفيذ بعيدة عن التعقيدات البيروقراطية، وتنعكس آثار هذه السياسة بشكل إيجابي أو سلبي في الحساب الجاري من ميزان المدفوعات، حيث إن الحساب الجاري يحقق فائضاً إذا كانت سياسة التجارة الخارجية جيدة وسليمة وبالتالي تجلب مستثمرين جدد، أو عجزاً في الحالة المعاكسة.

درجة الانفتاح الاقتصادي: إن اتجاه الاقتصاد للتعامل مع العالم الخارجي، يعني عدم وجود أية قيود على حركة التبادل التجاري أو عناصر الإنتاج، الأمر الذي يضمن حسن الكفاءة الاقتصادية في توجيهها وعدم وجود اختلالات في هذه الأسواق (عناصر الإنتاج). فكلما كانت درجة الانفتاح الاقتصادي مرتفعة، فهذا دليل على تحسن المناخ الاستثماري.

مناخ الاستثمار في العراق (الواقع والتحديات):

يمتلك العراق مقومات هائلة وموارد ضخمة، لو أحسن استغلالها وأُتقنت إدارتها، لارتقى باقتصاده وشجع الاستثمارات في الداخل وجذب الاستثمارات من الخارج؛ وتتجسد تلك المقومات بجميع عوامل الإنتاج اللازمة؛ فمن جهة عنصر الأرض، فإن العراق يملك مساحة واسعة وتمثل أرضه برقعة جغرافية مهمة لها خصائص مميزة قادرة على احتضان مشاريع القطاع الزراعي والصناعي والتجاري وغيرها الكثير. ومن جهة عنصر المواد الأولية، فإن المواد الأولية التي تنتج داخل العراق تتميز بكفاءات عالية لو انتجت وفق مواصفات قياسية وهيئ لها المناخ الملائم إضافة إلى انفتاح العراق على الأسواق الخارجية. ومن جهة عنصر العمل؛ فإن الفئة العمرية العاملة تمثل النسبة الأكبر من سكان العراق لذلك يطلق على سكان العراق بالسكان اليافعين. أما من جهة عنصر رأس المال؛ فإن إمكانية توفير رؤوس الأموال في العراق كبيرة، من خلال حرية حركة رؤوس الأموال وإنتاجها محلياً. وبالتالي فإن هذه المقومات لو أديرت بكفاء لكانت كفيلة بجذب استثمارات ضخمة، ولو تم توجيه تلك الاستثمارات نحو القطاعات الإنتاجية لعملت الترابطات الخلفية والأمامية على نموا اقتصادياً أفضل بكثير.

أولاً: التوازن الاقتصادي الداخلي: وهو استقرار مؤشرات الاقتصاد الداخلية في بنيتها وهيكلها، ويشمل الناتج المحلي الإجمالي، معدل التضخم وأسعار الفائدة (تقييم السياسة النقدية)، استقرار الموازنة العامة (تقييم السياسة المالية)، ومؤشر البورصة في سوق العراق للأوراق المالية.

الناتج المحلي الإجمالي: إن مؤشر الناتج المحلي الإجمالي يعد من أشهر المؤشرات لقياس قاعدة إنتاج البلد ومدى تنوعها، فمن خلال تحليل بنية الناتج المحلي الإجمالي في العراق يمكن معرفة مدى تنويع الاقتصاد العراقي. وفي هذا السياق يجب أن يتم التركيز على تحليل النمو الاقتصادي تحليلاً مفصلاً، وذلك من أجل تقييم مسار سياسة الاقتصاد الكلي ومدى سيرها نحو الهدف الأفضل.

لمحة جغرافية عن العراق

يعد موقع العراق أستراتيجي ومؤثر في العالم كونه يمثل ملتقى طرق المواصلات التي تربط قارات العالم وكونه الجسر الارضي المؤدي الى طرق المواصلات البحرية وللعراق اهمية من الناحيتين الدولية والتجارية. عاصمة العراق بغداد ويتكون العراق من ثمانية عشر محافظة ثلاثة منها منتظمة في اقليم كردستان وهي (سليمانية، اربيل، دهوك) وتمثل محافظات بغداد والبصرة ونينوى واربيل محافظات رئيسية من حيث اتساع المساحة وكبر عدد السكان. تتكون الموارد الرئيسية للعراق من النفط والغاز الطبيعي والكبريت والفوسفات والحديد والزئبق الاحمر واطيان الكاؤلين والبوكسايت والحجر الجيري والحصى والرمل .

تنقسم الخصائص الجغرافية في العراق الى اربعة مناطق رئيسية هي المنطقة الغربية والجنوبية والمرتفعات الجبلية والسهل الرسوبي على نهري دجلة والفرات وتقدر مساحة جمهورية العراق (٤٣٨,٤٤٦) كم مربع ، ويقدر عدد سكان العراق بحوالي (٣٨,٨) مليون نسمة معظمهم يعيشون في المدن (١٩,٦) مليون نسمة عدد الذكور و(١٩,٢) مليون نسمة عدد الاناث .

وفي العراق نهران رئيسيان هما دجلة والفرات ينبع الاول من تركيا ويبلغ طوله ١٨٥٠كم، كما ينبع الثاني من تركيا ايضا ويبلغ طوله ٢٣٥٠ كم ويلتقي النهران في مدينة القرنة في محافظة البصرة ليشكلا شط العرب الذي يجري لمسافة ١٨٥ كم أخرى حتى يصل الخليج العربي.

يحد العراق من الشمال تركيا ومن الجنوب المملكة العربية السعودية والكويت والخليج ومن الشرق جمهورية إيران الاسلامية ومن الغرب سوريا والمملكة الاردنية الهاشمية.

الحدود البرية

يبلغ الطول الكلي للحدود (٣٦٣١) كم ويبلغ طول الحدود مع ايران (١٤٥٨) كم ومع الاردن (١٨١) كم ومع الكويت (٢٤٢) كم ومع السعودية (٨١٤) كم ومع سوريا (٦٠٥) كم ومع تركيا (٣٣١) كم اما الطول الكلي للسواحل البحرية فتبلغ (٥٨) كم• .

بحيرات العراق

هناك العديد من البحيرات في العراق ومنها :
بحيرة دوكان ، بحيرة الحبانية ، بحيرة الرزازة ، بحيرة ساوة، بحيرة دربندخان ، بحيرة الثرثار

سدود العراق

سد دوكان ، سد دربندخان، سد الحبانية ، سد الفلوجة ، سدة الهندية ، سد الموصل، سد دهوك، سد حمرين ، سدة الكوت، سد سامراء، سد قزانية ، سد العظيم ، سد حديثة

انهار العراق

نهر دجلة، نهر الفرات، نهر ديالى، نهر الزاب الكبير، نهر الزاب الصغير، نهر شط العرب، نهر العظيم، نهر الغراف ، نهر الدجيل.

• http://ar.wikipedia.org

جغرافيا العراق
من ويكيبيديا، الموسوعة الحرة

اقسام سطح العراق

يقسم سطح العراق الى اربعة اقسام رئيسية : الهضبة الغربية والمنطقة الجبلية والسهل الرسوبي والمنطقة المتموجة

جبال العراق

جبل سنجار ، جبل قرة داغ، جبل حمرين ، جبل سنام ، الجبل الابيض ، جبل كارة ، جبل قنديل ، جبل هلكورد، جبل متين ، جبل كورك

اهوار العراق

هور الحمار، هور الحويزة ، اهوار الجبايش، اهوار القرنة

جزر العراق

جزيرة آلوس، جزيرة جبة، جزيرة ام الخنازير، جزيرة ام الرصاص، جزيرة حجام، جزيرة ام البابي، جزيرة السندباد

لمحة عن الاقتصاد العراقي

أظهر الاقتصاد العراقي خلال الاعوام (٢٠١٨-٢٠١٩) أداء جيد في اغلب مؤشراته الاقتصادية ويأتي ذلك من قوة الاقتصاد العراقي الذي يتنوع من حيث مصادره الطبيعية والبشرية والمكانية فضلا عن بنيته القطاعية الاقتصادية وبما يمثل بيئة اقتصادية جاذبة للاستثمار ويمكن الاستدلال على ذلك من خلال المؤشرات الاقتصادية والتنموية والاجتماعية التالية:

القطاع النفطي

- يلعب النفط دوراً محورياً في تنمية الاقتصاد العراقي من حيث انه يسهم في توليد الناتج المحلي الاجمالي بما لا يقل (٥٦) عن بالاسعار الثابتة لعام ٢٠١٨(حسب التقديرات الخاصة بالخطة الخمسية ٢٠١٨-٢٠٢٢) ، وكذلك ما يزيد عن ٩٠% من العائدات المالية.
- قطاع النفط الخام وحسب التقديرات التي تشير الى ان انتاج النفط الخام خلال عام ٢٠١٨ سجل معدله اليومي (٤,٤٠١) مليون/ برميل/ يومياً أما عام/٢٠١٧ حيث بلغ (٤,٤٦٩) مليون/ برميل/ يوم .
- أما احتياطات الغاز المثبتة فقد بلغت (١٣٢,٩) تريليون قدم مكعب
- يمتلك العراق امكانيات وخبرات تنافسية في مجال الصناعات المرتبطة بالكبريت الى جانب الانتاج الواسع للاسمدة النتروجينية والفوسفات .
- المعدل اليومي لصادرات النفط لعام ٢٠١٨بلغ (٣,٨٣٦) مليون/ برميل / يوم
- المعدل اليومي لصادرات النفط لعام ٢٠١٧بلغ (٣,٨٠٢) مليون/ برميل / يوم
- احتياط النفط المثبتة (١٤٦,٩) مليون / برميل

جدول رقم (١)

يبين بعض المؤشرات القطاع النفط

الاحتياطات النفطية المثبتة ٢٠١٨/١/١	١٤٦,٩مليار/ برميل
احتياطات الغاز المثبتة٢٠١٨/١/١	١٣٢,٩ ترليون قدم مكعب قياسي
المعدل اليومي من انتاج النفط ٢٠١٧	٤,٤٦٩ مليون برميل / يوم
المعدل اليومي من انتاج النفط ٢٠١٨	٤,٤٠١ مليون برميل / يوم
المعدل اليومي لصادرات العراق من النفط ٢٠١٧	٣,٨٠٢ مليون برميل / يوم
المعدل اليومي لصادرات العراق من النفط ٢٠١٨	٣,٨٣٦ مليون برميل / يوم
طاقة النفط الخام المستهدفة ٢٠١٩	٥,٠٠٠ الف / برميل
طاقة النفط الخام المستهدفة ٢٠٢٠	٥,٥٠٠ الف / برميل

المصدر : وزارة النفط / دائرة الدراسات والتخطيط والمتابعة بموجب الكتاب المرقم ٩٦١ في ٢٠١٩/١/٩

التكوين الرأسمالي للقطاعين العام والخاص

إشارت البيانات المتوفرة لسنة القياس ٢٠١٥ الى ان مساهمة القطاع الخاص في التكوين الراسمالي بلغت بحدود ٣٤,٧% مقابل ٦٥,٣% للقطاع العام. وفي ظل التوجهات والسياسات الاقتصادية ذات الصلة تستهدف خطة التنمية الوطنية – ٢٠٢٢ ٢٠١٨ تعزيز دور القطاع الخاص والعمل على تهيئة الفرص المناسبة للقيام بدوره الحقيقي في عملية التنمية لاسيما في ظل تراجع دور الدولة وتوقف العديد من المشاريع الحكومية بسبب الازمة المالية وانخفاض حجم الايرادات المالية المتاحة ، وبهذا الاتجاه تستهدف خطة التنمية الوصول بنسبة مساهمة القطاع الخاص من الاستثمارات في سنة الهدف ٢٠٢٢ الى حوالي ٣٨,٣% مقابل ٦١,٧% للقطاع العام وكما مبين في الجدول التالي.

جدول(٢)

مساهمة القطاعين العام والخاص بالتكوين الرأسمالي وبالأسعار الثابتة				
القطاع	سنة القياس ٢٠١٥		سنة الهدف ٢٠٢٢	
	القطاع العام %	القطاع الخاص%	القطاع العام %	القطاع الخاص %
الزراعي	٦٧,٦	٣٢,٤	٦٠,٠	٤٠,٠
النفط	١٠٠,٠	٠٠	٩٥,٠	٥,٠
التعدين	٦٦,٤	٣٣,٦	٦٦,٠	٣٤,٠
الصناعة التحويلية	٣٩,٥	٦٠,٥	٣٠,٠	٧٠,٠
الكهرباء والماء	٨٠,٨	١٩,٢	٧٥,٠	٢٥,٠
البناء والتشييد	٤٣,١	٥٦,٩	٤٠,٠	٦٠,٠
النقل والاتصالات	٩,٩	٩٠,١	٥,٠	٩٥,٠
التجارة	١٣,١	٨٦,٩	١٣,٠	٨٧,٠
المال والتأمين	٤,١	٩٥,٩	٤,٠	٩٦,٠
الخدمات	٨١,٨	١٨,٢	٧٠,٠	٣٠,٠
الكلي	٦٥,٣	٣٤,٧	٦١,٧	٣٨,٣

السياسة النقدية

ينبغي ان تتحكم السياسة النقدية في كل من سعر الصرف ومعدل التضخم فالتقلبات المفاجئة لأسعار الصرف لها تأثير سلبي في المناخ الاستثماري ممل يجعل من الصعوبة دراسة جدوى المشاريع وتعرضه للخسارة كذلك معدل التضخم له تأثير على سياسات التسعير وحجم الانتاج وبالتالي حركة الى اعادة وتأثير ذلك على تكاليف عوامل الانتاج فكلما كانت السياسة النقدية توسعية كلما كانت جاذبه للاستثمار واستمرت السياسة النقدية المطبقة من قبل البنك المركزي العراقي بالثبات مما ادى الى ثبات معدل التضخم والفائدة مما ينعكس ايجاباً على مناخ الاستثمار في العراق .

سعر الصرف الاجنبي

جدول رقم (٣)
يبين معدل سعر صرف الدينار العراقي مقابل الدولار الامريكي
للمدة (٢٠٠٨-٢٠١٥)

(دينار عراقي)

السنة	سعر السوق	سعر المزاد
٢٠٠٨	١٢٠٣	١١٩٣
٢٠٠٩	١١٨٥	١١٧٠
٢٠١٠	١١٨٦	١١٧٠
٢٠١١	١١٩٦	١١٧٠
٢٠١٢	١٢٣٣	١١٦٦
٢٠١٣	١٢٣٢	١١٦٦
٢٠١٤	١٢١٤	١١٨٨
٢٠١٥	١٢٤٧	١١٨٧
٢٠١٦	1240	1184
2017	1203	1182

- البنك المركزي / المجموعة الاحصائية السنوية

الناتج المحلي الاجمالي

قيمة مجموع السلع والخدمات النهائية المنتجة داخل بلد ما خلال فترة زمنية محددة ويتكون الناتج المحلي والإجمالي من الانفاق الاستهلاكي الحكومي والخاص والتكوين الرأسمالي والتغيير في الخزين او الصادرات او الاستيرادات وبالتالي فأن GDP مؤشر مهم يعكس مدى استقرار الاقتصاد الكلي .

٣-٢ النمو الاقتصادي

تستهدف خطة التنمية الوطنية ٢٠١٨ – ٢٠٢٢ تحقيق معدل نمو اقتصادي مناسب يتفق والمعدلات التي حققها الاقتصاد العراقي خلال الفترات الماضية مستنداً الى الامكانات المادية والبشرية التي يتمتع بها وخاصة مع ادامة الانتاج النفطي والقدرة على تحقيق صادرات نفطية ضامنة لاستدامة الايرادات المالية التي يمكن توظيفها في القطاعات الانتاجية والخدمية الاخرى ، تم وضع معدل نمو مستهدف لسنوات الخطة ٢٠١٨ – ٢٠٢٢ بحدود ٧% منه حوالي ٧,٥% معدل نمو القطاع النفطي و ٦,١% معدل نمو لكافة الانشطة الاخرى غير النفطية (السلعية والتوزيعية والخدمية) وان كانت القناعة متوفرة بقدرة الاقتصاد العراقي على تحقيق معدلات نمو أعلى من ذلك ولكن مراعاة لظروف عدم استقرار اسعار النفط عالمياً من جهة وبقاء التهديدات الارهابية وعدم الاستقرار الامني من جهة اخرى وغيرها من العوامل التي تلقي بظلالها على المسيرة التنموية خلال السنوات القادمة.

اولاً: الانتاج المحلي الاجمالي

نعرض في ادناه جدول معدلات النمو في الناتج المحلي الاجمالي بالاسعار الثابتة المقدرة للسنوات ٢٠١٨ – ٢٠٢٢ والتي تم احتسابها وفق النموذج الذي تم تبنيه للخطة.

جدول (٤)

معدلات النمو المستهدفة في الناتج المحلي الاجمالي بالاسعار الثابتة للسنوات ٢٠١٨ – ٢٠٢٢ (مليار دينار)							
القطاع	٢٠١٥ سنة	معدل النمو	٢٠١٨	٢٠١٩	٢٠٢٠	٢٠٢١	٢٠٢٢
الزراعي	٣٧٠٧,٥	٨,٤	٤٧٢٢,٥	٥١١٩,٢	٥٥٤٩,٢	٦٠١٥,٣	٦٥٢٠,٦
النفط	١٠٠٩٢٩,٢	٧,٠	١٢٥٣٨٤,٠	١٣٤٧٨٧,٥	١٤٤٨٩٦,٩	١٥٥٧٦٤,٢	١٦٧٤٤٦,٥
التعدين	٣٣٠,٠	١,٠	٣٤٠,٠	٣٤٣,٤	٣٤٦,٨	٣٥٠,٣	٣٥٣,٨
الصناعة التحويلية	١٥٣٥,١	١٠,٥	٢٠٧١,٢	٢٢٨٨,٧	٢٥٢٩,٠	٢٧٩٤,٥	٣٠٨٨,٥
الكهرباء	٢١٣٠,٧	٦,٠	٢٥٣٧,٧	٢٦٩٠,٠	٢٨٥١,٤	٣٠٢٢,٤	٣٢٠٣,٨
البناء والتشييد	١٣٧٦٨,٤	٦,٨	١٦٧٧٢,٥	١٧٩١٣,٠	١٩١٣١,١	٢٠٤٣٢,٠	٢١٨٢١,٤
النقل والاتصالات	١٤٣١٣,٩	٧,٠	١٧٥٣٥,١	١٨٧٦٢,٦	٢٠٠٧٦,٠	٢١٤٨١,٣	٢٢٩٨٥,٠
التجارة	١٤٨٧٢,٩	٨,٣	١٨٨٩٢,١	٢٠٤٦٠,٢	٢٢١٥٨,٤	٢٣٩٩٧,٥	٢٥٩٨٩,٣
المال والتأمين	١١٨١٥,١	٢,٦	١٢٧٦٠,٨	١٣٠٩٢,٦	١٣٤٣٣,٠	١٣٧٨٢,٣	١٤١٤٠,٦
الخدمات	١٩٧٧٧,٨	٤,٥	٢٢٥٦٩,٨	٢٣٥٨٥,٤	٢٤٦٤٦,٧	٢٥٧٥٥,٨	٢٦٩١٤,٩
الانشطة غير النفطية	٨١٤٠٢,٠	٦,١	٩٨٢٠١,٨	١٠٤٢٥٥,٣	١١٠٧٢١,٦	١١٧٦٣١,٥	١٢٥٠١٧,٣
الكلي	١٨٢٣٣١,٢	٧,٠	٢٢٣٥٨٥,٨ ١٨٩,٢	٢٣٩٠٤٢,٨ ٢٠٢,٢	٢٥٥٦١٨,٥ ٢١٦,٣	٢٧٣٣٩٥,٧ ٢٣١,٣	٢٩٢٤٦٣,٨ ٢٤٧,٤

يتضح ان الخطة تستهدف زيادة الناتج المحلي الاجمالي وبالاسعار الثابتة الى (٢٩٢,٥) تريليون دينار عام ٢٠٢٢ مقارنة بحوالي (١٨٢,٣) تريليون دينار عند العام ٢٠١٥ وبزيادة مطلقة قدرها (١١٠,٢) تريليون دينار وبمعدل نمو ٧%. ويأتي في مقدمة القطاعات المستهدفة هو قطاع الصناعة التحويلية ١٠,٥% والقطاع الزراعي ٨,٤% هذه المعدلات مشروطة بتوفر الاستثمارات اللازمة سواء من القطاع العام او من القطاع الخاص)

جدول (٥)

الهيكل القطاعي للناتج المحلي الاجمالي مقارنة بسنة القياس %			
القطاع	٢٠١٥	٢٠١٨	٢٠٢٢
الزراعي	٢,٠	٢,١	٢,٢
النفط	٥٥,٤	٥٦,١	٥٧,٣
التعدين	٠,٢	٠,٢	٠,١
الصناعة التحويلية	٠,٨	٠,٩	١,١
الكهرباء والماء	١,٢	١,١	١,١
البناء والتشييد	٧,٦	٧,٥	٧,٥
النقل والاتصالات	٧,٨	٧,٨	٧,٩
التجارة	٨,٢	٨,٤	٨,٩
المال والتأمين	٦,٤	٥,٧	٤,٨
الخدمات	١٠,٧	١٠,١	٩,٢
الكلي	١٠٠	١٠٠	١٠٠

جدول (٦)

مساهمة الأنشطة الاقتصادية عدا النفط في توليد الناتج المحلي الإجمالي ٢٠١٨ – ٢٠٢٢ (مليار دينار)										
	٢٠١٨		٢٠١٩		٢٠٢٠		٢٠٢١		٢٠٢٢	
الانشطة	الناتج	%	الناتج	%	الناتج	%	الناتج	%	الناتج	%
السلعية عدا النفط	٢٦٤٤٣,٩	١١,٨	٢٨٣٥٤,٣	١١,٩	٣٠٤٠٧,٥	١١,٩	٣٢٦١٤,٥	١١,٩	٣٤٩٨٧,٦	١١,٩
التوزيعية	٣٨٠٥٦,١	١٧,٠	٤٠٩٢٤,٨	١٧,١	٤٣٩٨٠,٧	١٧,٢	٤٧٢٧٠,٥	١٧,٣	٥٠٨١٢,٦	١٧,٤
الخدمية	٣٣٩٦٠,٤	١٥,٢	٣٤٩٧٦,٠	١٤,٦	٣٦٣٣٣,٤	١٤,٢	٣٧٧٤٦,٤	١٣,٨	٣٩٢١٧,٢	١٣,٤
اجمالي الناتج المحلي	٢٢٣٥٨٥,٨	٤٤,٠	٢٣٩٠٤٢,٨	٤٣,٦	٢٥٥٦١٨,٥	٤٣,٣	٢٧٣٣٩٥,٧	٣٤,٠	٢٩٢٤٦٣,٨	٤٢,٧

ثانياً: الاستثمار والنمو

قدرات الاستثمارات المطلوبة (سواء من القطاع العام او الخاص) لتحقيق معدل النمو المستهدف والبالغ ٧% بمبلغ اجمالي قدره (٢٢٠,٦) تريليون دينار بما يعادل (١٨٦,٧) مليار دولار طيلة سنوات الخطة (٢٠١٨ – ٢٠٢٢) منه مبلغ ١٣٢ تريليون دينار متوقع ان توفره الموازنة العامة للدولة كأستثمار حكومي والباقي بحدود ٨٨,٦ تريليون دينار يعبر عن استثمارات القطاع الخاص بكافة اشكاله وكما مبين ادناه:

جدول (٧)

الايرادات والاستثمارات المقدرة للخطة ٢٠١٨ – ٢٠٢٢	تريليون دينار
أجمالي الايرادات المتوقعة	٤٤٠,٠
أجمالي الاستثمارات المطلوبة	٢٢٠,٦
الاستثمارات المقدرة في الموازنة العامة للدولة	١٣٢,٠
الاستثمارات المتوقعة من القطاع الخاص	٨٨,٦

- الاستثمار الحكومي

يبلغ حجم الاستثمار الحكومي المتوقع خلال سنوات الخطة حوالي ١٣٢ تريليون دينار بما يعادل ١١١,٧ مليار دولار وتشكل حوالي ٦٠% من اجمالي الاستثمارات المطلوبة والبالغة ٢٢٠,٦ تريليون دينار كما مبين في الجدول اعلاه.

- الاستثمار غير الحكومي (الخاص)

تتوقع الخطة ان يساهم القطاع الخاص بما قيمته ٨٨,٦ تريليون دينار بما يعادل ٧٥ مليار دولار خلال سنوات الخطة ٢٠١٨ – ٢٠٢٢ وهي تعبر عن استثمارات القطاع الخاص في العراق بمختلف اتجاهاته وانشطته وهو يشكل ما نسبته ٤٠% من اجمالي الاستثمارات المطلوبة لتحقيق معدل النمو المستهدف في الخطة.

- التوزيع القطاعي للاستثمارات المطلوبة

ولتحقيق معدلات النمو المستهدفة قطاعياً ندرج في ادناه جدولاً بالاستثمارات المقدرة والمطلوبة سنوياً لكل قطاع من القطاعات الاقتصادية حيث يتضح ان قطاع النفط يستمر في الحصول على نسبة عالية من الاستثمارات وبحدود ٣٨,٤% وبمبلغ اجمالي قدره حوالي ٨٤,٧ تريليون دينار للفترة ٢٠١٨ – ٢٠٢٢ ويأتي هذا متوافقاً مع حاجة هذا القطاع للاستثمارات الواسعة بأعتباره قطاعاً كثيف رأس المال ويحتاج الى تكنولوجيا متطورة وكذلك لمواجهة التزامات شركات النفط العالمية كما تستحوذ قطاعات البنى التحتية (الكهرباء والماء والبناء والتشييد والنقل والاتصالات) مجتمعة على حوالي نصف الاستثمارات المقدرة وبحدود ٤٩,٥% حيث قدرت حاجة قطاع الكهرباء والماء الى حوالي ٢٠,٢ تريليون دينار للسنوات الخمس القادمة ، في حين قدرت الاستثمارات المطلوبة لقطاع البناء والتشييد بحوالي ١٢,٢ تريليون دينار خلال سنوات الخطة اما الاستثمارات المطلوبة لقطاع النقل والاتصالات فقد قدرت بحدود ٣٩,٦ تريليون دينار وهو امر مطلوب لتلبية متطلبات اعادة البناء والاعمار في المناطق المتضررة اضافة الى تراجع واقع البنى التحتية في كافة انحاء البلاد مع الاشارة الى ان القطاع الخاص هو المساهم الاساس في هذا القطاع الحيوي حيث تصل نسبة مساهمته الى حوالي ٩٠%. اما قطاع الخدمات فهو بحاجة ايضاً الى استثمارات كبيرة خلال سنوات الخطة قدرت بحدود ٣٧,٢ تريليون دينار وبنسبة تصل الى ١٧% من اجمالي الاستثمارات المقدرة وذلك بأمل أعادة النشاط الى هذا القطاع الحيوي الذي يلامس

حاجات المواطنين اليومية. اما القطاعات الانتاجية والسلعية (الزراعة والصناعة التحويلية) فقد جاءت حصتها معاً بحوالي ٥,٦% وهي نسبة منخفضة تعود الى ضعف القدرة الاستيعابية فيهما والتخلف التكنولوجي والمنافسة غير العادلة من السلع المستوردة وضعف تنفيذ الاجراءات والقرارات ذات الصلة.

جدول (٨)

حجم الاستثمارات المقدرة لتحقيق معدلات النمو المستهدفة للقطاعات الاقتصادية للسنوات ٢٠٢٢ - ٢٠١٨						مليار دينار
القطاع	معدل النمو المستهدف (%)	٢٠١٨	٢٠١٩	٢٠٢٠	٢٠٢١	٢٠٢٢
الزراعي	٨,٤	١٢٨٠,٨	١٣٨٨,٤	١٥٠٥,٠	١٦٣١,٥	١٧٦٨,٥
النفط	٧,٥	١٤٥٧٩,٥	١٥٦٧٣,٠	١٦٨٤٨,٥	١٨١١٢,١	١٩٤٧٠,٥
التعدين	١,٠	٥,٦	٥,٧	٥,٧	٥,٨	٥,٨
الصناعات التحويلية	١٠,٥	٧٨٧,٢	٨٦٩,٩	٩٦١,٢	١٠٦٢,٢	١١٧٣,٧
الكهرباء والماء	٦,٠	٣٥٩١,١	٣٨٠٦,٥	٤٠٣٤,٩	٤٢٧٧,٠	٤٥٣٣,٧
البناء والتشييد	٦,٨	٢١٣٥,٨	٢٢٨١,١	٢٤٣٦,٢	٢٦٠١,٨	٢٧٧٨,٧
النقل والاتصالات	٧,٠	٦٨٨٣,٠	٧٣٦٢,٨	٧٨٨٠,٣	٨٤٣١,٩	٩٠٢٢,١
التجارة	٨,٣	١٤٤٧٩,٩	١٥٦٨,٠	١٦٩٨,٢	١٨٣٩,١	١٩٩١,٨
المال والتأمين	٢,٦	١٠٧٧,٩	١١٠٥,٩	١١٣٤,٧	١١٦٤,٢	١١٩٤,٥
الخدمات	٤,٥	٦٨٠٣,٣	٧١٠٩,٥	٧٤٢٩,٤	٧٧٦٣,٧	٨١١٣,١
الكلي	٧,٠	٣٨٥٩٢,٢ ٣٢,٦	٤١١٧٢,٨ ٣٤,٨	٤٣٩٣٤,٢ ٣٧,٢	٤٦٨٨٩,٤ ٣٩,٧	٥٠٠٥٢,٥ ٤٢,٣

جدول (٩)

التوزيع النسبي للاستثمارات المطلوبة ٢٠١٨ – ٢٠٢٢		(%)
القطاع	الاستثمار (مليار دينار)	%
الزراعي	٧٥٧٤,٢	٣,٤
النفط	٨٤٦٨٣,٧	٣٨,٤
التعدين	٢٨,٦	٠,٠١
الصناعة التحويلية	٤٨٥٤,٣	٢,٢
الكهرباء والماء	٢٠٢٤٣,٣	٩,٢
البناء والتشييد	١٢٢٣٣,٦	٥,٥
النقل والاتصالات	٣٩٥٨٢,١	١٧,٩
التجارة	٨٥٤٥,١	٣,٩
المال والتأمين	٥٦٧٧,٢	٢,٦
الخدمات	٣٧٢١٩,٠	١٦,٩
الكلي	٢٢٠٦٤٠,٠	١٠٠

ثالثاً: متوسط نصيب الفرد

تستهدف الخطة تحقيق معدل نمو حقيقي عند ٧% للناتج المحلي الاجمالي مع معدل نمو سكاني قدره ٢,٥% فأن من المتوقع زيادة متوسط نصيب الفرد الحقيقي بنحو ٤,٥% فقد بلغ متوسط نصيب الفرد من الناتج المحلي وبالاسعار الثابتة لعام ٢٠٠٧ حوالي ٤,٩ مليون دينار عام ٢٠١٥ وحوالي ٥,١ دينار لعام ٢٠١٦ حيث من المتوقع ان يصل متوسط نصيب الفرد الى حوالي ٦,٩ مليون دينار عند نهاية الخطة عام ٢٠٢٢.

جدول (١٠)

متوسط نصيب الفرد خلال سنوات الخطة			
السنة	ن م إجمالي المستهدف (مليار دينار)	حجم السكان المقدر (الف نسمة)	متوسط نصيب الفرد (الف دينار)
٢٠١٨	٢٢٣٥٨٥,٨	٣٨١٢٤,٢	٥٨٦٤,٧
٢٠١٩	٢٣٩٠٤٢,٨	٣٩١٢٧,٩	٦١٠٩,٣
٢٠٢٠	٢٥٥٦١٨,٥	٤٠١٥٠,٢	٦٣٦٦,٦
٢٠٢١	٢٧٣٣٩٥,٧	٤١١٩٠,٧	٦٦٣٧,٣
٢٠٢٢	٢٩٢٤٦٣,٨	٤٢٢٤٨,٩	٦٩٢٢,٤

تستهدف الخطة بذلك تحقيق تحسن ملموس في مستوى معيشة المواطن من خلال الحرص على تعزيز فرص عمل مناسبة الى جانب المحافظة على معدلات التضخم عند المستويات الدنيا من خلال تبني سياسات مالية ونقدية تحافظ على استقرار الاسعار وثبات الصرف الى جانب المحافظة قدر الامكان على دعم الفئات محدودة الدخل من خلال شبكات الضمان الاجتماعي واستمرار دعم البطاقة التموينية.

جدول (١١)

الأرقام القياسية لأسعار المستهلك في العراق للسنوات (٢٠١٥ – ٢٠١٧)

(٢٠١٢=١٠٠)

الرئيسية	الأرقام القياسية			معدل التضخم % ٢٠١٦	معدل التضخم % ٢٠١٧
	٢٠١٥	٢٠١٦	٢٠١٧		
الرقم القياسي العام	١٠٤	١٠٤,١	١٠٤,٣	٠,١	٠,٢
الرقم القياسي بعد الاستبعاد	١٠٥,٢	١٠٤,٦	١٠٥,١	(٠,٦)	٠,٥

المصدر: الجهاز المركزي للإحصاء، مديرية الحسابات القومية.

سرعة تداول النقود: شهد الاقتصاد العراق تباطؤاً كبيراً في سرعة تداول النقود، ويعتبر مؤشر سرعة تداول النقود مؤشراً تحليلياً لمعدل التضخم ويكشف في أحياناً كثيرة واقع معدل التضخم؛ حيث يتضح أن سرعة تداول النقود انخفضت من (٣,٢) مرة في عام ٢٠١٤ إلى (٢,٧) مرة في عام ٢٠١٥، ثم انخفض إلى (٢,٦) مرة في عام ٢٠١٦ ثم عاد وارتفع في عام ٢٠١٧ ليصل الى (٣,١) مرة، وهذا يعني ان عدد المرات التي ينفق فيها الدينار الواحد خلال السنة قد عاد للانتعاش مرة أخرى، وهذا نتيجة السياسات المتبعة من قبل الحكومة والبنك المركزي لتلافي الوقوع بأزمة مالية في الاقتصاد العراقي.

جدول (١٢)

سرعة تداول النقود والعوامل المؤثرة فيها للسنوات (٢٠١٢ – ٢٠١٧)

السنة	الدخل القومي بالأسعار الجارية(مليار دينار) (١)	عرض النقدM1 (مليار دينار) (٢)	سرعة تداول النقود (مرات)(١/٢)
٢٠١٢	٢٢٧٢٢٢	٦٣٧٣٦	٣,٦
٢٠١٣	٢٤٣٥١٧	٧٣٨٣١	٣,٣
٢٠١٤	٢٣٦٧٠٨	٧٢٦٩٢	٣,٢
٢٠١٥	١٨٥٥٥١	٦٥٤٣٥	٢,٧
٢٠١٦	١٨٦٣٩٧	٧٠٧٣٣	٢,٦
٢٠١٧	٢٢٠٩٠٦	٧١١٦٢	٣,١

المصدر: الجهاز المركزي للإحصاء، مديرية الحسابات القومية.

سعر الفائدة: لسعر الفائدة تأثيرات متعددة وأبعاد تمتد بعمق في الاقتصاد الكلي؛ حيث يؤثر سعر الفائدة في الاستثمار بشكل كبير وخاصة الإنتاجي منه، الذي يساهم في توسيع الطاقة الإنتاجية وزيادة مرونة الجهاز الإنتاجي، فمن جهة يؤثر في تكاليف الاستثمار ومن جهة أخرى يؤثر في الكفاية الحدية لرأس المال.

ويمثل سعر الفائدة تكلفة اقتراض رأس المال، فكلما ارتفع سعر الفائدة أجى ذلك الى زيادة تكلفة اقتراض رأس المال وبالتالي انخفاض الاستثمار؛ ويرتبط الاستثمار بعلاقة عكسية مع سعر الفائدة؛ حيث يعتمد الاستثمار على معدل الفائدة الحقيقي باعتباره كلفة الاقتراض، وان ميل دالة الاستثمار هو سالب: فعندما يرتفع معدل الفائدة يؤدي الى انخفاض مستوى الاستثمارات وبالعكس.

ومن جهة أخرى، فإن سعر الفائدة يؤثر في الكفاية الحدية للاستثمار وكذلك في القيمة الحالية لتيار الدخل المستقبلي. وإن سعر الفائدة السوقي يتناسب عكسياً مع القيمة الحالية لتيار الدخل المستقبلي، وبهذا فان ارتفاع معدل الفائدة السوقي (i) يؤدي الى انخفاض القيمة الحالية (pv) فإذا كان (pv) أكبر من التكاليف فان الاستثمار مربح قبل ارتفاع سعر الفائدة، فعند ارتفاع سعر الفائدة السوقي بأن هذا قد يجعل (pv) اقل من التكاليف وبالتالي فإن الاستثمار غير مربح.

وكذلك فإن سعر الفائدة السوقي يؤثر في الاستثمار عن طريق تأثيره في الكفاية الحدية لراس المال، فبعد حساب الكفاية الحدية للاستثمار يتم مقارنتها مع سعر الفائدة السوقي وبالتالي فان ارتفاع (أو انخفاض) سعر الفائدة السوقي قد يجعل الكفاية الحدية للاستثمار اقل (أو أكبر) من سعر الفائدة السوقي وبالتالي يكون الاستثمار غير مربح (أو مربح). وذلك لان سعر الفائدة السوقي يمثل تكلفة الفرصة البديلة للاستثمار. فكلما كانت عالية، كلما كانت تكلفة الفرصة البديلة عالية. بينما كلما كانت الكفاية الحدية للاستثمار عالية، فان الاستثمار يرتفع.

ثالثاً: واقع البنى التحتية: تعرف البنية التحتية بأنها رأس المال العيني المستثمر في المرافق والخدمات العامة، وهي عامل اقتصادي لا يمكن الاستغناء عنه في الإنتاج والتجارة والاستثمار داخل البلد وخارجه، وتنقسم البنى التحتية إلى نوعين وهما: بنية تحتية ملموسة وبنية تحتية غير ملموسة، وتشمل البنية التحتية الملموسة نوعية الطرق، الري، الموانئ والمطارات والجسور

وغيرها. أما البنية التحتية غير الملموسة فتشمل الإمداد بالطاقة الكهربائية والاتصالات الهاتفية واستخدام التكنولوجيا وغيرها من التقنيات.

وتعرضت جميع البنى التحتية في العراق إلى دمار كبير، إلى جانب انحسار شديد في القدرة التمويلية للدولة ومن أهم عناصر البنى التحتية الكهرباء، إذ تمثل الإمدادات الموثوقة بالطاقة الكهربائية عاملاً حاسماً في عملية الاستثمار والإنتاج، وتشكل عصباً حيوياً للحياة المعاصرة مما يجعل هذا القطاع بأن يحظى باهتمام كبير من قبل واضعي الخطط وراسمي السياسات الاقتصادية ويتمثل هذا الاهتمام بالتخصيصات السنوية الضخمة. وإن لهذا القطاع تشابكات أمامية وخلفية لبقية القطاعات الاقتصادية في العراق، وتتمثل التشابكات الخلفية لقطاع الكهرباء في تنشيط قطاع النفط ومنتجاته والصناعات الكبيرة، أما التشابكات الأمامية فتتمثل بتنشيط قطاع الزراعة والصناعة بجميع أنواعها والتجارة وغيرها من القطاعات الاقتصادية.

القطاع المصرفي

تعزيز وتقوية القطاع المصرفي والمؤسسات المالية

تطوير التنظيم في القطاع المصرفي

حرص البنك المركزي العراقي على ارساء وتطبيق مبادئ الحوكمة المؤسسية لغرض مواكبه التطورات الدولية وتطبيقا لافضل الممارسات في القطاع المصرفي وذلك من خلال ادخال التطورات الهيكلية والتشريعية والرقابية التي تهدف الى الحد من المخاطر التي قد يتعرض لها القطاع المصرفي ، اذ ان المستثمرين يتجهون للتعامل مع المصارف التي تتمتع بهياكل حوكمة سليمة

- تهدف الحوكمة الى تحديد طبيعة العلاقة ما بين مجلس إدارة المصرف والإدارة التنفيذية بما يؤدي الى حماية أموال المودعين والمساهمين وأصحاب المصالح فضلا على التركيز على الإفصاح والشفافية، ومن هذا المنطلق قام البنك المركزي العراقي بأعداد دليل الحوكمة المؤسسية استنادا إلى القوانين العراقية ذات العلاقة والمعايير الدولية الصادرة عن المؤسسات والهيئات الدولية (مؤسسة التمويل الدولية IFC منظمة التعاون الاقتصادي والتنميةOECD ، لجنة بازل للرقابة المصرفية، هيئة المحاسبة والمراجعة للمؤسسات المالية والإسلاميةAAOIFI ، مجلس الخدمات المالية الإسلامية IFSB) لمساعدة المصارف على تعزيز الأطر العامة للحوكمة والإدارة الرشيدة .

تنفيذاً لخطة البنك الستراتيجية وحرصاً منه على استمرار الالتزام بتطبيق أفضل الممارسات الدولية في مجال الصناعة المصرفية والمعايير الدولية للتقارير المالية (IFRS) قام البنك بتطبيق المعيار الدو لي للتقارير المالية الى المصارف المجازة كافة، لتعزيز سلامة المراكز المالية للمصارف وتعميق مفاهيم الشفافية والافصاح لديها، اذ تضمن المعيار الزام كافة المصارف بتشكيل لجنة لتطبيقه مكونة من مجموعة أعضاء لضمان نجاح عملية التحول من معيار المحاسبة الدولي .

دعم وتطوير الصناعة المصرفية الإسلامية

- لقد فرضت البنوك الإسلامية واقعا جديدا على السوق المصرفية العالمية واقتحمت مصطلحات التكافل والصكوك والمشاركة قواميس البنوك الغربية واستطاعت البنوك الإسلامية ان تطرح مفهوم جديد في التعاملات المصرفية، ولغرض دعم وتطوير المصارف الإسلامية في العراق قام البنك المركزي بالإصدار النهائي للضوابط التنفيذية التي تنظم عمل المصارف الاسلامية وكما يلي:

- إصدار ضوابط أدوات التمويل الاسلامي .
- إصدار ضوابط إدارة المخاطر في المصارف الإسلامية .
- إصدار ضوابط هيئة الرقابة الشرعي والتدقيق الشرعي الداخلي والامتثال الشرعي في المصارف الاسلامية .

- كما قام البنك المركزي بصياغة مسودة ضوابط التأمين التكافلي وتشكيل لجنة لاستكمال صياغتها بشكلها النهائي بالاشتراك مع ديوان التأمين، وصياغة مسودة قانون صكوك الاستثمار الاسلامي وتقديمه إلى مجلس الدولة .

دعم انشاء مؤسسة لضمان الودائع

- سعى البنك المركزي وفق خطته الستراتيجية الى انشاء مؤسسة لضمان الودائع التي تمثل ركناً اساسياً من أركان شبكة الأمان المالي، ودعماً لثقة المواطنين بالقطاع المصرفي ولضمان مدخراتهم المودعة لدى المصارف، وتنفيذا لخطته الستراتيجية تم توقيع عقد التأسيس للشركة مع الهيئة المؤسسة بتاريخ (٢٠١٨/١/٣١) اذ ضمت المصارف الحكومية والخاصة ومن ضمنها الاجنبية ومجموعها (٤٤) مصرفا مو زعه بواقع)(٦) مصارف حكومية(٢٢)مصرف تجاري و(١٦) مصرف اجنبي، اذ يكون لهذه الشركة دور كبير في حماية القطاع المصرفي خاصةً ودائع الجمهور (أفراد وشركات) مما يعزز الثقة في القطاع المصرفي داخل و خارج العراق، وهذا الامر سيُساهم في استقطاب المزيد من الودائع وإعادة استخدامها في الائتمان والاستثمار خدمة للاقتصاد العراقي.

الاسهام في تطوير الأسواق المالية

- لغرض تعزيز وتقوية القطاع المصرفي والمؤسسات المالية في ادارة السيولة المصرفية للمصارف (التجارية والاسلامية) والاسهام في تطوير الاسواق المالية (السوق النقدي في العراق) قام البنك ببناء هيكل متنوع للأوراق المالية الخاصة به لآجال سنة فأقل واصدارها من خلال المزادات الخاصة بالبنك وعلى نظام الايداع المركزي للأوراق المالية وكلاتي:

- البدء بإصدار شهادات ايداع إسلامية كنافذة استثمارية جديدة للمصارف الإسلامية في ادارة السيولة لدى القطاع االمصرفي، إذ تم إعداد خطة - إصدار منتجات مالية جديدة قصيرة ومتوسطة الاجل مع تغيرات في نسب العوائد سواء كانت لحوالات البنك المركزي أو لشهادات الايداع الإسلامية والتقليدية

كما اقام البنك دورات تدريبية للمصارف حول نظام الايداع المركزي للأوراق المالية فيما يتعلق باستخدام النظام وخدمة الاقراض النهاري للمصارف .

لغرض البحث والتحليل في إمكانية استحداث منتجات مالية جديدة لإدارة السيولة وإيجاد أفضل التطبيقات لتنفيذ السياسية النقدية من خلال البحث في التجارب العالمية والأدوات المالية المتاحة وقياس الأثر وتحليل النتائج قام البنك المركزي بإنشاء وحدة المنتجات المالية الجديدة .

تطوير البنية التنظيمية والهيكل التنظي م للبنك المركزي

بهدف دعم استمرارية العمل في المصارف قام البنك المركزي بإصدار تعليمات نظام إدارة استمرارية الاعمال في القطاع المصرفي العراقي وتدريب لجان تقنية المعلومات والمخاطر على التعليمات وفق متطلبات المواصفة الدولية لاستمرارية الاعمال وتوصيات، استلام التغذية الراجعة من المصارف حول تطبيق تلك التعليمات .

قيام البنك بإعادة النظر بالتعليمات والضوابط الرقابية الصادرة لتتلاءم مع المعايير الدولية الصادرة عن لجنة بازل للرقابة المصرفية (III) وبالتعاون مع(METAC) إذ صدرت مؤخرا في الاتي:

- دليل العمل الرقابي الذي يتمثل بضوابط إدارة المخاطر في المصارف التقليدية .

- الضوابط الرقابية الخاصة بمعيار كفاية راس المال وفق متطلبات بازل (III) .
- ضوابط تنظيم عمل شركات التوسط بيع وشراء العملة الأجنبية رقم (١) لعام ٢٠١٨ .
- ضوابط أدوات التمويل الاسلامي .
- التعليمات والإجراءات الصادرة عن البنك المركزي لتنظيم النشاط المصرفي في العراق بضمنها (فروع المصارف الأجنبية) .
- الضوابط التنفيذية لتنظيم عمل المصارف الإسلامية .
- تعليمات نظام استمرارية الاعمال في القطاع المصرفي العراقي وفق المواصفة الدولية.

تطوير أداء عمليات البنك المركزي

بعد تلبية متطلبات المواصفة الدولية خلال العام السابق حصل البنك المركزي العراقي على شهادة نظام إدارة الجودة في مجال إدارة النقد من قبل جهة المنح االبريطانية (LMS Certification Limited) إذ يُعد المعيار الدولي (ISO9001) الاكثر انتشاراً في العالم لأنظمة إدارة الجودة ويساعد هذا المعيار البنك بشكل أساسي على تطوير وضبط مستوى جودة إداء عملياته في مختلف المجالات .

الانتهاء من المرحلة الخاصة بأعداد برنامج(BSRS) واجراء الاختبارات الخاصة بربط المصارف مع البنك المركزي بخصوص البيانات المالية وتدقيقها .

بهدف التحول التدريجي إلى مركزية الحسابات قام البنك بإنجاز المرحلة الأولى الخاصة بتوحيد العمليات المحاسبية لنافذة بيع العملة .

قام البنك باستحداث اقسام جديدة داخل دائرة مراقبة الصيرفة منها قسم تحليل أداء المصارف ومراقبة المخاطر وشعبة تقييم الضمانات العقارية وشعبة تقنية المعلومات في المصارف والمؤسسات المالية وفقاً لأفضل الممارسات الدولية في هذا المجال .

تعزيز واستكمال البنى التحتية

لغرض تطوير البنية التحتية للاتصالات المصرفية والحصول على قنوات اتصال امنة وسريعة والحفاظ على مستويات الموثوقية والتوافرية للشبكة المصرفية قام البنك بإنجاز اعمال ربط المصارف بواسطة الكيبل الضوئي، إذ يعمل المشروع على انشاء شبكة اتصالات مصرفية تعمل بتقنية الكيبل الضوئي في البنك المركزي تربط الفروع الرئيسية لكافة المصارف (الحكومية والخاصة وفروع المصارف الأجنبية) ووزارة المالية مع مواقع البنك المركزي.

انتهى البنك المركزي من تنفيذ مشروع Virtual Private Network (VPN) شبكة خاصة افتراضية بمواصفات وأجهزة متطورة ومستويات حماية وتشفير تعمل كقنوات ربط رئيسة لمستخدمي ا لأنظمة الالكترونية وقنوات ربط احتياطية لإسناد شبكة الاتصالات المصرفية العاملة بتقنيات الكيبل الضوئي وليتم استخدامها من قبل المشاركين بالشبكة في حال توقف المسار الرئيسي لشبكة الربط المصرفية .

لتلافي حالات الفشل الجزئي والتام للأنظمة وقواعد البيانات أنتهى البنك المركزي من تطوير البنية التحتية لمراكز البيانات وأنظمة قواعد البيانات وتطبيقاتها الخاصة بتشغيل قواعد البيانات وأنظمة تقنية المعلومات والاتصالات، إذ يوفر المشروع منصة للنسخ الاحتياطي والبرمجيات .

اهداف الاقتصاد الكلي

السياسة المالية:

الاهداف

الهدف الاول: تصحيح هيكل الانفاق العام.

الهدف الثاني: تنويع هيكل الايرادات العامة وزيادة حصيلة الايرادات غير النفطية

الهدف الثالث: معالجة العجز الحقيقي في الموازنة العامة للدولة.

الهدف الرابع: تحسين الادارة المالية العامة.

الهدف الخامس: رفع معدلات الادخار الخاص.

السياسة النقدية:

الاهداف:

الهدف الاول: المحافظة على معدلات التضخم ضمن حدود المرتبة العشرية الواحدة.

الهدف الثاني: المحافظة على استقرار سعر صرف العملة المحلية.

الهدف الثالث: تعزيز مبادئ الافصاح والشفافية والمراقبة وارساء نظم الحوكمة في القطاع المصرفي العراقي.

الهدف الرابع: تعزيز الشمول المالي.

الهدف الخامس: العمل على خلق نشاط ائتماني محفز للنمو.

الهدف السادس: تعزيز الاحتياطي من النقد الاجنبي.

الهدف السابع: مكافحة ظاهرة غسل الاموال.

الهدف الثامن: تفعيل دور البنك المركزي العراقي في تعزيز التكامل النقدي والمالي بما في ذلك اسواق راس المال والمؤسسات المصرفية والاستثمارية وشركات التأمين.

الهدف التاسع: إعتماد تكنولوجيا المعلومات في آليات عمل البنك المركزي العراقي.

السياسة التجارية:

الاهداف:

الهدف الاول: تحسين مستوى تنافسية السلع المنتجة محلياً.

الهدف الثاني: زيادة إيرادات الموازنة العامة.

الهدف الثالث: تحقيق التوازن في ميزان المدفوعات.

الهدف الرابع: النهوض بالإنتاج الوطني.

الهدف الخامس: الارتقاء بحجم الصادرات السلعية.

الهدف السادس: زيادة الإنتاج الزراعي والصناعي.

الهدف السابع: التنسيق بين السياسات الاقتصادية الكلية في العراق.

٤ الأهداف الأنمائية القطاعية للخطة

٤-١ : السكان والقوى العاملة

اولاً: السكان

الاهداف:

الهدف الاول: للزوجين حق الاختيار بحرية ومسؤولية عدد الولادات أو المباعدة بينهما.

الهدف الثاني: إعادة النازحين والمهجرين طوعياً الى إماكنهم الاصلية بنسبة ١٠٠% من إجمالي النازحين.

الهدف الثالث: تحقيق الاستقرار السكاني في الريف وفي المدن الاقل نمواً.

ثانياً: القوى العاملة

الاهداف:

الهدف الاول: خفض معدل البطالة.

الهدف الثاني: وضع إطار تخطيطي للموارد البشرية لأكثر من ٥ سنوات.

الهدف الثالث: إستثمار النافذة الديموغرافية مكانياً (حسب المحافظات).

ثالثاً: الحكم الرشيد

الاهداف:

الهدف الاول: تعزيز سيادة القانون والحد من انتهاكات حقوق الانسان.

الهدف الثاني: تطوير قدرات المؤسسات المعنية بحقوق الانسان.

الهدف الثالث: تحسين تطبيق اللامركزية الادارية.

الهف الرابع: تحسين درجة النزاهة والشفافية والحد من الفساد الاداري والمالي.

الهدف الخامس: تحسين اداء الجهاز الاداري بشكل كفوء وفاعل.

الهدف السادس: ضمان مشاركة عامة فاعلة في عملية صنع القرار.

الهدف السابع: اعتماد منظومة الحوكمة الالكترونية كبديل لنمط الإدارة الحالية.

رابعاً: تفعيل دور القطاع الخاص وتطوير بيئة الأعمال والاستثمار

الاهداف:

الهدف الاول: زيادة نسبة مساهمة القطاع الخاص.

الهدف الثاني: تحسين بيئة الأعمال والاستثمار.

الهدف الثالث: تطوير المؤسسات الصغيرة والمتوسطة.

الهدف الرابع: التأسيس لمشاركة حقيقية للقطاع الخاص في عملية اعادة الاعمار والتنمية ، وتقاسم الأعباء والمنافع المترتبة عليها.

الهدف الخامس: إعادة هيكلة الشركات العامة.

الهدف السادس: حوكمة القطاع الخاص.

خامساً: إعمار وتنمية المحافظات ما بعد الازمة

الاهداف:

الهدف الاول: اعتماد نظام اداري ومالي كفوء مستجيب لاحتياجات التعافي ومتطلبات الاستقرار المجتمعي وبناء السلام المستدام.

الهدف الثاني: اعادة تأهيل البنى التحتية بتغطية كلية ومكانية شاملة.

الهدف الثالث: اعادة احياء الانشطة الاقتصادية القطاعية والاستغلال الامثل للفرص التنموية المتاحة.

الهدف الرابع: تقوية المنعة البشرية وحمايتها من مخاطر الانتكاس.

سادساً: تخفيف الفقر

الاهداف:

الهدف الاول: دخل اعلى ومستدام من العمل للفقراء.

الهدف الثاني: تحسين الوضع الصحي.

الهدف الثالث: تحسين تعليم الفقراء.

الهدف الرابع: سكن ملائم وبيئة مستجيبة للتحديات.

الهدف الخامس: حماية إجتماعية فعالة للفقراء.

الهدف السادس: تمكين وتعزيز الادماج الاجتماعي والاقتصادي والسياسي للنازحين والعائدين في المناطق المحررة.

قطاع الزراعة والموارد المائية

الاهداف:

الهدف الاول: زيادة نسبة مساهمة القطاع الزراعي في الناتج المحلي الإجمالي للأنشطة (الغير نفطية) من ٤,٥% اعام ٢٠١٥ الى ٥,٢% عام ٢٠٢٢. وتحقيق نمو في القطاع الزراعي في سنة الهدف يصل الى ٨,٤%.

الهدف الثاني: تحقيق أمن غذائي مستدام.

الهدف الثالث: تأمين الطلب السنوي على المياه للاستخدامات المستدامة في المجالات (الزراعية، الصناعية، البلدية) وبما يحقق التوازن المائي مع امكانية خفض الطلب السنوي على المياه ٥٠٠ مليون م٣ سنوياً.

الهدف الرابع: العمل على توفير موارد مائية مستدامة.

قطاع الطاقة والصناعات التحويلية

اولاً: قطاع النفط والغاز

الاهداف:

الهدف الاول: زيادة الطاقة الانتاجية للنفط الخام للوصول الى (٦,٥) مليون برميل يومياً.
الهدف الثاني: زيادة القدرة التصديرية للنفط الخام الى (٥,٢٥) مليون برميل يومياً.
الهدف الثالث: رفع الطاقة الخزنية للنفط الخام في مستودعات التصدير.
الهدف الرابع: رفع انتاج الغاز الطبيعي للوصول الى (٣٥٠٠) مليون قدم مكعب قياسي يومياً.
الهدف الخامس: تعزيز الاحتياطات المثبتة من الغاز.
الهدف السادس: تحقيق الاكتفاء الذاتي وتصدير المشتقات بزيادة طاقات التصفية للوصول الى (٩٠٠) الف برميل يومياً.
الهدف السابع: تعزيز الطاقة الخزنية للمنتجات النفطية لتأمين خزين يصل الى ٢٢٦٧ متر مكعب.
الهدف الثامن: المحافظة على البيئة من التلوث ومعالجة المشاكل البيئية الناجمة عن نشاط النفط والغاز للمنشأت القائمة وتقليل أنبعاثات CO2.

ثانياً: قطاع الكهرباء

الاهداف:

الهدف الاول: زيادة الطاقة الانتاجية في المنظومة الكهربائية لتصل الى (٢٠٨٦٩) ميكا واط.
الهدف الثاني: زيادة حصة الفرد من الطاقة الكهرباء للوصول الى (٤٠٤١) كيلوواط.ساعة.
الهدف الثالث: تحسين كفاءة المنظومة الكهربائية.
الهدف الرابع: تحسين نوعية الخدمات المقدمة للمستهلكين بأصنافهم (منزلي، حكومي، صناعي، زراعي، تجاري).
الهدف الخامس: ترشيد استهلاك الطاقة الكهربائية للاستخدامات المختلفة وخفضها بمعدل ٧% سنوياً.
الهدف السادس: تحسين الأثر البيئي لنشاط الكهرباء من خلال تخفيض انبعاثات غاز (Co2).
الهدف السابع: تعزيز دور القطاع الخاص في ادارة قطاعي الانتاج وتوزيع الطاقة.
الهدف الثامن: تعزيز حوكمة قطاع ومؤسسات الكهرباء.

ثالثاً: الصناعات التحويلية والاستخراجية (عدا النفط)

الاهداف:

الهدف الاول: زيادة مساهمة الصناعات التحويلية والاستخراجية غير النفطية في الناتج المحلي الاجمالي بنسبة ٤٠ % عن سنة الاساس.
الهدف الثاني: العمل على إيجاد مصادر أخرى لتمويل مشاريع القطاع العام واقتصار تمويل الموازنة الاستثمارية للمشاريع الاستراتيجية فقط.
الهدف الثالث: تفعيل الاستراتيجيات ذات الصلة بهذا القطاع وتحديثها وفق المستجدات الاستراتيجية الصناعية في العراق لغاية عام ٢٠٣٠ وآليات التنفيذ.
الهدف الرابع: دعم الصناعات الاستراتيجية المهمة وخصوصاً في المناطق المحررة لما تحويه من ثروات معدنية وغاز طبيعي والذي يعتبر حافز رئيسي لتشجيع هذه الصناعات.

الهدف الخامس: تحقيق تشابك قطاعي بين قطاع الصناعات التحويلية والقطاعات الاخرى وادخال القطاع الخاص ضمن هذا التشابك من خلال أستغلال الامكانات المتاحة للقطاع الخاص.
الهدف السادس: تنشيط عمليات المسح الجيولوجي من أجل وضع خارطة متكاملة للموارد المعدنية للبلد من أجل تحويلها الى فرص استثمارية.

٤-٤ : قطاع النقل والاتصالات والخزن

اولاً: قطاع النقل

نشاط الموانئ

الاهداف:

الهدف الاول: رفع طاقة الموانئ الحالية وممراتها الملاحية لتصبح ٢٣ مليون طن سنوياً.
الهدف الثاني: إكمال البنى الاولية والمباشرة بإنشاء ميناء الفاو الكبير.
الهدف الثالث: تعزيز مشاركة القطاع الخاص في تنفيذ وتشغيل الخدمات المرفئية.

نشاط النقل البحري

الاهداف:

الهدف الاول: تعزيز دور الناقل الوطني البحري في تأمين تجارة العراق.
الهدف الثاني: دعم دور القطاع الخاص في مجال النقل البحري.

نشاط النقل الجوي

الأهداف:

الهدف الاول: تحسين أداء وتطوير دور الناقل الوطني عبر شراكة عالمية بكفاءة أقتصادية في مجال النقل الجوي.
الهدف الثاني. دعم دور القطاع الخاص في مجال النقل الجوي.

نشاط نقل الركاب

الاهداف:

الهدف الاول: تحسين كفاءة أداء نشاط النقل.
الهدف الثاني: تطوير دور القطاع الخاص في قطاع النقل.
الهدف الثالث: تعزيز دور النقل العام ودعمه عبر شراكات إدارية وتشغيلية بكفاءة إقتصادية.

نشاط النقل البري للبضائع بالشاحنات

الاهداف:

الهدف الاول: تعزيز دور القطاع الخاص في تنفيذ خطة النقل الشامل على المدى البعيد والقريب وتفعيل المشاركة الحقيقية له مع القطاع العام.
الهدف الثاني: الانضمام لاتفاقيات النقل الدولية وتفعيل الاتفاقيات الخاصة بدول الجوار.

نشاط السكك الحديدة

الاهداف:

الهدف الاول: تحديث منظومة السكك الحديدية وتطويرها ورفع طاقاتها التشغيلية.
الهدف الثاني: الارتقاء بمستوى تقديم الخدمة في هذا النشاط
الهدف الثالث: تعزيز موقع العراق الجغرافي كحلقة ربط بين الشرق والغرب.

الهدف الرابع: تعزيز دور القطاع الخاص والاستثمار الاجنبي.

نشاط الطرق والجسور

الاهداف:
الهدف الاول: زيادة اطوال شبكة الطرق البرية بكافة تفاصيلها وتفرعاتها.
الهدف الثاني: بناء نظام صيانة حديث لكامل شبكة الطرق البرية.
الهدف الثالث: تنفيذ نظام السيطرة المرورية بصورة متكاملة ودقيقة.

ثانياً: قطاع الاتصالات

الاهداف:
الهدف الاول: رفع مساهمة قطاع الاتصالات في الناتج المحلي الاجمالي.
الهدف الثاني: تلبية الطلب على الخدمات بأسعار ونوعيات تنافسية.
الهدف الثالث: مواكبة التطور السريع لقطاع الاتصالات والمعلوماتية.
الهدف الرابع: الوصول الى الجميع.
الهدف الخامس: جعل بيئة الاتصالات آمنة صحياً ومعلوماتياً.

ثالثاً: قطاع الخزن
الاهداف:
الهدف الاول: تأمين خزين إستراتيجي من المحاصيل الاساسية.
الهدف الثاني: مساهمة القطاع الخاص في إدارة وصيانة وتشغيل السايلوات.

قطاع المباني والخدمات
الاهداف
الهدف الاول: انجاز المشاريع السكنية قيد التنفيذ او المتوقفة (وبضمنها الاستثمارية) والتي تقدر بحوالي (٧٠٠) ألف وحدة سكنية في كافة المحافظات عدا اقليم كردستان.
الهدف الثاني: تأمين (١٠٠) ألف وحدة سكنية على ان تنفذ وفقاً للطرق والتقنيات الحديثة المستخدمة في انشاء الوحدات السكنية من اجل المساهمة في سد جزء من العجز السكني المتحقق في جميع المحافظات وبضمنها المحافظات التي تعرضت للدمار جراء العمليات الارهابية والعمليات العسكرية.
الهدف الثالث: انشاء (١٠٠) الف وحدة سكنية مناسبة لمتطلبات تأمين عودة العوائل النازحة جراء العمليات الارهابية والعمليات العسكرية والعشوائيات والمتجاوزين وفقاً لوثيقة الاطار العام للخطة الوطنية لإعادة الاعمار والتنمية للمحافظات المتضررة جراء العمليات الإرهابية والحربية لعام ٢٠١٧.
الهدف الرابع: توفير ٥٠% من التمويل العقاري من استثمارات القاع الخاص اللازم لتغطية العجز السكني بناءاً على دراسات جدوى اقتصادية للمشاريع معززة بتصاميم مهدة وفق تقنية نمذجة معلومات المباني Building Information Modeling (BIM).

الماء والصرف الصحي

اولاً: مياه الشرب

الاهداف

الهدف الاول: ضمان تجهيز الماء الصالح للشرب وفق المواصفات العالمية والوصول الى حصة استهلاك الفرد من الماء الصافي بما يلائم النمو السكاني وبما لا يقل عن ٢٥٠ لتر / يوم للشخص الواحد في بغداد ومراكز المحافظات و ٢٠٠ لتر / يوم في مراكز الاقضية والنواحي.
الهدف الثاني: تحسين نوعية الماء الصالح للشرب.
الهدف الثالث: تقليل الضائعات بما لا يقل عن ١٠% من سنة الاساس.

ثانياً: الصرف الصحي

الاهداف:

الهدف الاول: زيادة نسبة المخدومين الى ٩٧% في بغداد و ٧٢,٦٦% في المحافظات.
الهدف الثاني: طرح مياه معالجة الى النهر مطابقة للمواصفات القياسية.

الثقافة والسياحة والاثار

اولاً: الثقافة

الاهداف:

الهدف الاول: استكمال انجاز مشاريع البنى التحتية المستمرة او المتوقعة.
الهدف الثاني: استنهاض الثقافة العراقية الرصينة ونشرها في المجتمع.
الهدف الثالث: تعزيز الاستثمار في النشاط الثقافي.

ثانياً: السياحة والاثار

الاهداف:

الهدف الاول: رفع مساهمة النشاط السياحي في الناتج المحلي الإجمالي.
الهدف الثاني: الحفاظ على الأرث الحضاري-التاريخي واحياء المعالم الأثارية.
الهدف الثالث: تعزيز دور القطاع الخاص في الاستثمار السياحي.

التنمية المكانية

الاهداف:

الهدف الاول: الحد من ثنائية التنمية المكانية ، وتقليل التفاوت التنموي بين المحافظات.
الهدف الثاني: تعزيز البنية الريفية.
الهدف الثالث: تحسين تراتب النظام الحضري والتجديد الحضري لمراكز المدن.
الهدف الرابع: تفعيل الادارة الحضرية وتنظيم المدن.
الهدف الخامس: تكامل أنظمة النقل المختلفة (تحسين نظام النقل بين المحافظات وتطوير النقل الحضري).
الهدف السادس: تعزيز اللامركزية ونقل الصلاحيات والمشاركة في إدارة التنمية بين المحافظات.

التنمية البشرية والاجتماعية

اولاً: التربية والتعليم

الاهداف:

اولاً- التعليم قبل الجامعي

الهدف الاول:

زيادة نسب الالتحاق وكما يأتي:

زيادة نسبة الالتحاق الصافي في رياض الاطفال الى ٣٠% في سنة الهدف.

زيادة نسبة الالتحاق الصافي في المرحلة الابتدائية الى ٩٩%.

زيادة نسبة الالتحاق الصافي في المرحلة المتوسطة الى ٧٠%.

زيادة نسبة الالتحاق الصافي في الاعدادية الى ٤٥%.

زيادة نسبة الالتحاق في التعليم المهني الى ٧%.

زيادة اسهام التعليم الاهلي في توفير فرص التعليم العام والعالي وبما لا يقل عن ٢٠%.

الهدف الثاني: توفير الابنية والمستلزمات اللازمة لاستيعاب الاعداد المستهدفة من التلاميذ والطلبة خلال مدة الخطة.

الهدف الثالث: تحسين كفاءة النظام التعليمي.

الهدف الرابع: توفير الخدمات والمستلزمات التربوية لخلق بيئة مدرسية جذابة.

الهدف الخامس: تطوير التقنيات التربوية في تحديث المناهج الدراسية.

الهدف السادس: تعزيز الدور التنموي للتعليم المهني.

الهدف السابع: تطوير في استخدام الحوكمة الإدارية في المدارس.

الهدف الثامن: تطوير الارشاد التربوي والاجتماعي والرعاية الصحية.

الهدف التاسع: تطوير أساليب الاختبارات والتقويم المعتمدة.

الهدف العاشر: دعم مشاريع محو الامية.

الهدف الحادي عشر: اعادة الحياة للمؤسسات التربوية التي تضررت من الارهاب.

الهدف الثاني عشر: تعزيز التماسك والقيم الايجابية في التعليم.

ثانياً- التعليم الجامعي

الهدف الثالث عشر: تحسين التصنيف الدولي للجامعات العراقية.

الهدف الرابع عشر: تطوير الجانب الأكاديمي للجامعات العراقية.

الهدف الخامس عشر: تعزيز الشراكة مع القطاع الخاص.

الهدف السادس عشر: إعادة اعمار وتأهيل الجامعات في المناطق المحررة.

ثالثاً: الصحة

الاهداف:

الهدف الاول: تحسين وتحديث النظام الصحي.

الهدف الثاني: تحسين نظام الوقاية الصحية.

الهدف الثالث: تطوير إدارة المعلومات الصحية.

الهدف الرابع: تحسين آليات تقديم الخدمات الصحية.

الهدف الخامس: تطبيق الحوكمة الإدارية في القطاع الصحي.

الهدف السادس: خفض معدلات الامراض الانتقالية وغير الانتقالية.

الهدف السابع: اعادة اعمار وتأهيل المؤسسات الصحية في المناطق المتضررة من الارهاب.

الهدف الثامن: تعظيم الموارد المالية والنهوض بأقتصاديات الصحة.

رابعاً: المرأة

الاهداف:

الهدف الاول: تمكين المرأة علمياً ومعرفياً.
الهدف الثاني: تمكين المرأة اقتصادياً.
الهدف الثالث: تمكين المرأة صحياً.
الهدف الرابع: تمكين المرأة في المناطق المتضررة من الاعمال الإرهابية.
الهدف الخامس: توسيع مشاركة المرأة في القطاع الخاص.

خامساً: الشباب

الاهداف:

الهدف الاول: الالتزام بتنفيذ السياسات والخطط والاستراتيجيات الوطنية ذات الصلة بالشباب.
الهدف الثاني: توفير بيئة ممكّنة للشباب.

سادساً: التنمية الاجتماعية

الاهداف:

الهدف الاول: خفض نسبة الأشخاص ذوي الإعاقة والاحتياج الخاص.

الهدف الثاني: تحسين مستوى الخدمات المؤسسية لتمكين الأشخاص ذوي الإعاقة والاحتياج الخاص.

الهدف الثالث: رفع الوعي والمشاركة المجتمعية بتعليم ذوي الاعاقة والاحتياج الخاص في المدارس الابتدائية والثانوية.
الهدف الرابع: خفض معدل عمالة الأطفال.
الهدف الخامس: خفض حالات العنف ضد الأطفال.
الهدف السادس: خفض معدلات جنوح الإحداث.
الهدف السابع: خفض مستويات الإدمان على المخدرات والمسكرات والتدخين.
الهدف الثامن: خفض نسبة الزواج المبكر للإناث.
الهدف التاسع: تأهيل البنى التحتية وأدماج الفئات الهشة في المناطق المتضررة من الارهاب.
الهدف العاشر: تحسين جودة نوعية الحياة.

الاستدامة البيئية

الاهداف:

الهدف الاول: ضمان التوافر والإدارة للمياه والصرف الصحي ، ويشمل:

- حماية نوعية المياه وتحسينها.
- تطوير منظومة أدارة المخلفات السائلة.
- المحافظة على البيئة البحرية والساحلية.
- الحد من التلوث النفطي.

- مشاريع حصاد المياه.
- الاستفادة الممنهجة من المياه الجوفية.

الهدف الثاني: التصدي لتلوث الهواء وأثاره ، ويشمل:
- حماية نوعية الهواء وتحسينه.
- السيطرة على التلوث النفطي.
- مشاريع الحد من تلوث الكهرباء.
- تطوير منظومة إدارة المخلفات.
- تطوير وحدات الطاقة والبيئة.
- الحد من التلوث الإشعاعي.
- الإدارة المتكاملة للمواد الخطرة.
- الإطار المؤسسي والتشريعات.

الهدف الثالث: حماية النظم الأيكولوجية البرية وترميمها وتعزيز استخدامها على نحو مستدام ، ويشمل:
- الحد من تدهور الأراضي ومكافحة التصحر.
- المحافظة على التنوع الإحيائي.
- تطور استخدام المواد البديلة في الزراعة والاتجاه نحو الزراعة النظيفة.

الهدف الرابع: التصدي لتغير المناخ وأثاره
- حماية نوعية الهواء وتحسينه.
- تطوير منظومة ادارة المخلفات.
- الحد من التلوث الاشعاعي.
- الادارة المتكاملة للمواد الخطرة.
- الاطار المؤسسي والتشريعات.
- اجراءات التخفيف من التغيرات المناخية والتكيف معها.

قطاع السكان وقوة العمل

- يتمتع العراق بالعديد من الثروات والموارد ومنها المورد البشري حيث ان العراق غني بالمورد البشري فالمجتمع الذي يتمتع بعمر متوسط اقل من (٢٠) سنة يعد مجتمعا" يافعا" فيما يعد المجتمع ذا العمر المتوسط اذا كان متوسط العمر يقع بين (٢٠-٢٩) سنة وإذا بلغ المتوسط (٣,٩) سنة واكبر يعتبر مجتمعا"كهلا".
وتشير التقديرات المتاحة الى ان متوسط العمر يجعل المجتمع العراقي مجتمعا"يافعا"ليصبح ما بعد عام ٢٠١٥ والسنوات القادمة مجتمعا"ذو عمر متوسط نتيجة زيادة نسبة السكان في عمر الشباب وبالتالي فأن العراق غني بالمورد البشري على نحو استثنائي فالسكان اغلبهم في سن العمل مما يجعله يملك قوة بشرية هائلة .
- حافظ معدل النمو السكاني على نسبة حققت استقرارا عند حدود ٣% سنويا وحسب الاحصاءات المتاحة حتى عام ٢٠١٧.
- انخفضت نسبة الفئة العمرية اقل من ١٥ سنة من ٤١ % عام ٢٠٠٩ الى ٤٠ % عام ٢٠١٢ ، في حين ازدادت نسبة الفئة العمرية ١٥-٦٤ سنة من ٥٦ % عام ٢٠٠٩ الى ٥٦,٩% عام ٢٠١٢ ، مما يعني تزايد القوة الدافعة في الاقتصاد.
- بلغت نسبة فئة الشباب ١٥-٢٤ سنة (وهي الفئة المعرفة دولياً) ٢٠% عام ٢٠٠٩ ارتفعت الى ٢٠,٢% عام ٢٠١٣ مما يتطلب سياسات تنموية هادفة لتحسين فرص العمل والتعلم للشباب .
- ارتفاع نسبة السكان في المناطق الحضرية لتبلغ ٦٩% من اجمالي السكان ، في حين لم تشكل النسبة المذكورة لسكان الريف سوى ٣١% حسب احصائية عام ٢٠١٧ .

جدول رقم (١٣)
أسقاطات السكان حسب المحافظات والبيئة لسنة ٢٠١٩

ت	المحافظة	المجموع
1	نينوى	3828197
2	كركوك	1639953
3	ديالى	1680328
4	الانبار	1818318
5	بغداد	8340711
6	بابل	2119403
7	كربلاء	1250806
8	واسط	1415034
9	صلاح الدين	1637232
10	النجف	1510338
11	القادسية	1325031
12	المثنى	835797
13	ذي قار	2150338
14	ميسان	1141966
15	البصرة	2985073
	مجموع ١٥ محافظة	**33678525**
	محافظات اقليم كردستان	
16	اربيل	1903608
17	دهوك	1326562
18	السليمانية	2219194
	مجموع محافظات الاقليم	**5449364**
	المجموع الكلي لسكان العراق	**39127889**

المصدر:كتاب وزارة التخطيط / الجهاز المركزي للاحصاء / المجموعة الاحصائية

ملخص المحافظات

- محافظة بغداد (العاصمة)	onestopshop@baghdadic.gov.iq
- محافظـــة ديـــــــالى	diyalainv@gmail.com
- محافظة صلاح الدين	sic@investsalahaddin.org
- محافظـــة كـــــركوك	info@investkirkuk.com
- محافظـــة نينـــــوى	mosulinvestment@gmail.com
- محافظـــة اربيـــــل	
- محافظـــة دهـــــوك	
- محافظـة السليمانية	
- محافظـة الانبـــــار	invest@anbar.iq
- محافظـــة واســـــط	wasit_ invest@yahoo.com
- محافظـــة بـــــــابـل	info@bic.gov.iq
- محافظة كربلاء المقدسة	info@krinves. com
- محافظة النجـف الاشرف	inv.najaf@gmail.com
- محافظـــة المثنـــــى	samawa_investdiw@yahoo.com
- محافظـة الديـوانية	diwinvest@gmail.com
- محافظـة ذي قـــار	thiqarinvest@yahoo.com
- محافظة ميســـــان	inv.maysan2008@yahoo.com
- محافظة البصـــرة	info@investbasrah.com



محافظة بغداد

نبذة تاريخية

محافظة بغداد عاصمة جمهورية العراق، وتقع على نهر دجلة وتعتبر أكبر مدينة في العراق وثاني أكبر مدينة في الوطن العربي بعد القاهرة وثاني اكبر مدينة في آسيا الغربية بعد مدينة طهران عاصمة جمهورية ايران الاسلامية. وتعتبر بغداد نقطة التقاء مهمة لحركة الطرق والجو والقطارات، وتعتبر بغداد المركز الاقتصادي والإداري والتجاري والتعليمي ومقر الحكومة في العراق.

مثلت بغداد واحدة من أهم مراكز العلم على تنوعه في العالم وملتقى للعلماء والدارسين لعدة قرون من الزمن. ولمدينة بغداد القديمة أسماء عدة كالمدينة المدورة والزوراء ودار السلام. ويمر في المدينة نهر دجلة، وينصفها الى جزئين : الكرخ (الجزء الغربي) والرصافة (الجزء الشرقي).

تزخر بغداد بالكثير من المعالم التاريخية والحضارية ، وأهمها المدرسة المستنصرية ، والمساجد الإسلامية القديمة، والقصور الأثرية، والمتحف الوطني الذي يضم أهم اثار حضارة وادي الرافدين.

- **المساحة:** ٤٥٥٥ كيلومتر مربع .
- **الكثافة السكانية**

من حيث الكثافة السكانية يبلغ عدد سكان مدينة بغداد ما يقارب (٨,٣١٨,٦٩٦) ثمانية مليون وثلاثمائة وثمانية عشر ستمائة وستة وتسعون نسمة ويتركز حوالي ٨٣% من سكان العاصمة في مركز مدينة بغداد في حين يقطن حوالي ١٧ % في اقضية ونواحي العاصمة كون بغداد اكبر مدينة في العراق وثاني اكبر مدينة في آسيا.

من خلال المعطيات أعلاه يتضح إن الكثافة السكانية مرتفعة جدا داخل الحدود

البلدية للعاصمة وان هذه الكثافة السكانية العالية بحاجة الى المزيد من المجمعات السكنية وانشطة اقتصادية اخرى متنوعة.

- **المدن الرئيسية :**



- قضاء الرصافة (ناحية الكرادة الشرقية ، ناحية بغداد الجديدة ، ناحية فلسطين)
- قضاء الاعظمية (ناحية الراشدية ، ناحية الفحامة ، ناحية الزهور)
- قضاء الصدرالازلى (ناحية الصديق الاكبر ، ناحية الصدر الاولى)
- قضاء الصدر الثانية (ناحية ابناء الرافدين ، ناحية المنورة)
- قضاء الكرخ(ناحية المنصور ، ناحية المأمون)
- قضاء الكاظمية (ناحية ذات السلاسل، ناحية التاجي)
- قضاء المحمودية (ناحية اليوسفية ، ناحية اللطيفية، ناحية الرشيد)
- قضاء ابي غريب (ناحية النصر والسلام)
- قضاء الطارمية (ناحية المشاهدة ، ناحية العبايجي)
- قضاء المدائن (ناحية الجسر ، ناحية الوحدة)

- **الجسور في بغداد:**

جسر المثنى، جسر الائمة، جسر ١٤ رمضان، الجسر الحديدي، جسر باب المعظم، جسر الشهداء، جسر الاحرار، جسر السنك، جسر الجمهورية، جسر ١٤ تموز، جسر الجادرية ، جسر الحسنين، جسر الدورة.

- **الانشطة الرئيسية:**

تتركز اهم الانشطة في محافظة بغداد في المجالات:-

تكرير النفط والصناعات الخفيفة والخدمات المالية وتصنيع الاطعمة والتبغ والأثاث والطباعة والبناء وانتاج المواد الكيميائية والبلاستيكية والأجهزة الكهربائية .

لمحة عن اقتصاد المحافظة

تعتبر العاصمة بغداد مركز الانشطة الرئيسية والتجارية وتتركز فيها اهم الصناعات النفطية ومنها حقل نفط شرق بغداد الذي يضم اكبر احتياطيات ثابتة بالإضافة الى العديد من الصناعات المتجددة والتقليدية ومنها صناعة الجلود والمنسوجات والاسمنت والتبغ.
وبغداد ايضا هي مركز حيوي ورئيسي للتعاملات المالية والمصرفية عبر القطاع المالي والمصرفي فيها(العام والخاص) وكذلك تتركز فيه اهم الجامعات والمدارس والمعاهد المتخصصة والعديد من المستشفيات العامة والخاصة بالاضافة الى شبكة واسعة من الطرق والمواصلات وخطوط النقل الدولية منها والمحلية.

- **البنى التحتية:**

- هناك شبكة من الطرق الرئيسية السريعة التي تربط مركز العاصمة بجنوبها وشمالها وشرقها وغربها واهم هذه الطرق هو الطريق الدولي الرابط بين المملكة الاردنية الهاشمية والعاصمة بغداد فضلاً عن الطريق الاستراتيجي الذي يربط تركيا والممتد من مدينة زاخو في الشمال الى محافظة البصرة مروراً بالعاصمة بغداد .
- وجود عدد من السكك الحديدية المهمة التي تربط بين شمال العراق وجنوبه فهناك خط سكك حديد (بغداد – الموصل) وخط سكك حديد (بغداد – البصرة)
- وجود واحد من اهم المطارات في العراق (مطار بغداد الدولي) الذى يقع غرب بغداد ويبعد عن مركز المدينة ١٦كم فضلا عن شبكة من الخطوط البرية التي تربط العاصمة بغداد بالخطوط الدولية كالأردن والسعودية والكويت وإيران وتركيا وسوريا.

- **التربية والتعليم:**

لمدينة بغداد أربع جامعات حكومية هي جامعة بغداد (تأسست عام ١٩٥٧) والجامعة المستنصرية (تأسست عام ١٩٦٣) والجامعة التكنولوجية (تأسست عام ١٩٧٤) وجامعة النهرين (تأسست عام ١٩٨٠) والجامعة العراقية ومؤسسة المعاهد الفنية (تأسست عام ١٩٦٩) وفي عام ٢٠٠١ اصبحت هيئة التعليم التقني اما اعداد المعاهد الفنون الجميلة (٦) ومعاهد المعلمين والمعلمات (٥٠) . وهنالك ايضاً عدد من الجامعات والكليات الخاصة في جميع أنحاء المدينة فضلا عن وجود أكثر من (٢٤٧٤) مدرسة ابتدائية (حكومي وأهلي) وعدد رياض الاطفال(٣١٧) (حكومي وأهلي) واكثر من ١٣٣٤ مدرسة ثانوية (حكومي وأهلي وديني) و(٩٧) مدارس مهنية .

الصحة:

في محافظة بغداد (٨٥) مستشفى حكومية وأهلية (٤٣) منها حكومي بتخصصات مختلفة و (١٩) مستشفى عام و(٤) مستشفيات تخصصية للاطفال و(٢) للولادة والاطفال و(٢) نسائية وتوليد و(١٦) تخصصية أما اعداد العيادات الطبية الشعبية فقد بلغت (٦٩) أما المؤسسات الصحية الاخرى فيبلغ عددها (٣٥٧) .

الأماكن السياحية:

يوجد في مدينة بغداد العديد من المتاحف ومن أهمها المتحف الوطني العراقي الذي يعرض الكنوز الأثرية لحضارة بلاد ما بين النهرين. والمتحف البغدادي للفنون الشعبية وفيها العديد من المساجد والأضرحة الدينية ومنها الحضرة الكاظمية المقدسة وجامع الامام الاعظم وهناك العديد من الكنائس والكاتدرائيات اما الفنادق فقد بلغت مايقارب (٢٨٨) فندق مصنفة حسب الدرجات .

١. **المدرسة المستنصرية :** هي من أهم جامعات العالم الإسلامي في العصر العباسي، وقد اكتسبت أهمية خاصة لتدريس اللغة العربية وعلوم الدين والفلك والرياضيات والطب والصيدلة وكانت تضم مستشفى خاص لتدريب طلبتها.
ومن الناحية التاريخية اشتهرت المدرسة المستنصرية بساعتها المتميزة التي كانت تحدد الوقت فلكيا ، فإلى جانب تحديد الساعات كانت تعين مواضع الشمس والقمر في كل وقت.



٢. **القصر العباسي :** احد الأبنية المهمة في بغداد من العصر العباسي الثاني قرب باب المعظم جهة النهر.
وينسب الباحثون بناءه الى الخليفة الناصر لدين الله (٥٧٥-٦٢٣هجري/ ١١٧٩- ١٢٢٥م).

٣. **المدرسة المرجانية:** تقع المدرسة المرجانية التي تعرف اليوم بجامع مرجان ، بمنطقة الشورجة في شارع الرشيد ، وقد سميت بهذا الاسم نسبة الى أمين الدين مرجان الذي شيدها سنة ٧٥٨ هجري/١٣٥٧م، أي بعد انتهاء العصر العباسي بنحو مائة عام. وكانت أول عهدها تماثل المستنصرية من حيث احتواؤها على غرف للدراسة ولإيواء الطلبة.

٤. **سور بغداد وابوابه:** من ابرز معالم بغداد سور بغداد الذي تبلورت اسواره بتخطيط مستدير والمداخل الاربعة ذات الانعطاف بتسعين درجة لإغراض دفاعية واختط المباني الإدارية والدينية البارزة وسط المدينة ليسهل للناس الوصول لها.

٥. **عقرقوف :** مدينة أثرية هامة وهي أحدى المدن التي بنيت وفق مفاهيم العمارة السومرية- البابلية على مسافة ٣٠ كم من مركز مدينة بغداد الى الشمال الغربي منه. اما زمن تشييدها فيعود لبداية القرن الخامس عشر ق.م. بامر من الملك كوريكالزو الأول الذي سميت باسمه.
بنيت عقرقوف على مخطط كثير الاستطالة فوق حجر الكلس الطبيعي وكانت المدينة تستقي الماء من نهر كبير كان يتغذى من الفرات والذي اسماه البابليون (بيتي انليل) أي قناة الإله الذي خصصوا له اكبر معابد المدينة وهو الإله الخالق واله الهواء.
إن ابرز ما تراه هي زقورة المدينة إذ ترتفع لنحو ٥٧ متر عن السهل المحيط بها. أما قاعدتها فكانت مربعة .



٦. **المدائن :** من المدن التاريخية المهمة التي تقوم أطلالها على الضفة الشرقية إلى الجنوب من مركز بغداد بمسافة ٣٠كم، ويرجع تاريخ تشييدها إلى حدود القرن الثاني قبل الميلاد ومن ابرز معالمها الشاخصة طاقها الشاهق وهو جزء من قصر كبير على مقربة من نهر دجلة ويرجع عهده إلى منتصف القرن الثالث للميلاد ويعتبر هذا الطاق من اكبر الطوق المشيدة بالآجر في العالم وأعلاها ، إن طراز بنائه متطور عن أساليب معمارية عراقية عريقة، ففكرة الإيوان جاءت متطورة عن الأبنية العراقية القديمة إذ تعطي واجهات مداخل المدن وبعض القصور الأشورية تسلسلا واضحا في تطور فكرة الإيوان.

محافظة ديالى

نبذة تاريخية

بعقوبة هي مركز محافظة ديالى وتنتشر على مساحة المحافظة أبنية قديمة ومواقع تراثية تعد مرافق سياحية يؤمها السياح، ومن أبرز هذه المواقع (مرقد النبي دانيال عليه السلام وتل أسمر وتل أبو أذينة وتل شهاب والزندان وسد العظيم العباسي وسراي بعقوبة القديم ونهر الوند وخيط الحبس) وتتميز بالتلول الأثرية التي تعود إلى بداية الإلف الخامس قبل الميلاد.

الموقع

تقع محافظة ديالى في الجزء الشرقي من العراق مابين خطي طول (٣٤-٣٦) وعرض(٤٤ - ٤٦) ومركز المحافظة مدينة بعقوبة والتي تقع شمال شرق بغداد بمسافة (٥٦) كم وتحدها محافظات بغداد وصلاح الدين من الغرب والسليمانية من الشمال، وواسط من الجنوب وجمهورية إيران الإسلامية من الشرق ، وتمر من خلالها الطرق الرئيسية المعبدة التي تربط مابين بغداد – طهران ، بغداد – كركوك والسليمانية واربيل.

المساحة

تبلغ مساحة محافظة ديالى (١٧٦٨٥) كم^{٢} وتمثل نسبة مقدارها ٤% من مجموع مساحة العراق .

الكثافة السكانية

يبلغ عدد سكان المحافظة (١,٦٦٠,٠٠٧) نسمة **تقريبا وفقا لنسبة نمو السكان في العراق البالغة ٢,٨%**

المدن الرئيسية :

- قضاء بعقوبة
- قضاء بلدروز
- قضاء الخالص
- قضاء المقدادية
- قضاء خانقين
- قضاء كفري

لمحة عن اقتصاد المحافظة

يرتكز النشاط الاقتصادي في المحافظة على الزراعة بسبب قربها من مصدرين رئيسيين نهر ديالى (فرع رئيسي من دجلة) ونهر العظيم والمشاريع القائمة عليها بالاضافة الى بحيرتي حمرين والعظيم والتي يبلغ طاقتها الخزنية القصوى (٥,٥) مليار متر مكعب تقريبا ، وسدي قزانية ومندلي التي تبلغ طاقتيهما الخزنية (١,٢٥) مليون متر مكعب وهناك عدد كبير من القوى العاملة للمحافظة تعمل بالزراعة ، تنمو في بساتينها زراعة البرتقال وتتركز بساتين النخيل حول المقدادية وتمتد شمالا الى كفري وزراعة الزيتون والحنطة والشعير وهناك انتاج للتمور كما تشتهر المحافظة بتربية الدواجن والمواشي ومناحل العسل ومزارع الاسماك .

وتتميز معظم اراضيها بخصوبة التربة وانبساطها التي تجملها سلاسل جبال حمرين وزاكروس وبحيرتي حمرين والعظيم وبساتين النخيل والفواكهة ومزارع الخضراوات والحبوب وعشرات المصانع والمعامل.

التربية والتعليم :

في المحافظة توجد جامعة واحدة هي جامعة ديالى وكليتين اهلية (كلية اليرموك ، كلية بلاد الرافدين الجامعة) و(٨٤٤) مدرسة ابتدائية ، وعدد رياض الاطفال ٤٤، وعدد المدارس الاعدادية والثانوية (٤٠٩) مدرسة و(١٥) مدرسة مهنية و(٢) معهد اعداد المعلمين معهد فني تقني واحد .

الصحة:

في محافظة ديالى ١٠ مستشفيات حكومية و (٣) مستشفيات اهلية وعدد المراكز الصحية الرئيسية (٥٤) مركز وعدد المراكز الصحية الفرعية (٣٩) مركز.

محافظة صلاح الدين

نبذة تاريخية

محافظة صلاح الدين من المحافظات العريقة ومركزها تكريت ارتبط وجودها ببدء الحضارة قبل ٤٠٠٠ سنة تقريباً وقد استمر تاريخها مارا بكافة العصور التاريخية التي عرفها العراق القديم وحتى عصر ما قبل الإسلام. سميت المحافظة بهذا الاسم نسبة إلى صلاح الدين الأيوبي .

تشتهر محافظة صلاح الدين بوجود مرقدي الإمامين العسكريين (ع) (علي الهادي والحسن العسكري عليهما السلام) في سامراء والمئذنة الملوية و(الجامع العباسي) وقصر العاشق وقصر الخلافة العباسية وجامع أبو دلف ومن الآثار مدينة آشور التاريخية وتقع في الشرقاط على نهر دجلة وتطل من جهة الشمال على سهل فسيح في نهايته مدينة الشرقاط الحالية وسور تكريت ودير الراهبات والعديد من الكنائس الواقعة على جانبي نهر دجلة في مدينة تكريت والقبة الصينية وتقع شمال مدينة سامراء الحالية قرب قصر العاشق. ووجود مرقد السيد محمد بن الإمام علي الهادي في مدينة بلد وهو من المعالم الدينية المهمة في المحافظة.

الموقع

تقع محافظة صلاح الدين في شمال العاصمة بغداد وتبعد عنها بحدود ١٦٥ كم وتحدها محافظات نينوى وأربيل من الشمال وكركوك والسليمانية من الشرق و ديالى وبغداد من الجنوب و الانبار من الغرب. تتمتع محافظة صلاح الدين بموقع جغرافي مهم كونها عقدة مواصلات بين المحافظات الشمالية والجنوبية حيث يمر فيها اهم طريقين بريين وسكة حديد في العراق والتي تربط العاصمة بغداد بتلك المحافظات ويمر فيها نهر دجلة بطول ٢٥٠ كم وتحوي على جزء كبير من بحيرة الثرثار.

المساحة:

تبلغ مساحة محافظة صلاح الدين ٢٥,٨٠٧كم٢

الكثافة السكانية

يبلغ عدد سكان محافظة صلاح الدين بحدود (١,٦١٥,٩٢٤) نسمة

المدن الرئيسية :

- قضاء تكريت
- قضاء طوز خورماتو
- قضاء سامراء
- قضاء بلد
- قضاء بيجي
- قضاء الدور
- قضاء الشرقاط
- قضاء الدجيل

الانشطة الرئيسية : (الثروة الحيوانية ،الزراعة، تكرير النفط ، العلف الحيواني ، صناعة الأدوية)

البنى التحتية :

احد الطرق الرئيسية المؤدية إلى شمال العراق يمر عبر محافظة صلاح الدين وهناك طرق تربط بينها وبين محافظة كركوك شرقاً وحديثة والقائم غرباً كما ان خط السكك الحديد بين بغداد والموصل يمر من خلال مدينة تكريت .

التربية والتعليم :

في محافظة صلاح الدين جامعة واحدة (جامعة تكريت) وأكثر من ١١٩٩ مدرسة ابتدائية وعدد رياض الاطفال ٤٢ وأكثر من ٥٢٧ مدرسة ثانوية و ١١ معهد إعداد معلمين والعديد من المعاهد والمدارس المهنية.

الصحة

توجد في محافظة صلاح الدين (١٢) مستشفى والمراكز الطبية (٩٨) مركز.

الأماكن السياحية

مدينة سامراء : تمتد أطلال سامراء على الجانب الشرقي لنهر دجلة لامتداد خمسة وثلاثين كم .ابتداء من سامراء والى الجنوب : الجامع الكبير والملوية ، وقصر العاشق.

والى شمال الملوية بيت الخليفة وساحة الفروسية وجامع أبي دلف والمتوكلية ونهر الرصاصي.

محافظة كركوك

نبذة تاريخية

كركوك مدينة عريقة وقديمة تقع على بعد ٢٥٠ كم شمال بغداد بنيت في الأصل كقلعة على تل مدور ذي أربعة زوايا وتضم الأماكن الواقعة بين جبل زاكروس ونهرى الزاب الصغير ودجلة وسلسلة جبال حمرين ويعود تاريخ مدينة كركوك إلى ١٦٠٠ سنة ق٠م.

وتشتهر مدينة كركوك بمعالمها الأثرية حيث يوجد فيها قلعة كركوك التي تحتوى على المزارات والمساجد وبقايا لبعض الأبنية والآثار التي تعود إلى مطلع العصر التاريخي الآلف الثالث قبل الميلاد هذا بالإضافة إلى موقعها الجغرافي والتجاري.

الموقع

تقع محافظة كركوك في منطقة جغرافية مهمة بالجزء الفاصل بين شمال العراق ووسطه وتحيط بها محافظات السليمانية واربيل و نينوى و صلاح الدين و ديالى .

المساحة

تبلغ مساحة محافظة كركوك ٩٦٧٩كم^{٢} وتمثل نسبة مقدارها ٢,٢% من مجموع مساحة العراق.

الكثافة السكانية

يبلغ عدد سكان المحافظة مايقارب (١,٦٢٩,٦٢٥) نسمة

المدن الرئيسية

- قضاء كركوك (ناحية بايجي، ناحية ألتونكوبري، ناحية الملتقى، ناحية تازة خورماتو، ناحية شوان، ناحية ليلان، ناحية قرط هنجير
- قضاء الحويجة (ناحية العباسي، ناحية الرياض، ناحية الزاب)
- قضاء داقوق (ناحية الرشاد)
- قضاء دبس (ناحية سركران)

الانشطة الرئيسية

استخراج النفط الخام

- الاسمنت
- الزراعة

لمحة عن اقتصاد المحافظة

- تتميز محافظة كركوك بكونها غنية بمواردها المعدنية فضلا عن مواردها الطبيعية فالنفط يشكل المحور الأساسي لنشاطاتها الاقتصادية إذ يوجد فيها اكبر حقل نفطي في العراق ويقدر الإنتاج اليومي من النفط الخام بحدود ٦٥٠ مليون برميل يومياً إلى جانب ذلك فإنها تتمتع بوجود الغاز الطبيعي والكبريت كما وتتمتع هذه المحافظة بخصوبة أراضيها الزراعية ووجود العديد من الأراضي الزراعية الصالحة للاستثمار إلى جانب وجود أراضي مروية التي تشمل أراضي مستصلحة وغير مستصلحة وأراضي سيح وديمية تعتمد على الأمطار .
- أهم المشاريع الاروائية

أ- مشروع ري كركوك : ويروي الاراضي ضمن مناطق : (الدبس، الحويجة، الرياض، الرشاد ، تازة ، داقوق) ومن المؤمل أن يروي المشروع عند إكمال انجاز كافة مراحله مساحة تصل الى منطقة العظيم في محافظة صلاح الدين وتقدر مساحتها بـ (مليون) دونم.

ب- مشروع الحوجة: يروي مساحة تقدر بـ (١٥٠٠٠٠) دونم

- يوجد في كركوك عدة مصادر من المياه الرئيسية التي تعتمد عليها المحافظة في الزراعة والصناعة ومن هذه المصادر:-

أ - نهر الزاب الأسفل الذي يتفرع منه خمسة انهر صغيرة في ناحية الزاب ضمن قضاء الحويجة .

ب - جزء من نهر دجلة في منطقة الزاب جنوب الحويجة بالقرب من مدينة الشك.

ج - نهر الخاصة (موسمي) ويقام حاليا سد لتنظيم المجرى المائى .

د - الآبار الارتوازية والسطحية .

هـ- العيون والكهاريز

و- الوديان التي تغذي نهر العظيم / طوز ، زغيتون، تازة، جاي داقوق



البنى التحتية

تمتاز المحافظة بوجود طرق رئيسية مهمة تربطها مع المحافظات المجاورة وتقع في الطريق الرئيسي الذي يربط العاصمة بشمال العراق .

إن موقع المحافظة الإستراتيجي الرابط بين الشمال والوسط جعل من المدينة مركز لتقاطع الطرق والسكك الحديدية التي تربط ما بينها والعاصمة بغداد.

التربية والتعليم

توجد في محافظة كركوك جامعة واحدة هي جامعة كركوك وأكثر من ١١٢١ مدرسة ابتدائية وعدد رياض الاطفال ٧٧ وأكثر من ٤٦١ مدرسة ثانوية والعديد من المعاهد والمدارس المهنية.

الصحة

فيها (٩) مستشفيات و(١١٤) مركز صحي عام.

الأماكن السياحية

قلعة كركوك: هي إحدى أقدم الآثار الموجودة في المحافظة ويبلغ ارتفاعها ١٤٠ م وشكلها بيضوي وفيها مواقع اثرية كالكنائس وكذلك مرقد النبي دانيال وتحتوي أيضا على قصور أثرية خلال الحكم العثماني .

محافظة نينوى

نبذة تاريخية

مدينة نينوى ذات تاريخ عريق يرجع إلى الإلف الخامس قبل الميلاد وتعتبر هذه المدينة إحدى أهم المدن التاريخية في العراق لكونها كانت عاصمة للإمبراطورية الأشورية في أوج توسعها وفيها تأسست أولى المكتبات وتعد هذه المحافظة ومركزها الموصل ثاني اكبر مدن العراق بعد العاصمة بغداد من حيث مساحتها.

الموقع :

تقع محافظة نينوى في الجزء الشمالي الغربي من العراق وتبعد عن بغداد (٤٠٢ كم) ،

المساحة :

تبلغ مساحة محافظة نينوى (٣٦٥١٥كم٢)

الكثافة السكانية

يبلغ عدد سكان المحافظة مايقارب (٣,٧٩٣,٩٨٢) نسمة .

المدن الرئيسية

- قضاء الموصل (ناحية بعشيقة، ناحية الشورة، ناحية حمام العليل، ناحية القيارة، ناحية المحلبية)
- قضاء الحمدانية (ناحية نمرود، ناحية برطلة)
- قضاء تلكيف (ناحية وانه ،ناحية القوش)
- قضاء سنجار (ناحية الشمال، ناحية القيروان)
- قضاء تلعفر(ناحية زمار ، ناحية ربيعة، ناحية العياضية)
- قضاء الشيخان(ناحية زينكان)
- قضاء الحضر(ناحية التل)
- قضاء البعاج (ناحية القحطانية)
- قضاء مخمور(ناحية الكوير)



منارة الحدباء

الانشطة الرئيسية

الزراعة والنفط والإسفلت والمنسوجات والسكر ومنتجات الألبان والاسمنت

البنى التحتية

الموصل وتمثل مركز تقاطع الطرق في شمال العراق حيث يلتقي فيها الطريق الرئيس المار من بغداد إلى تركيا كما يمر فيها خط السكك الحديد وفيها ايضا مطار دولي وعدد من الجسور المشيدة على نهر دجلة التي تربط جانبي المدينة الأيسر والأيمن .

التربية والتعليم

توجد في محافظة نينوى جامعة واحدة هي جامعة الموصل واكثر من (١٨٠٢) مدرسة ابتدائية وعدد رياض الاطفال (١١٤) وأكثر من (٦٤٧) مدرسة ثانوية و(١٠) معاهد للمعلمين و(٤٣) مكتبة عامة والعديد من المعاهد والمدارس المهنية.

الصحة

توجد في محافظة نينوى (١٨) مستشفى و(١٥٦) مركز صحي عام.

الاماكن السياحية

يوجد الكثير من الأماكن السياحية في نينوى ومن معالمها جامع النبي يونس وجامع الخضر ومنارة الحدباء والنمرود وقلعة باشطابيا كما وتشتهر بوجود مدينة الغابات السياحية وسد الموصل فضلاً عن وجود العديد من اماكن العبادة والاضرحة الدينية لعدد من الأنبياء والرهبان .



سد الموصل: ويقع على نهر دجلة شمال مدينة الموصل بحوالي ٦٠ كم وقد تم انجازه عام ١٩٨٦ويبلغ طوله حوالي ٧٥ كم من موقع السد ولغاية الحدود العراقية التركية . ومساحة بحيرته حوالي ٢٢٠ كم٢ وقد انشأت عنده مدينة سياحية تضم عدد من المرافق والشقق السياحية .

محافظة اربيل

نبذة تاريخية

أربيل أو **اربل** وهي عاصمة إقليم كردستان العراق . وهي رابع مدينة من حيث الكبر في العراق بعد بغداد والبصرة والموصل. وتبعد عن مدينة بغداد حوالي ٣٦٠ كيلومتر وتقع مدينة الموصل إلى الغرب من اربيل وتبعد عنها حوالي ٨٠ كيلومتر وتبعد عن مدينة السليمانية حوالي ١١٢ كيلو متر.

المساحة

تبلغ مساحتها (١٣١٦٥) كم مربع وتقع المحافظة ضمن السهوب ذات مناخ انتقالي بين البحر المتوسط والمناخ الصحراوي تتميز بالبرودة الشديدة وانخفاض معدل الرطوبة وتعد اربيل من المدن ذات الأهمية التاريخية عبر العصور ولكونها مركزا ثقافيا وحضاريا مؤثرا في كردستان العراق ويعود أصل تسميتها إلى الاسم الآشوري للمدينة (أربيلواو) أي أربعة آلهة وهي كتابة عن المعابد الآشورية المهمة في اربيل.

الكثافة السكانية

يبلغ عدد سكان محافظة أربيل (١,٨٩٦,٧٥٣) نسمة

المدن الرئيسية

تتألف محافظة اربيل من عدة اقضية رئيسية هى

- قضاء اربيل (ناحية بحركة، ناحية عنكاوة ، ناحية شمامك)
- قضاء بنصلاوة (ناحية دارتو، ناحية قوشتبة، ناحية رزكاري، ناحية كسنزان)
- قضاء سوران (ناحية خليفان، ناحية ديانا، ناحية سيدكان)
- قضاء شقلاوة (ناحية صلاح الدين ، ناحية حرير، ناحية هيران، ناحية باسرمة، ناحية باليسان)
- قضاء جومان (ناحية حاج عمران ، ناتحية سيملان ، ناحية كلالة، ناحية قسري)
- قضاء كويسنجق (ناحية طق طق ، ناحية شورش، ناحية أشتي، ناحية سكتان، ناحية سيردكان)
- قضاء خبات (ناحية دارشكران، ناحية رزكاري، ناحية كوركوسك)
- قضاء راوندوز(ناحية ورتي)

البنى التحتية

تعتبر محافظة اربيل عاصمة اقليم كردستان ومركز تجاري ولديها خط بري ستراتيجي مع حدود ايران ومركز جومان الحدودي للتبادل التجاري الدولي علماً ان محافظة اربيل لديها ثلاث شوارع حولية تتمثل في شارع ٦٠ وشارع ٩٠ وشارع ١٢٠م وفيها ايضا مطار اربيل الدولي.

التربية والتعليم

تحوي المحافظة على عدد من المدارس الابتدائية والثانوية منها مدرسة شويفات العالمية وعلى العديد من الجامعات والكليات والمعاهد الحكومية بالإضافة إلى الاهلية أهم الجامعات الحكومية نذكر منها جامعة هولير الطبية، جامعة صلاح الدين، أما الأهلية فنذكر منها جامعة كردستان ،كلية دجلة الجامعة، كلية جيهان الجامعة، الجامعة اللبنانية الفرنسية لإدارة الإعمال وكلية عشق الطبية.

الصحة

تحوي المحافظة على اكثر من ٤٢ مستشفى في جميع الاختصاصات ومنها المستشفيات الحكومية المركزية (مستشفى اربيل التعليمي ، مستشفى آزادي ، مستشفى رزكاري ، مستشفى الأطفال المركزي و٢٧٠ مركز صحي في جميع الاقضية والنواحي التابعة للمحافظة.

الاماكن السياحية

قلعة أربيل تقع في وسط مدينة أربيل في كردستان العراق يعود تاريخها إلى عصر الآشوريين والى حوالي الألف الأول قبل الميلاد، بنيت أساسا لأغراض دفاعية حيث كانت تعد حصناً منيعاً لمدينة أربيل في تلك الحقبة الزمنية.

شلال كلي علي بك:

يقع الشلال بين مدينتي خليفان وسوران على طول ١٢ كم حيث يقع بين جبلي كورك ونواذنين ويبعد ٦٠ كم عن مصيف شقلاوة وينحدر شلال كلي علي بيك من مكان مرتفع وبسرعة كبيرة يبعد (١٣٠) كم عن مدينة اربيل ويعتبر من المصايف الجميلة في اربيل وعموم العراق إذ يرتفع (٨٠٠) م عن مستوى البحر .

شلالات بيخال:

تعتبر واحدة من أجمل المواقع السياحية في العراق وتتميز بشلالاتها الهادرة وجمال مناظرها الطبيعية تبعد هذه الشلالات ١٠ كم عن مدينة راوندوز عرفت بيخال كمصيف يحتوي على شلالات رائعة ومناظر طبيعية.

مصيف شقلاوة:

تشتهر المدينة بمصائفها وبشلالاتها وطبيعتها الجبلية حيث انها تقع على سفح جبل سفين.

محافظة دهوك

نبذة تاريخية

هي مدينة عراقية تقع بإقليم كردستان العراق يحدها من الاتجاهات الثلاثة جبال مما يعطي المدينة منظرا خلابا وينحدر فيها نهر صغير منبعه سد دهوك الكبير التي هي من أجمل المناطق السياحية في المدينة ولمحافظة دهوك مناطق سياحية خلابة وجميلة.

يعود أصل المدينة إلى العصر الحجري، وقد أصبحت جزءا من الإمبراطورية الآشورية ومن ثم البابلية والأخمينية قبل أن تقع بيد الإسكندر المقدوني والرومان.

الموقع

تقع محافظة دهوك في إقليم كردستان أقصى شمال غرب العراق تعتبر محافظة دهوك من المحافظات ذات الأهمية وخاصة من الناحيتين التاريخية والجغرافية، فان الآثار والمنحوتات المكتشفة في تلالها وكهوفها تدل على أهميتها فضلا عن موقعها الجغرافي المتميز وذلك لوقوعها على حدود دولتين إضافة إلى مرور خط مواصلات دولي استراتيجي فيها يربط العراق بتركيا والعالم الخارجي، وكذلك مرور خط أنبوب النفط المار من كركوك إلى تركيا في زاويتها الشمالية الغربية، تتميز محافظة دهوك بتضاريسها المتنوعة من جبال شاهقة، وتشكل الحدود السياسية مع الجمهورية التركية بالإضافة إلى السهول الفسيحة والغنية بمواردها الزراعية والتي تشكل المنطقة الجنوبية للمحافظة.

الكثافة السكانية :

يبلغ عدد سكان محافظة دهوك (١,٣١٨,٤٥٨) نسمة

المدن الرئيسية

تتألف محافظة دهوك من عدة اقضية رئيسية هي

- قضاء دهوك (ناحية زاويته، ناحية مانكيشك)
- قضاء سميل(ناحية بايتل)
- قضاء زاخو (ناحية دركار، ناحية باتيفا)
- قضاء ناميدي (ناحية سرسنك، ناحية كاني ماسي، ناحية ديرلوك، ناحية جامانكي، ناحية بامرني)
- قضاء الشيخان (ناحية قسروك، ناحية اتريش، ناحية باعدري، ناحية أكري، ناحية دينارته، ناحية بجيل، ناحية كردسين)
- قضاء بردرش (ناحية دارتو، ناحية روفيا، ناحية كلك).

البنى التحتية

تعتبر محافظة دهوك مركز تجاري مهم حيث يعد مدخل ابراهيم الخليل الحدودي مع تركيا من أهم المعابر الرئيسية، يدخل من خلاله ٤٠% من المواد ولدى المحافظة خط إستراتيجي بري يربط المحافظة بتركيا.

التربية والتعليم

في محافظة دهوك أكثر من خمس جامعات وكليات أهلية أهمها (كلية الزراعة ، جامعة دهوك، وجامعة كردستان) والعدد من المعاهد التقنية والإدارية و٤٤٠ مدرسة ابتدائية و٢١٥ مدرسة ثانوية والعديد من معاهد المعلمين والمدارس والمعاهد المهنية .

الصحة

لديها أكثر من (١٩) مستشفى داخل المحافظة و(١٥٧) مركز صحي في جميع الاقضية والنواحي التابعة لها.

الأماكن السياحية :

مصيف سرسنك :

يبعد عن مدينة الموصل بنحو ١٢٦ كم ويبلغ ارتفاعه ١٠٤٦ م عن سطح البحر وأقصى درجة للحرارة فيه صيفا ٣٤ درجة مئوية

مصيف سولاف :

يبعد عن مدينة الموصل بـ(١٦٦) كم بطريق مبلط، ويبعد عن العمادية ٥ كم ويرتفع ١١٥٠م عن مستوى سطح البحر تصب فيه المياه بهيئة شلالات رائعة عديدة يبلغ ارتفاعه ٢٥ م ويمتاز بكثرة الكهوف وأهمها كهف الصفي البديع الذي تظله أشجار الجوز

كهف جارستين

(كهف ذو أربعة أعمدة) الواقع في وادي دهوك، والذي تؤكده بعض المصادر للمؤرخين والباحثين الذين زاروا المنطقة انه يعتبر من أقدم الكهوف التي عاش فيها الإنسان بكل طبيعته.

وكما يؤكد المؤرخون بأن تاريخ كهف جارستين يعود إلى القرون الوسطى وأقدم وثائقها تعود إلى من قبل ١٢٠٠٠ سنة قبل الميلاد. وهناك تل باستك وكمون والتي ترجع إلى تاريخ الدولة الميتانية الكوردية بالإضافة إلى تل مالتا وكهف هلامتا في شندوخا الواقعة جنوب مركز المحافظة والتي ترجع في تاريخها إلى زمن الميديين الأكراد.

وما يزال هناك الكثير من الكهوف والآثار المنحوتة في الصخور والمواقع الأخرى التي تدل على قدمها.

محافظة السليمانية

نبذة تاريخية

تقع في الشمال الشرقي من العراق على الحدود العراقية الإيرانية وتتبع لإقليم كردستان. تقع على ارتفاع ٢٨٩٥ قدم عن سطح البحر إذ تسود الطبيعة الجبلية في المحافظة وتزداد كلما اتجهنا نحو الحدود الشرقية مع إيران وتبعد عن كركوك شرقا ١٤٠ كيلو متر وعلى مسافة ستين كيلومتراً من شمالي غربي مدينة السليمانية يقع سد دوكان على نهر الزاب الصغير في المدينة.

الكثافة السكانية

يبلغ عدد سكان محافظة السليمانية (٢,٢١٢,٠٩٩) نسمة

المدن الرئيسية

تتألف محافظة السليمانية من عدة أقضية رئيسية هي

- قضاء السليمانية (ناحية بكره جو)
- قضاء قره داغ (ناحية سيه سيتان)
- قضاء شارة زور (ناحية حلبجة تازة ،ناحية وارماوا)
- قضاء سيد صادق (ناحية سرجوك)
- قضاء حلبجة (ناحية سيروان، ناحية خورمال، ناحية بيارا)
- قضاء بنجوين (ناحية كرمك، ناحية تالباريز)
- قضاء شاربازير (ناحية جوارتة ، ناحية سيوتيل، ناحية سيتك، ناحية زلان ، ناحية كابيلون)
- قضاء ماوت
- قضاء بشدر(ناحية قلعة دزا، ناحية هيرو، ناحية هلشو،ناحية ذاراو، ناحية ناوه دشت، ناحية عيسوي)
- قضاء رانية (ناحية جوار قورنة، ناحية حاجي أوا، ناحية بيتوانة، ناحية سركبكان)
- قضاء دوكان (ناحية سورداش، ناحية بيرة مكرون ، ناحية خلكان، ناحية خدران، ناحية بنكرد)
- قضاء دربندخان (ناحية باو خوشين)
- قضاء كلار (ناحية كلار ، ناحية بيباز، ناحية شيخ طويل
- قضاء كفري (ناحية آوة سبي ، ناحية سر قلعة ، ناحية نوجول، ناحية كوكس)
- قضاء جمجمال (ناحية شورش، ناحية سنكاو ، ناحية تكية، ناحية أغجلر، ناحية قادر كرم ، ناحية تكية جبار)
- قضاء خانقين (ناحية ميدان، ناحية بمو ، ناحية قورة تو)

البنى التحتية

تعتبر محافظة السليمانية محافظة حدودية لديها علاقات تجارية مع ايران وفيها مطار السليمانية الدولي.

التربية والتعليم

التعليم في السليمانية مجاني كما هو في بقية مناطق العراق منذ الابتدائية حتى التخرج من الجامعة وتضم السليمانية اكثر من ٦٠٠ مدرسة ابتدائية و٣١٠ مدرسة ثانوية واكثر من ١٥ معهد مهني وجامعة السليمانية التي تأسست عام ١٩٦٨ وتدرس باللغات العربية والإنكليزية وتم نقلها إلى اربيل بإسم جامعة صلاح الدين وقد تم افتتاح جامعة السليمانية الجديدة في ١٩٩١ والتي تدرس أيضاً بالعربية والإنكليزية بالإضافة إلى الكردية وفي عام ٢٠٠٧ م تم افتتاح الجامعة الأمريكية في السليمانية التي تعد أول الجامعات ذات تعليم عالمي في العراق وتقوم بالتدريس باللغة الإنكليزية ولديها ٦ جامعات اهلية .

الصحة

توجد في المحافظة أكثر من (٥٠) مستشفى و(٥٠٢) مركز صحي في جميع الاقضية والنواحي والقرى.

الأماكن السياحية

مصيف سرجنار :

يبعد مصيف سرجنار ٥ كم عن مركز محافظة السليمانية وتكثر فيه الأشجار والمياه الوافرة ومساحات الظلال الواسعة ويوجد في هذا المصيف فندق سرجنار إضافة إلى عدة دور سياحية وفنادق وكازينوهات معدة لاستقبال السواح وتقديم الخدمات السياحية لهم وكذلك مدن العاب ومنتزهات

بحيرة دوكان :

تقع هذه البحيرة على بعد ٧١ كم عن مدينة السليمانية و١٤١ كم عن مدينة كركوك وقد أقيمت بالقرب من سد دوكان على نهر الزاب الأسفل. ولأجل راحة المصطافين، انشأ قربها مجمعا سياحيا متكاملا واسعا وصالة للألعاب وكازينو وسوقا عصريا لتوفير الحاجيات الغذائية وملاعب للكبار والصغار ومسبحا ومرسى للزوارق .

شلالات احمد آوى :



يقع على بعد ٧٥ كيلومترا إلى أقصى شرق السليمانية محاذيا للحدود الإيرانية ويعتبر نقطة الحدود ما بين العراق وإيران حيث أن المسافة منه إلى الحدود الإيرانية لا تتجاوز النصف ساعة بالسيارة وارتفاعه يفوق ال٢٠٠٠ متر فوق مستوى سطح البحر ويقع المصيف في وسط سلسلة من الجبال الشاهقة الارتفاع ويعتبر من أهم الأماكن السياحية في المدينة.



محافظة الانبار

نبذة تاريخية

تعد محافظة الانبار من اكبر محافظات العراق مساحةً ومركزها الرمادي وتقع في الجهة الغربية من العراق وتبعد عن العاصمة بغداد ١٠٠ كم . وكانت تعرف قديماً باسم لواء الدليم قبل عام ١٩٦١.

المساحة

تبلغ مساحة المحافظة بحدود١٣٧,٧٢٣كم٢

الكثافة السكانية: (١,٧٩٦,٥٥٧) نسمة

المدن الرئيسية

- قضاء الرمادي (ناحية الحبانية ، ناحية الوفاء)
- قضاء هيت (ناحية البغدادي ، ناحية كبيسة ، ناهية هيت)
- قضاء الفلوجة (ناحية العامرية، ناحية الصقلاوية ، ناحية الكرمة ،
- قضاء عانة
- قضاء حديثة (ناحية الحقلانية ، ناحية بروانة)
- قضاء الرطبة (ناحية الوليد، ناحية النخيب)
- قضاء القائم (ناحية العبور، ناحية العبيدي)
- قضاء راوة

الأنشطة الرئيسية

- زراعة الحبوب
- تربية الماشية
- إنتاج التمور
- صناعة الأسمدة
- صناعة الاسمنت
- صناعة السيراميك
- صناعة الزجاج

لمحة عن اقتصاد المحافظة

تتوفر في محافظة الانبار الخامات الصناعية التي يمكن استخراجها بطرق منجمية (المنجم المفتوح) وثروات الغاز الطبيعي والنفط مثل حقل غاز (عكاز) في غرب الانبار والذي يقدر الخزين فيه بحدود (٥٠) مليار قدم٣، وحقل غاز (الريشة) وتشير تقديرات خبراء النفط إلى وجود مكامن نفطية في محافظة الانبار وهي بحاجة الى عمليات استكشاف أكثر لتقدير كميات الخزين وجدواه الاقتصادية وتضم الانبار نحو ٥٣ تريليون قدم مكعب من الغاز الطبيعي بالإضافة إلى الثروات المعدنية العديدة كالذهب وتضم الانبار نحو ٥٣ تريليون قدم مكعب من الغاز الطبيعي بالإضافة إلى الثروات المعدنية العديدة كالذهب والفوسفات والحديد واليورانيوم والكبريت والفضة. وكذلك وجود الموارد المائية التي تتمثل في نهر الفرات الذي يجري لمسافة (٤٥٠ كم) من الشمال الغربي إلى الجنوب الشرقي في المحافظة، فضلا عن وجود أربعة مسطحات مائية كبيرة هي بحيرات (الحبانية – بحيرة سد حديثة – بحيرة الثرثار وبحيرة الرزازة).

وكذلك وجود مكامن للمياه الجوفية الصالحة للسقي الزراعي في أماكن عدة من الصحراء الغربية ووجود التربة الخصبة الصالحة للزراعة.

البنى التحتية

توجد في محافظة الانبار سكة حديد واحدة قادمة من العاصمة بغداد وتنتهي في منطقة مناجم عكاشات في القائم ويبلغ طولها (٥٢٢ كم) ، وتستخدم هذه السكة لنقل البضائع والمسافرين .

يبلغ عدد المحطات في الانبار (٢٤) محطة لنقل المسافرين و(٥) محطات لنقل البضائع.

- يعتبر طريق المرور السريع من أطول الطرق الرئيسية في محافظة الانبار ويبلغ طوله (٥٩٦) كم. ويمتد من بغداد – فلوجة - رمادي – طريبيل - التنف على حدود سوريا.
- طريق أخر يبلغ طوله (٢١٩) كم يربط القائم – منطقة عكاشات – قضاء الرطبة .
- طريق حديثة - القائم يبلغ طوله (١٥٦) كم .
- طريق النخيب – منفذ عرعر (١٦٠ كم) على الحدود مع المملكة العربية السعودية.

محافظة الانبار لها حدود مع ثلاثة دول المملكة الأردنية الهاشمية – سوريا – المملكة العربية السعودية .

توجد فيها (٤) منافذ حدودية هي:

- منفذ طريبيل مع المملكة الأردنية الهاشمية .
- منفذ التنف مع سوريا .
- منفذ القائم مع سوريا .
- منفذ عرعر مع المملكة العربية السعودية .

التربية والتعليم

توجد في محافظة الانبار جامعتين (جامعة الانبار) و (جامعة الفلوجة) إضافة إلى المعاهد التقنية وعدد من الكليات الأهلية وكلية الإمام الأعظم فرع الانبار، وهناك ما يقارب ١٢٠١ مدرسة ابتدائية و٤٧ رياض الاطفال و٥٨٤ مدرسة ثانوية و٤ معاهد إعداد معلمين والعديد من المعاهد والمدارس المهنية.

الصحة

يبلغ عدد المستشفيات في محافظة الانبار (١٥) مستشفى بالإضافة الى ما يقارب (١٦١) مركز صحي عام.

الأماكن السياحية

بحيـــرة الثرثـــار: إحـــدى أجمـــل البحيـــرات الاصـــطناعية فـــي العـــراق. تشـــكلت بعـــد بنـــاء سد سامراء لأغراض الري والسيطرة على مياه فيضـــانات نهـــري دجلـــة والفـــرات. يمكـــن الوصول اليها من بغداد عبر الفلوجة والرمادي أو من سامراء. .

بحيرة الحبانية: هي عبارة عن منخفض يقـع إلـى الجنـوب مـن مدينـة الرمـادي لغـرض خـزن ٣,٣ مليـار متـر مكعـب وإعـادة ٢,٧ مليار متر مكعب إلـى نهر الفرات في موسم الصيهود ويتم التحكم فـــي هـــذا المشـــروع عـــن طريـــق ســـدة الرمادي وتتصل بحيرة الحبانية ببحيرة الـــرزازة جنوبـــاً عـــن طريـــق جـــدول وتصرف المياه الزائدة عن طاقة خزن بحيرة الحبانية إلى بحيرة الرزازة التي تتسع لخزن ٢٦ مليار متر مكعب. وأنشأت على هذه البحيرة مدينة سياحية.

محافظة واسط

نبذة تاريخية

تقع محافظة واسط وسط العراق وشرع في بناءها قديما سنة ٧٨ هجرية وتم بناءها في سنة ٨٦ هجرية لتكون مقرًا جديدًا لإدارة البلاد. قيل أن سبب تسمية مدينة واسط بهذا الاسم يعود إلى موقعها الذي يتوسط العراق . وقيل أيضا سميت واسط لان موقعها يتوسط بين الكوفة والبصرة وللمحافظة أهمية تاريخية حيث يوجد فيها أكثر من (٤٢٠) موقعاً اثرياً، ومن أهمها الآثار الشاخصة مدينة واسط التاريخية الواقعة جنوب شرق المحافظة بالإضافة إلى (تل مريس) الواقع شمال قضاء بدرة وموقع تل (الولاية) الواقع في ناحية الأحرار.

الموقع

تقع محافظة واسط في الجزء الجنوبي من المنطقة الوسطى من العراق ومركزها تمثله مدينة الكوت وتبعد (١٧٢) كم عن العاصمة بغداد، وتحدها محافظة ديالى وبغداد من الشمال، ومن الجنوب محافظة ميسان والتي تبعد (٢٠٦) كم ومحافظة ذي قار (٢٠٤)كم، والى غربها محافظة بابل والتي يفصل عنها (٢٧٤)كم، وجنوبها الغربي محافظة القادسية والتي تبعد (١٩٢) كم، وتقع إلى شرقها الحدود الدولية للعراق مع إيران.

المساحة

تبلغ مساحة المحافظة (١٧,١٥٣) كم٢

الكثافة السكانية

يقدر عدد سكان محافظة واسط بـ (١,٤٠١,٤٤٢) نسمة.

المدن الرئيسية

- قضاء الكوت (ناحية واسط، ناحية شيخ سعد)
- قضاء النعمانية (ناحية الاحرار)
- قضاء الحي (ناحية الموفقية ، ناحية البشائر)
- قضاء بدره (ناحية جصان، ناحية زرباطية)
- قضاء الصويرة (ناحية الزبيدية، ناحية الشحيمية)
- قضاء العزيزية (ناحية تاج الدين، ناحية البوني)

الانشطة الرئيسية

- الزراعة
- تربية الماشية
- استخراج النفط الخام
- المنفذ الحدودي

لمحة عن اقتصاد المحافظة

تتميز محافظة واسط بكونها غنية بمواردها المعدنية فضلا عن مواردها الطبيعية اذ يوجد فيها احتياطي نفطي كبير متمثل في (حقل الأحدب في ناحية الأحرار وحقل بدره) واحتياطي من الغاز الطبيعي المرتبط بكميات الاحتياطي النفطي بالإضافة إلى المواد الأولية الأساسية للصناعات الإنشائية مثل الاسمنت، الجص، البورك والطابوق، كما تمتاز المحافظة بوفرة الاراضي الصالحة للزراعة وإنتاجها العالي لمختلف المحاصيل الإستراتيجية كالحنطة، والشعير والذرة وزهرة الشمس والقطن وأصناف متنوعة من الفواكه كبساتين التمور والفواكه حيث يمر نهر دجلة في أراضي المحافظة من شمالها إلى جنوبها بطول ٣٢٧ كم بالإضافة إلى وجود نهر الغراف ونهر الدجيل ، فضلا عن نهر الكلال الموسمي ومخزون المياه الجوفية.

القطـاع الزراعـي: تعـد المحافظـة مـن المنـاطق الزراعيـة الصـالحة للزراعـة المحاصـيل الاستراتيجية مثل القمح والشعير والذرة والقطن وكذلك الشلب .

الثـروة الحيوانيـة : تعـد الثـروة الحيوانيـة ذات اهميـة كبيـرة للاقتصـاد الـوطني واقتصـاد المحافظـة وتسـاهم فـي تـوفير المـواد الاوليـة للقطـاع الصـناعي وتشـتهر المحافظـة بانتـاج لحوم الدواجن وحقول الاسماك ومناحل العسل .

قطـاع الكهربـاء: تعـد محطـة الزبيديـة مـن المشـاريع الكبيـرة وهـي تمتـد علـى مسـاحة ٦٥٠ دونـم وتضـم اربـع وحـدات توليديـة بطاقـة مقدارها ٣٣٠ ميغـا واط لكـل واحـدة منهـا ، فضـلا عن وحدتين اضافيتين يبلغ انتاج كل منهما ٦١٠ ميغا واط.

البنى التحتية

الكهرباء

تعـد محطـة الزبيديـة مـن المشـاريع الكهربائيـة الكبيـرة فـي الـبلاد حيـث تمتـد علـى مسـاحة ٦٥٠ دونمـا، وتضـم سـت وحـدات توليديـة أربعـا منهـا بطاقـة ٣٣٠ ميغـاواط لكـل وحـدة ووحـدتين اضـافيتين يبلـغ انتـاج كـل منهما ٦١٠ميغاواط.

التربية والتعليم

توجـد فـي محافظـة واسـط جامعـة واحـدة و(٣) كليـات اهليـة (كليـة الكـوت الجامعـة وكليـة الامـام الكـاظم الاهليـة وكليـة الواسـطي الاهليـة) وعـدد مـن المعاهـد التقنيـة و(٧٥٤) مدرسة ابتدائية و(٢٢٢) مدرسة ثانوية وعدد من المدارس المهنية والمعاهد التقنية.

الصحة

تحتوي المحافظة على (١٠) مستشفيات بين حكومية وأهلية و(٤٧) مؤسسة صحية و(٣٣) عيادة طبية وشعبية.

الطرق والمواصلات

توجد في محافظة واسط شبكة طرق رئيسية تربط المحافظة بالعاصمة بغداد وبالمحافظات الأخرى (ذي قار ، ميسان ، بابل) بالإضافة إلى طريق رئيسي يربط المحافظة بالحدود الإيرانية عن طريق منفذ بدرة الحدودي.

الأماكن السياحية

تمتلك المحافظة العديد من المناطق الأثرية والتاريخية فضلا عن المزارات الدينية التي تتوزع على عموم المحافظة.

مدينة واسط التاريخية :- تقع المدينة جنوب شرق واسط وان تاريخ إنشائها يعود إلى عام ٨٣ هجرية ومن أثارها الشاخصة إلى يومنا هذا بوابة المدينة التي يعتقد بأنها بقايا المدرسة الترابية في مدينة واسط.

مرقد الصحابي الجليل سعيد ابن الجبير:- يقع مرقد الصحابي الجليل سعيد بن جبير في قضاء الحي نحو ٤٠ كم جنوب الكوت وهو من أصحاب الإمام علي (عليه السلام) وتبلغ المساحة الكلية للضريح حالياً عشرة الاف متر مربع ويعد مصدر جذب لكثر من الزوار بالاضافة الى اقامة المهرجانات الادبية والشعرية.

مرقد الامام تاج الدين:- يقع مرقد السيد (تاج الدين) عليه السلام في ناحية تاج الدين (شمال محافظة واسط) على بعد ١٠٠ كم عن مركز المحافظة ويعد مصدر جذب لكثير من الزوار مما ينشط الحركة السياحية.

مقام الامام المهدي عليه السلام:- يقع المقام على الطريق بين النعمانية و (الكوت) ، يبعد عن النعمانية نحو (١٥) كيلو متراً، وعن مدينة الكوت نحو (٢٢) كيلو متراً ويزوره العديد من الزوار في المناسبات الدينية.

المتنبي:- يقع ضريح المتنبي في قضاء النعمانية في محافظ واسط ويقام فيه مهرجان المتنبي الشعري في كل عام وبحضور العديد من الأدباء والنقاد العراقيين والعرب مما ينشط الحركة السياحية في المنطقة.

محافظة بابل

نبذة تاريخية

عرفت قديما محافظة بابل بأنها عاصمة البابليين أيام حكم حمورابي حيث كان البابليون يحكمون أقاليم مابين النهرين وحكمت سلالة البابليين الأولى تحت حكم حمورابي (١٧٩٢-١٧٥٠) قبل الميلاد في معظم مقاطعات مابين النهرين .

وتعتبر هذه المحافظة من المناطق الرئيسية للإنتاج الزراعي والغنية بالمواقع التاريخية الأثرية ومركزها الحلة وتتمتع المحافظة بمجالات استثمارية متعددة منها السياحة الدينية والأثرية والثقافية والثروة الحيوانية والزراعة.

اسد بابل

المساحة

تبلغ مساحة محافظة بابل (٥,٢٥٨) كم٢

الكثافة السكانية

يبلغ عدد سكان المحافظة (٢,٠٩٣,٤١٦) نسمة

المدن الرئيسة

- قضاء الحلة (ناحية الكفل ، ناحية ابي غرق)
- قضاء المحاويل (ناحية المشروع ، ناحية الامام ، ناحية النيل)
- قضاء الهاشمية (ناحية القاسم ، ناحية المدحتية ، ناحية الشوملي ، ناحية الطليعة)
- قضاء المسيب (ناحية سدة الهندية، ناحية جرف الصخر، ناحية الاسكندرية)



مسلة حمورابي

الانشطة الرئيسية

- الصناعة
- المنسوجات
- تربية الماشية
- الحبوب
- التمور
- السياحة

لمحة عن اقتصاد المحافظة

تعتبر الزراعة من أهم الأنشطة الرئيسية في المحافظة حيث تشكل مساحة الاراضي الصالحة للزراعة ٧٠% من المساحة الكلية وتشكل كمية المياه الواصلة لها ١٥ % من مياه نهر الفرات ، كذلك فان هنالك أنشطة أخرى لمجالات صناعية منها الشركة العامة لصناعة السيارات والمعدات في الإسكندرية التي تنتج هياكل الحافلات وتجمع المركبات وهناك العديد من الشركات العاملة بالإضافة إلى (معمل نسيج الحلة – شركة الفرات العامة – معمل النشا والدكسترين – معمل اسمنت السدة – معمل المحاقن النبيذة) .

البنى التحتية

المحافظة تقع مباشرة إلى الجنوب من بغداد وبالتالي فهي مرتبطة بعدة طرق متوجهة نحو العاصمة ومناطق أخرى من العراق وهناك طرق مباشر يربط مدينة الحلة بمحافظات كربلاء والنجف والديوانية و واسط ويخترق المحافظة خط المرور السريع بصرة – بغداد.

التربية والتعليم

في محافظة بابل جامعتين جامعة بابل وجامعة القاسم الخضراء إضافة إلى الكلية التقنية والمعهد الفني والعديد من الجامعات الأهلية وأكثر من ٨٨١ مدرسة ابتدائية وعدد رياض الاطفال ٤٦ وأكثر من ٣٨٣ مدرسة ثانوية وخمسة معاهد إعداد معلمين والعديد من المعاهد المهنية .

الصحة

في محافظة بابل ١٩ مستشفيات والمراكز الصحية ما يقارب (١١١) مركز

الاماكن السياحية

اثـار بابـل: تقـع علـى بعـد ٥كـم شـمال مدينـة الحلـة وغـدت أشـهر مدينـة فـي العـالم القـديم والحـديث وأصـبحت أعجوبـة العـالم القـديم ولاسـيما بعـد اكبـر اتسـاع لهـا علـى يـد الملـك البـابلي المشـهور نبـو خـذ نصـر(٦٠٥-٥٦٢ ق.م) حتـى صـارت عنـوان حضـارة وادي الرافـدين جميعهـا، تسـمى بـلاد بابـل (بابلونيا)، كانت أسوارها وجنائنها المعلقة تعتبر من عجائب الدنيا السبع.

البـرس: تقـع مدينـة البـرس إلـى الجنـوب مـن الحلـة بزهـاء ١٥ كـم ، وبرجهـا المـدرج علامـة شـاهقة فـي الطريـق مـابين الحلـة والكفـل واسـمها الحـالي (البـرس) تحريـف لأسـمها البـابلي القـديم "بورسـيا" وهـي صـحيفة سـومرية معناهـا "سـيف البحـر" أو قـرن البحـر" كونهـا كانـت تقـع علـى حافـة غـدير أو بحيرة .



اثـار كيش: تقـع هـذه الآثـار علـى مسـافة ١٣كـم مـن مدينـة الحلـة و٦كـم شـرق مدينـة بابـل الأثريـة ومنهـا زقـورة "أنيـر كدرمـه" وهـي الزقـورة الخاصـة بهيكل (أيل بابا) اله الحرب.

محافظة كربلاء المقدسة

نبذة تاريخية

يعود تاريخ المدينة إلى العهد البابلي، ويرى بعض الباحثين إن كلمة كربلاء يعني (قرب الإله) وهي كلمة أصلها من البابلية القديمة ، وقيل إنها منحوتة من كلمة (كور بابل) العربية بمعنى مجموعة قرى بابلية قديمة، وهي ذات ارض رخوة نقية تحيط بها البساتين الكثيفة ويسقيها ماء الفرات، واهم معالم مدينة كربلاء المقدسة مرقد الإمام الحسين عليه السلام ومرقد اخيه العباس عليه السلام ويقع فيها أيضا حصن الاخيضر جنوب المدينة وقصر شمعون في عين تمر ومنطقة كهوف الطار الأثرية.

الموقع

تقع محافظة كربلاء في الجانب الأيمن من نهر الفرات و تحيط بها مناطق زراعية مهمة من ثلاث جهات لاسيما من الجهة الشرقية المحصورة بينها وبين نهر الفرات. في حين تقع المدينة على بعد ١٠٥ كم إلى الجنوب الغربي من العاصمة بغداد، ويحدها من الشمال محافظة الانبار ومن الجنوب محافظة النجف ومن الشرق محافظة بابل ومن الغرب بادية الشام وأراضي المملكة العربية السعودية، وتقع المدينة على خط طول ٤٤ درجة وخط عرض ٣٣ درجة.

المساحة: تبلغ مساحة محافظة كربلاء نحو ٥٠٣٤ كم^{٢} .

الكثافة السكانية: يبلغ عدد سكان محافظة كربلاء ما يقارب (١,٢٤١,٢٣٧) نسمة.



المدن الرئيسية :

- قضاء كربلاء (ناحية الحسينية ، ناحية الحر)
- قضاء عين تمر
- قضاء الهندية (ناحية الجدول الغربي، ناحية الخيرات)

الأنشطة الرئيسية

- السياحة
- تكرير النفط
- التمور
- الحمضيات
- الزراعة
- مصانع التعليب

ضريح الامام العباس (عليه السلام)

البنى التحتية :

يوجد طريقان رئيسيان يمران في مدينة كربلاء الطريق الممتد من الجنوب من بغداد يمر عبر كربلاء ويستمر عبر النجف وطريق آخر يمتد غرباً من بابل إلى كربلاء ثم يستمر عبر جنوب الانبار إلى المعبر الحدودي (عرعر) إلى المملكة العربية السعودية والمملكة الأردنية الهاشمية وسوريا .

التربية والتعليم :

في كربلاء جامعتين جامعة كربلاء وجامعة أهل البيت و٥٣٢ مدرسة ابتدائية وعدد رياض الاطفال ٤٣ و٢٣٣ مدرسة ثانوية و٥ معاهد لإعداد المعلمين والعديد من المعاهد والمدارس المهنية.

الصحة:

يبلغ عدد المستشفيات في محافظة كربلاء المقدسة حوالي (٨) مستشفيات و(٥١) مركز صحي.



الأماكن السياحية

كربلاء

تعتبر مدينة كربلاء من المدن العراقية القديمة. وللمدينة مكانة دينية بحكم وجود مرقد الأمام الحسين (ع) فيها، ومرقد اخيه العباس عليه السلام ومن أهم الأماكن الأثرية الموجودة فيها هي:

حصن الأخيضر: يعد هذا المعلم من الأبنية الأثرية الدفاعية الشاخصة، وهو من المعالم العسكرية المميزة في العمارة الإسلامية من حيث التصميم والهندسة لا في العراق وحسب بل في الوطن العربي والإسلامي يقع الحصن على طريق صحراوي يربط العراق بالعالم الخارجي.

بحيرة الرزازة : تقع هذه البحيرة على بعد ١٨ كم من كربلاء وعلى الطريق المؤدي إلى الاخيضر ويبلغ طولها ٦٠ كم وعرضها ٣٠كم، تعد هذه البحيرة الواسعة الجميلة منطقة سياحية هامة يقصدها الراغبين في ممارسة شتى أنواع الرياضة المائية وهواة صيد الأسماك.

عين تمر: تقع هذه المدينة عين تمر (شثاثة) جنوب غربي كربلاء على بعد (٦٧كم) وهي منطقة عريقة بما تحمله من أثار حضارية، وتعتبر ناحية عين تمر اكبر واحة في الهضبة الغربية إذ تشتهر بغابات النخيل والبساتين وتمتاز بجمال مناظرها وبطيب هوائها في فصلي الربيع والخريف وغزارة مياهها المعدنية التي تنساب من عيون طبيعية تزيد على الخمسين. وفي هذه المنطقة، انشأ مجمع سياحي يضم ٢٠ شقة سياحية وفندق ومطعم إضافة إلى حدائق واسعة.

محافظة النجف الاشرف

نبذة تاريخية

النجف مدينة تاريخية وتمثل مركزاً ثقافياً ودينياً وتجارياً وزراعيا هاماً في وسط العراق، وتقع على رابية مرتفعة فوق ارض رملية فسيحة تطل على الجهة الشمالية الشرقية على مقبرة وادي السلام ومن الجهة الغربية على بحر النجف .

ويوجد فيها مرقد الإمام علي ابن أبي طالب (ع) وهي تستقبل الملايين من الزوار من كل بقاع العالم.

الموقع

هي إحدى المحافظات التي تقع في وسط جنوب العراق وتقع على حافة الهضبة الغربية وتبعد عن العاصمة بغداد بحوالي ١٦١ كم وترتفع المدينة ٧٠ م فوق مستوى سطح البحر تحدها من الشمال محافظة كربلاء بحوالي ٨٠ كم.

المساحة

تبلغ مساحة المحافظة بحدود (٢٧,٨٤٥) كم٢.

الكثافة السكانية : يبلغ عدد السكان (١,٥٠٠,٥٢٢) نسمة

المدن الرئيسية

- قضاء النجف (ناحية الحيدرية، ناحية الشبكة)
- قضاء الكوفة (ناحية العباسية ، ناحية الحرية)
- قضاء المناذرة (ناحية الحيرة، ناحية المشخاب ، ناحية القادسية)



ضريح الامام علي (عليه السلام)

الأنشطة الرئيسية

- السياحة
- الزراعة
- تربية الماشية
- التجارة

البنى التحتية:

- وجود طريق رئيسي يمتد من محافظة بغداد جنوباً إلى محافظة بابل ثم إلى محافظة النجف كما يوجد طريق آخر يربط محافظة النجف بمحافظة كربلاء .
- يوجد في المحافظة مطار الإمام علي (ع) الدولي .

التربية والتعليم :

يوجد في محافظة النجف جامعة واحدة (جامعة الكوفة) و(٦١٦) مدرسة ابتدائية وعدد رياض الاطفال (٤٥) و(٣٢٢) مدرسة ثانوية و (٤) معاهد إعداد معلمين والعديد من المعاهد والمدارس المهنية.

الصحة

توجد في محافظة النجف (١٣) مستشفيات عامة و(٧٦) مركز صحي

الأماكن السياحية :

١. **مرقد الإمام علي (ع)** :
يعتبر من أهم مواقع السياحة الدينية الذي يستقبل حوالي (٤٠) مليون زائر سنوياً.

مرقد الامام علي (عليه السلام)

٢. **خان الرحبة :**
يقع خان الرحبة على طريق الحج القديم بمنطقة منخفضة بحدود (٣٠كم) حتى يصل إلى قرية الرحبة. وبني هذا الخان بالحجر والجص.

خان الرحبة

٣. **قصر النعمان بن المنذر :**
يعتبر قصر النعمان من القصور التي تعود لمملكة الحيرة القديمة ودولة المناذرة والتي كان لها شأن كبير في التاريخ العربي في عصر ما قبل الإسلام وقد بقيت أثارها شاخصة تساير أحداث التاريخ وتصاحبه وتغنى الشعراء بأطلالها وآثارها.

محافظة المثنى

نبذة تاريخية :

تعتبر محافظة المثنى من أولى المناطق التي استوطنها الإنسان في حقب تاريخية فقد وجدت آثار لمستوطنات بشرية في بادية السماوة الجنوبية في استوطن السومريون في الوركاء في الإلف الخامس قبل الميلاد، وأقيمت حضارات مازال العديد من رموزها شاخصة إلى اليوم، حضارة تميزت بظهور المدينة والعمران والقوانين المنظمة في الحياة الاجتماعية بالإضافة إلى تطور أساليب الزراعة ونظم الري مما جعل من مدينة الوركاء الانطلاقة الأولى للحضارة السومرية .

الموقع

تقع محافظة المثنى جنوب غرب العراق وعلى أطراف السهل الرسوبي وتتباين معظم أجزاءها بارتفاعات تتراوح ما بين (٧٠ – ٢٢٠ مترا) فوق سطح البحر ، ويمر من خلالها نهر الفرات وتفرعاته ويعد المصدر المائي الوحيد لإغراض ري المحاصيل الزراعية وتقع على بعد ٢٧٠كم عن العاصمة بغداد جنوباً وتعد ثاني اكبر محافظة بعد الانبار من حيث المساحة وذات طابع صحراوي ومركزها قضاء السماوة وتمتلك المحافظة حدوداً إدارية مع محافظتي النجف والديوانية من الشمال والبصرة وذي قار من الشرق والمملكة العربية السعودية من الغرب وجزءا من محافظة البصرة ودولة الكويت من الجنوب.

المساحة

تبلغ مساحة محافظة المثنى (٥١,٧٤٠ كم^{٢}) وتمثل ١٢ % من مساحة العراق فيما تشغل البادية التي تمثل منطقة شبه صحراوية حوالي ٤٧٠٠٠ كم مربعا من مساحة المحافظة التي تغطي ٩١ % من المساحة الكلية للمحافظة .

الكثافة السكانية : يبلغ عدد سكان المحافظة ما يقارب **(٨٢٤,٨٣١)** نسمة



المدن الرئيسية

- قضاء السماوة (ناحية السوير)
- قضاء الرميثة (ناحية المجد، ناحية الوركاء، ناحية النجمي، ناحية الهلال)
- قضاء السلمان (ناحية البصية)
- قضاء الخضر (ناحية الدراجي)

بحيرة ساوة

الأنشطة الرئيسية

- الزراعة
- الصناعة وخاصة الاسمنت والطابوق والهياكل الكونكريتية
- الصناعات الاستخراجية
- المنتجات النفطية والتكرير
- تربية المواشي والمنتجات الحيوانية

لمحة عن اقتصاد المحافظة

تتصف المحافظة بتوفر الموارد الطبيعية والبشرية للاستثمار وخاصة في القطاع الصناعي لما فيها من المواد الخام المتوفرة ورخيصة الكلفة استخراجا وإنتاجا كالأحجار الكلسية التي تستخدم في صناعة الاسمنت وكذلك ترسبات مركبات الكلور والصوديوم على شكل مركبات ملحية تستخدم في صناعة الملح كما وتمتاز المحافظة بكثرة بساتين النخيل والموقع السياحي المتميز بقربها من بحيرة ساوه وبعض المرافق السياحية التاريخية.

وقد حصلت موافقة اليونسكو على انضمام موقع الوركاء التاريخي الى التراث العالمي مما اعطى للموقع أهمية وسمعة عالمية وسياحية .

البنى التحتية

- تمتلك المحافظة موقعا حيويا في جنوب العراق وعلى الطريق الدولي بين محافظة البصرة – بغداد – الحدود الدولية.
- خط السكك الحديدية (بغداد – بصرة) ووجود محطة صيانة للقاطرات والعربات.
- مصفى نفط بطاقة ٣٠ ألف برميل في اليوم.
- مرور الخط الاستراتيجي لنقل الغاز من محافظة البصرة عبر محافظة المثنى إلى مركز العاصمة بغداد .

التربية والتعليم :

توجد في محافظة المثنى جامعة واحدة و(٤٩٦) مدرسة ابتدائية وعدد رياض الاطفال (٢١) و(١٥٤) مدرسة ثانوية و(٢) معاهد إعداد معلمين والعديد من المعاهد و ١ مدرسة مهنية.

الصحة :

فيها (٤) مستشفيات مع وجود(٥٧) مركز طبي عام.

الأماكن السياحية

بحيرة ساوة : هي بحيرة مغلقة ذات ماء مالح تقع في محافظة المثنى جنوب العراق على بعد عدة كيلومترات من مدينة السماوة ، البحيرة محاطة بحائط كلسي طبيعي يعيد غلق نفسه عند كسره لسرعة تصلب المادة الكلسية الموجودة بالماء.

المدينة السياحية التاريخية :

موقع مدينة الوركاء التاريخي



محافظة الديوانية

نبذة تاريخية

هي إحدى محافظات الفرات الأوسط التي يضمها سهل العراق الرسوبي ظهر اسم مدينة الديوانية في القرن الثامن عشر الميلادي ، ويمر بها نهر الفرات يعرف بشط الديوانية، وتمتاز الديوانية بخصوبة المناطق الزراعية المحيطة بها مما يؤهلها أن تكون سلة الغذاء لسكان المنطقة بصورة خاصة والعراق بصورة عامة.

الموقع

تقع محافظة الديوانية في جنوب العراق وتتوسط محافظات النجف الاشرف وكربلاء المقدسة وبابل والمثنى وذي قار وهي إحدى محافظات الفرات الأوسط ويمر بها نهر الفرات وتمتاز بالزراعة كزراعة الرز والمحاصيل الأخرى.

المساحة : تبلغ مساحة المحافظة بحدود ٨,٥٠٧ كم^{٢}

الكثافة السكانية : يبلغ عدد سكان المحافظة ما يقارب (١,٣١١,٦٩٩) نسمة

المدن الرئيسية

- قضاء الديوانية (ناحية السنية ، ناحية الشافعية، ناحية الدغارة)
- قضاء عفك (ناحية نفر، ناحية البدير، ناحية سومر)
- قضاء الشامية (ناحية غماس، ناحية المهناوية ، ناحية الصلاحية)
- قضاء الحمزة (ناحية السدير، ناحية الشنافية

الأنشطة الرئيسية

- الزراعة (وفي مقدمتها الرز)
- الصناعات الغذائية
- الصناعات النسيجية
- الصناعات المطاطية (إطارات العجلات)
- تربية الماشية
- انتاج لحوم الدواجن وبيض المائدة ومزارع تربية الاسماك
- الصناعات الانشائية (معامل الطابوق)
- الصناعات النفطية (مصفى نفط الديوانية)

البنى التحتية

هناك طريق رئيسي يمتد جنوب بغداد إلى الديوانية وخط سريع متعدد المسارات يمتد عبر المحافظة وكذلك خط سكك العراق الرئيسي من الشمال إلى الجنوب وتوجد ثلاث محطات لتوليد الطاقة الكهربائية اثنين منها بطاقة ٣٠٠ ميغا واط وثالثة بطاقة ٥٠٠ ميغا واط ومطار الديوانية الدولي وهناك العديد من الشركات الصناعية منها الشركة العامة للصناعات المطاطية ومصنع نسيج ومعمل البان وصناعة الاسمنت والصناعات البتروكيمياوية ومصفى نفط .

التربية والتعليم :

توجد في المحافظة جامعة واحدة إضافة إلى بعض الكليات الأهلية وعدد من المعاهد (المعهد الفني / معاهد إعداد المعلمين / معهد الفنون الجميلة) و(٦٦٦) مدرسة ابتدائية وعدد رياض الأطفال (٥٨) و(٢٤٩) مدرسة ثانوية إضافة إلى نسبة جيدة من مؤسسات التعليم الاهلي من (حضانة ، رياض أطفال ، ابتدائي....) .

الصحة :

فيها (٩) مستشفيات و(٤) مراكز تخصصية علاجية وأكثر من (٧٣) مركز طبي عام (رئيسي وفرعي وبيوت صحية في القرى الأرياف) إضافة إلى (٣) مستشفيات أهلية عاملة وأخرى قيد الإنشاء.

محافظة ذي قار

نبذة تاريخية

هي إحدى محافظات جنوب العراق ومركزها الناصرية والدلائل التاريخية تشير إلى أن هذا الاسم موجود منذ القدم وتقع فيها بعض المواقع الأثرية مثل مدينة أور القديمة ٥٠٠٠ سنة قبل الميلاد وهي الأرض التي كان يسكنها السومريون والاكديون.

الموقع

تقع محافظة ذي قار في قلب الجزء الجنوبي من العراق واغلب مساحة المحافظة تقع بمحاذاة نهر الفرات ونهر الغراف وتعتبر المحافظة من أقدم المناطق التي استوطنها الإنسان وأسس فيها أولى الحضارات البشرية المعالم الأثرية والحضارية القديمة كمدينة أور ولكش وغيرها.

المساحة: تبلغ مساحة المحافظة بحدود ١٣,٦٢٦كم^{٢}

الكثافة السكانية: يبلغ عدد سكان المحافظة ما يقارب (٢,١٣٢,١٤٩) نسمة

المدن الرئيسية

- قضاء الناصرية (ناحية الاصلاح، نناحية البطحاء، ناحية سيد دخيل، ناحية اور)
- قضاء الرفاعي (ناحية قلعة سكر، ناحية النصر، ناحية الفجر)
- قضاء سوق الشيوخ (ناحية عكيكة ، ناحية كرمة بني سعيد ، ناحية الفضيلة ، ناحية الطار)
- قضاء الجبايش (ناحية الحمار ، ناحية الفهود)
- قضاء الشطرة (ناحية الدواية ، ناحية الغراف

مدينة الزقورة الاثرية



القيثارة الاثرية

الأنشطة الرئيسية

- الزراعة
- الصناعة (الهندسية والنسيجية)
- إنتاج النفط والغاز
- تربية الماشية
- صيد الأسماك

البنى التحتية

توجد في محافظة ذي قار محطة كهربائية حرارية تنتج بحدود ٦٠٠ ميكا واط وهناك محطة أخرى هي محطة الناصرية الغازية ومصفى نفط بطاقة ٣٠ ألف برميل يوميا وتتمتع محافظة ذي قار بشبكة جيدة من الطرق والمواصلات التي تربطها بالمحافظات الأخرى المجاورة حيث يوجد عدد من الطرق البرية وهي :

- طريق بغداد- البصرة الدولي السريع
- طريق الناصرية- الكوت
- طريق العمارة – الرفاعي - الديوانية
- طريق الناصرية- الديوانية
- طريق الناصرية- السماوة
- طريق الناصرية- العمارة

كما يمر بالمحافظة خط السكك الحديد الذي يربط محافظة البصرة بالعاصمة بغداد.

التربية والتعليم : توجد في المحافظة جامعتين حكوميتين هما جامعة ذي قار في مركز المدينة وجامعة سومر في قضاء الرفاعي وهناك ما يقارب من (١٢٧٣) مدرسة ابتدائية وعدد رياض الاطفال (٤٠) و(٥٥٥) مدرسة ثانوية و٧ معاهد إعداد معلمين والعديد من المعاهد والمدارس المهنية.

الصحة:

فيها (١١) مستشفى مع وجود(١٣٨) مركز طبي عام.

محافظة ميسان

نبذة تاريخية

هي احدى محافظات العراق الجنوبية التي تقع في شرق البلاد على الحدود الإيرانية ومركزها العمارة وتقع على نهر دجلة ، وقبل عام ١٩٧٦ كانت تعرف بمحافظة العمارة. يعتقد أن أصل تسمية ميسان يعود إلى مملكة ميشان التي تحولت فيما بعد إلى ميسان .

حيث شكل الموقع المتميز لها نواة لمدينة ومركز تجاري مهم واتخذت كعاصمة لمملكة الاسكندر المقدوني ومن التسميات الشائعة لميسان (كورة دجلة) والتي تعني مجموعة من القرى الواقعة على امتداد نهر دجلة.

الموقع

تقع في القسم الجنوبي الشرقي من العراق على ضفاف نهر دجلة وتبعد عن العاصمة بغداد بحدود ٤٠٠كم وهي تمثل مركزا تجاريا للمحاصيل الزراعية والأسماك والماشية. وترتبط بطريق رئيسي مع محافظة البصرة ومحافظة واسط بمساحة (٢٠٠كم) وطريق آخر يمتد إلى محافظة ذي قار، ويمر فيها خط أنابيب نفط يمتد من الجانب الشرقي للمحافظة جنوبا إلى البصرة والفاو.

المساحة

تبلغ مساحتها (١٦٠٧٢) كم^{٢} .

الكثافة السكانية: يبلغ عدد سكان المحافظة ما يقارب (١,١٣٤,٩٦٨) نسمة

المدن الرئيسية

- قضاء العمارة (ناحية كميت)
- قضاء علي الغربي(ناحية علي الشرقي)
- قضاء الميمونة (ناحية سيد احمد الرفاعي،ناحية الميمونة)
- قضاء قلعة صالح (ناحية العزيز)
- قضاء المجر الكبير (ناحية العدل، ناحية الخير)
- قضاء الكحلاء (ناحية المشرح ، ناحية بني هاشم)

الأنشطة الرئيسية

- النفط
- الزراعة
- تربية الماشية
- الصناعات الزراعية
- إنتاج السكر
- إنتاج الورق

التربية والتعليم :

توجد في محافظة ميسان جامعة واحدة و(٦٥٣) مدرسة ابتدائية وعدد رياض الاطفال (٣١) و(١٨٦) مدرسة ثانوية و(٤) معاهد إعداد معلمين والعديد من المعاهد والمدارس المهنية.

الصحة:

فيها (٦) مستشفيات مع وجود(٨٠) مركز طبي عام.

محافظة البصرة

نبذة تاريخية

البصرة ثالث أكبر مدينة في العراق من حيث عدد السكان وتعتبر عاصمة العراق الاقتصادية، وميناء العراق الوحيد المطل على الخليج العربي ومنفذه البحري الرئيسي، للبصرة أسماء كثيرة أخرى سميت بها وذكرت بالعديد من الكتب وبعد بنائها سميت بأسماء كثيرة منها أم العراق ، خزانة العرب، البصرة العظمى، البصرة الزاهرة، ثغر العراق الباسم ، الفيحاء، قبة العلم.

الموقع

تقع في أقصى جنوب العراق على الضفة الغربية لشط العرب وهو المعبر المائي الذي يتكون من التقاء نهري دجلة والفرات في القرنة على بعد ١١٠ كم شمال مدينة الفاو، تبعد محافظة البصرة قرابة الـ ٥٥ كيلومترا عن الخليج العربي و ٥٤٥ كم عن مدينة بغداد، لها حدود دولية مع كل من المملكة العربية السعودية والكويت جنوباً وجمهورية إيران الإسلامية شرقاً، والحدود المحلية لمحافظة البصرة تشترك مع كل من محافظتي ذي قار وميسان شمالاً، ومحافظة المثنى غرباً. وتعتبر البصرة ميناء العراق الأوحد ومنفذه البحري الرئيسي.

أما موقعها الجغرافي فهي تقع في الزاوية الجنوبية الشرقية من العراق ولهذا الموقع أثره في جعل المحافظة ضمن الامتداد الصحراوي الكبير في قارتي آسيا وأفريقيا وبالتالي سيادة المناخ الجاف. والبصرة في موقعها الجغرافي هذا ترتبط مع بقية محافظات العراق بطرق معبدة تتباين أطوالها حسب القرب والبعد عنها.

المساحة: تبلغ مساحة المحافظة بحدود ١٩,٠٧٠كم^{٢}

الكثافة السكانية : ما يقارب (٢,٩٧٢,١٦٢) نسمة

المدن الرئيسية :

- قضاء البصرة (ناحية الهارثة)
- قضاء ابي الخصيب
- قضاء الزبير (ناحية سفوان ، ناحية ام قصر)
- قضاء القرنة (ناحية الدير ، ناحية الثغر)
- قضاء الفاو
- قضاء شط العرب (ناحية النشوة)
- قضاء المدينة (ناحية عز الدين سليم ، ناحية طلحة)



الأنشطة الرئيسية :

- النفط والغاز
- الشحن البحري والسكك الحديد
- الزراعة
- الصناعات الغذائية
- الصناعات الثقيلة مثل الحديد والصلب والأسمدة والبتروكيمياويات
- مصائد الأسماك

لمحة عن اقتصاد المحافظة

تعتبر هذه المحافظة من المحافظات المهمة في العراق فهي تزخر بحقول النفط الغنية ومنها حقل الرميلة وحقول الشعيبة وحقل غرب القرنة وحقول مجنون، وبحكم موقعها حيث تقع في سهول وادي الرافدين فأنها تعتبر من المراكز الرئيسية لزراعة الرز، الشعير، الحنطة، الدخن، كما تشتهر بتربية الماشية، وتقع المحافظة على أرض متباينة التضاريس بين سهل وهضاب وصحراء. وتعتبر أيضا من المحافظات السياحية طبقاً لما تحتويه من آثار وأضرحة دينية.

البنى التحتية

محافظة البصرة تضم كل موانئ العراق الستة بضمنها الميناء العميق وهي بذلك ملتقى المواصلات الرئيسية في الجزء الجنوبي من العراق وهناك طريق سريع رئيس يربط بين المملكة الأردنية الهاشمية والعراق يبدأ من الحدود الأردنية وينتهي بمحافظة البصرة كذلك ترتبط المحافظة بدولة الكويت من خلال معبر صفوان الحدودي وهو منفذ تجاري ورئيسي هذا بالإضافة إلى وجود مطار البصرة الدولي.

التربية والتعليم :

البصرة فيها جامعة واحدة هي جامعة البصرة و(١١٩٨) مدرسة ابتدائية و(٨٨) رياض الأطفال و(٦٣٢) مدرسة ثانوية و(١٤) معهد لإعداد المعلمين والعديد من المعاهد والمدارس المهنية.

الصحة :

فيها (١٩) مستشفى مع وجود(١٢١) مركز طبي عام.

الاماكن السياحية

جزيرة السندباد

تعد هذه الجزيرة من المناطق السياحية الرائعة في البصرة وتقع وسط شط العرب مقابل فندق شط العرب في المعقل وترتبط بضفتي الشط بجسر السندباد.

فيها حدائق واسعة مزينة بنافورات جميلة وفيها منشات لراحة الزائر منها كازينو سياحي ودور سياحية للإقامة، هذا بالإضافة إلى الفندق العائم الراسي قرب الجزيرة والكازينو الواسعة التي أنشأت في الطرف الجنوبي من الجزيرة.

مدينة القرنة : وعلى بعد ٧٤كم إلى الشمال من البصرة تقع مدينة القرنة المكان الأسطوري لشجرة ادم وجنة عدن حيث يلتقي دجلة والفرات ليصبا في شط العرب وحيث تكثر المزارع وبساتين النخيل خاصة.

أبو الخصيب: تقع هذه المدينة على شط العرب على بعد ٢٦ كم إلى الجنوب من البصرة وهي مدينة الشاعر الكبير المرحوم بدر شاكر السياب ومركز غابات النخيل التي تمتاز بمناظرها الجميلة النادرة المثيل .



المناطق الاستثمارية في العراق

• المناطق الاستثمارية في العراق

بدأت الهيئة الوطنية للاستثمار برنامجا لاعداد آلية ونظام أنشاء المناطق الاستثمارية الكبرى أستنادا الى نص المادة (٩/سابعا) من قانون الاستثمار رقم ١٣ لسنة ٢٠٠٦ المعدل.

فقد قامت الهيئة الوطنية للاستثمار بصياغة أستراتيجية للمناطق الاستثمارية في العراق بالتعاون مع برنامج الاستثمار في الشرق الاوسط وشمال أفريقيا لمنظمة التعاون الاقتصادي والتنمية وتحديد الشروط والاوضاع التي تحقق جدوى الاستثمار في هذه المناطق .

والان بصدد استكمال المتطلبات لتنفيذ عدد من المناطق الاستثمارية الكبرى وهي:

- **المنطقة الاستثمارية في محافظة البصرة** / منطقة ميناء الفاو الكبير بمساحة ٢٤٠٠ هكتار تختص هذه المنطقة بالصناعات البتروكيمياوية (مجمع للبتروكيمياويات بالاضافة الى محطة كهرباء ومصفاة تكرير النفط) .
- **المنطقة الاستثمارية في محافظة بابل** / منطقة حطين بمساحة تصل الى ٦٠٠٠ دونم ومتخصصة بالصناعات الهندسية الثقيلة والمتوسطة وتتوفر في الموقع العديد من الابنية والخدمات.
- **المنطقة الاستثمارية في محافظة بغداد** / قرب المطار الدولي ومتخصصة بالتكنولوجيا المتقدمة (قرية ذكية) لجميع الفعاليات وتكنولوجيا المعلومات العلمية منها والانشطة الاجتماعية وقاعات للاجتماعات ودورات متخصصة وسوق الكتروني ومركز لتطوير المهارات وانشاء قاعات للشركات الاستثمارية .
- **المنطقة الاستثمارية في منطقة الفرات الاوسط** (بين محافظتي النجف الاشرف ومحافظة كربلاء المقدسة) متخصصة بالصناعات الزراعية كالالبان ومشتقاتها وتعبئة الفواكه والخضر واللحوم والصناعات الغذائية .
- **المنطقة الاستثمارية في محافظة نينوى** موقع المقترح اما في موقع شركة الكندي أو موقع شركه جابر بن حيان ومتخصصة في صناعات هندسية دقيقة وانتاج معدات ومنظومات متكاملة هندسية لمشاريع متوسطة وصغيرة .

- **المنطقة الاستثمارية في محافظة ديالى** / مخيم العراق الجديد سياحي (متعدد الاغراض).
- **المنطقة الاستثمارية في محافظة الانبار** / لصناعة المواد الانشائية ومعامل الزجاج .

أ- **ان اهمية اقامة المناطق الاستثمارية في العراق تاتي من خلال:**

- تمثل انطلاقة حقيقية لعمل الشركات الاجنبية في العراق ولتكنولوجيا متقدمة .
- توفر امكانية اكبر لمراقبة التزام الشركات العاملة فيها بكل الضوابط التي فرضتها القوانين العراقية كشروط البيئة وانظمة العمل وغير ذلك من خلال الادارة المسؤولة عن المنطقة الاستثمارية سواء كانت عراقية بحتة ام مع شريك اجنبي.
- خلق تجمعات اقتصادية جديدة تتمتع ببنية تحتية متطورة مستقلة الى حد كبير عن البنى التحتية الموجودة حاليا في المدن وذلك لكونها متهالكة وضعيفة الجدوى فضلا عن ان المشاريع الجديدة في اعتمادها على بعض الخدمات الموجودة حاليا ستؤدي الى اضعاف تلك الخدمات كالطاقة الكهربائية وبالتالي فان المناطق الاستثمارية تمثل بيئة اكثر جذبا لتوافر الخدمات والبنى التحتية فيها.
- تقليل الاجراءات البيروقراطية والروتين فضلا عن تجاوز التاخر الحاصل في بعض الهيئات نتيجة تاخر الموافقات القطاعية وعدم وضوح الصلاحيات بين بعض المؤسسات.
- ان تطبيق هذا النموذج سيقلل بقدر كبير الاعتماد على تخصيصات الموازنة الاستثمارية لاقامة هذه المناطق حيث سيتولى القطاع الخاص سواء كان محليا ام اجنبيا اقامة هذه المناطق.
- ان العراق يتبنى نهج الاقتصاد الحر وبالتالي فان فسح المجال لمبادرات القطاع الخاص الوطني والاجنبي هو التوجه الذي ينبغي تشجيعه في الوقت الحاضر.

ب- **مزايا انشاء المناطق الاستثمارية :**

١. تشجيع قيام الصناعات الكبيرة والمتوسطة داخل مكان محدد وتحقيق نمو سريع لها .
٢. توسيع وزيادة فرص العمل وبالتالي تقليل البطالة وتدريب الموارد البشرية ورفع كفاءتها.
٣. خلق القدرة التنافسية وتنميتها فيما بين منتجات المصانع المقامة في المدينة مع بعضها من جهة وبينها وبين البضائع المستوردة المماثلة من جهة أخرى .

٤. نقل واستخدام وتوطين التكنولوجيات الحديثة .
٥. منح المشاريع الداخلة في هذه المناطق امتيازات وفقا لقانون الاستثمار ونظام المناطق الاستثمارية الامنة الذي تعمل الهيئة على انجازه وفقا للطرق التشريعية .
٦. تنمية رؤوس الاموال المحلية وجذب رؤوس الاموال الاجنبية.
٧. تحقيق الترابط بين القطاعات المختلفة .
٨. تقليل تكاليف انشاء المشاريع وتشغيلها وصيانتها وتطويرها.

ج- دور المناطق الاستثمارية في التنمية الاقتصادية والحضرية :

تلعب هذه المناطق دورا" مهما" في التنمية الأقتصادية والحضرية يتمثل بما يلي :

١. تخفيف الكثافة السكانية في المدن الكبيرة مما يؤدي الى تخفيف الضغط على طرق المواصلات والسكن والطاقة .
٢. حماية المناطق السكنية من مضار التلوث وبالتالي تلافي التاثير الناتج عن مخلفات الصناعة على البيئة .
٣. استحداث مناطق جديدة ومتطورة من النواحي الثقافية والأجتماعية وخاصة في الأقضية والنواحي التي تقام فيها المناطق الاستثمارية علاوة على قيامها برفع المستوى المعاشي لأبنائها ورفع القاعدة الأقتصادية والأنتاجية والوظيفية .
٤. توفير الخدمات الخاصة للعاملين في هذه المناطق وبمعدلات مناسبة.

ملخص القطاعات

١. قطاع النفط والغاز	http://www.Oil.gov.iq
٢. قطاع الكهـــــرباء	http://www.Moelc.gov.iq
٣. قطاع الاتصـالات	http://www.Moc.gov.iq
٤. قطاع الصـــــحـة	http://www.Moh.gov.iq
٥. قطاع الإسكان	http://www.Imariskan.gov.iq http://www.Moch.gov.iq
٦. قطاع النقـــــــــل	http://www.Motrans.gov.iq http://www.Motransport.gov.iq
٧. قطاع الصنـاعة والمعادن	http://www.Industry.gov.iq
٨. قطاع الســياحة	http://www.tourism .gov.iq
٩. قطاع التربيــة والتعليم	http://www.Mohesr.gov.iq
١٠. قطاع الخدمات	http://www.Mot.gov.iq
١١. قطاع الشباب والرياضة	http://www.Moys.gov.iq
١٢. قطاع الـــــزراعة	http://www.Zeraa.gov.iq

١. قطاع النفط والغاز

يمتلك العراق احتياطات كبيرة من النفط والغاز وهو واحد من المصادر الواعدة من موارد الهيدروكربونات في العالم التي لا تزال غير مطورة بشكل كبير بعد عقود من قلة الاستثمارات بسبب الحروب والعقوبات الاقتصادية. إن أهمية النفط لا تقتصر على دوره في تنمية العراق ولكن يتعدى ذلك إلى الدور الذي يمكن أن يلعبه على مستوى سوق النفط العالمية بحكم الاحتياطات النفطية التي يتمتع بها ويمكن تعزيزها مستقبلاً لكونه أكثر بلداً يستجيب لتطور الطلب على الطاقة حيث يتوقع خلال العقد القادم أن يكون العراق المصدر الثاني للنفط الخام عالمياً حيث يساهم هذا القطاع في الناتج المحلي الإجمالي بالأسعار الثابتة بنسبة ما يقارب (٥٦%) خلال عام ٢٠١٨ حسب ما تضمنته خطة التنمية الوطنية ويبحث العراق عن استثمارات وخبرة دولية للمساعدة في تطوير قطاعات النفط والغاز والتي أدت إلى إطلاق مفاوضات جولات التراخيص النفطية مما جعل العراق يبدأ مسيرة جديدة في تاريخ الاستثمار في هذا الجانب. وقد أعلنت وزارة النفط خطط طموحة لرفع إنتاج وصادرات النفط على مدى العقد الحالي بالاعتماد على الاستثمار الأجنبي كوسيلة رئيسية لتحقيق هذا الإنتاج المتزايد، كما أن الطريق الرئيسي للمستثمرين الذين يسعون لدخول سوق النفط والغاز العراقي ينمو عبر جولات التراخيص النفطية التي تعلنها الوزارة.

ومن جانب آخر، فأنه ومن المرجح أن تستمر صناعة النفط والغاز في جذب مستويات كبيرة من النشاط التجاري الأجنبي في المستقبل القريب حيث لا يزال العراق يمتلك حقول واسعة غير مستخرجة من النفط والغاز، والتي تتطلب استثمارات كبيرة لتنميتها.

جدول يوضح مؤشرات عن قطاع النفط والغاز

الاحتياطات النفطية المثبتة ٢٠١٨/١/١	**١٤٦,٩مليار/ برميل**
احتياطات الغاز المثبتة٢٠١٨/١/١	١٣٢,٩ ترليون قدم مكعب قياسي
المعدل اليومي من انتاج النفط ٢٠١٧	٤,٤٦٩ مليون برميل / يوم
المعدل اليومي من انتاج النفط ٢٠١٨	٤٤٠١ مليون برميل / يوم
المعدل اليومي لصادرات العراق من النفط ٢٠١٧	3٨٠٢ مليون برميل / يوم
المعدل اليومي لصادرات العراق من النفط ٢٠١٨	٣٨٣٦ مليون برميل / يوم
طاقة النفط الخام المستهدفة ٢٠١٩	٥٠٠٠ الف / برميل
طاقة النفط الخام المستهدفة ٢٠٢٠	٥٥٠٠ الف / برميل

المصدر : وزارة النفط / دائرة الدراسات والتخطيط والمتابعة بموجب الكتاب المرقم ٩٦١ في ٢٠١٩/١/٩

النفط :

هناك ١٤٦,٩ مليار برميل من الاحتياطات المثبتة في العراق مكتشفة في ٧١ حقل منها ٢٧ حقل فقط طورت بشكل حقيقي وان ما يقارب من ٧٥% من الاحتياطات الثابتة متركزة في عدة حقول كبيرة في الجنوب الشرقي من البلاد قرب الحدود العراقية مع الكويت وإيران مع ٢٠% إضافية واقعة في الجزء الشمالي قرب كركوك .

الغاز:

العراق أيضا غني بالغاز الطبيعي بـ (١٣٢,٩) تريليون قدم مكعب من الاحتياطات المثبتة .

خطوط أنابيب توزيع وتصدير النفط والغاز

تتوفر بنى تحتية واسعة من خطوط الأنابيب بطول أكثر من (٤٣٥٠ ميل) وهناك ثلاثة خطوط أنابيب رئيسية تربط العراق بالمملكة العربية السعودية وتركيا وسوريا والرابع يمتد داخليا يسمى بالخط الاستراتيجي الذي يمتد من البصرة جنوباً الى كركوك شمالاً حيث يصدر ثلاث أرباع الإنتاج اليومي تقريبا من ميناء نفط البصرة في الجنوب والمتبقي عبر خط الأنابيب الشمالي الممتد من كركوك الى ميناء جيهان التركي.

الإنتاج والتوزيع والتصدير

في الوقت الذي يطور العراق بنيته التحتية ويتجه نحو توسيع نطاق العمليات الإنتاجية في المجال النفطي والتوجه نحو الاستثمار في مجال الإنتاج والتوزيع والتصدير لقطاع النفط للارتقاء بواقع الأداء للقطاع المذكور كما أن هذا التوجه سيدفع من ناحية أخرى إلى توجيه الاستثمارات نحو مجالات أخرى مطلوبة على طول أنابيب التصدير وخصوصا في ميناء البصرة وأنابيب التصدير من كركوك إلى ميناء جيهان التركي ، إن الاحتياجات في الجنوب واسعة وتشمل خطوط أنابيب جديدة لربط المنتجات من آبار النفط إلى المصافي وإنشاء مرافق خزن وتوسيع الميناء. وهناك الكثير من الدراسات لتطوير البنى التحتية للسماح للعراق بان يصبح مرة أخرى مصدرا للغاز الطبيعي الأمر الذي يتطلب إنشاء بنى تحتية للغاز أوسع من اجل أن يتمكن العراق من ضخ الغاز إلى خط أنابيب يصل إلى تركيا ليغذي الأسواق الأوربية .

الفرص الاستثمارية في قطاع النفط والغاز

أعلنت وزارة النفط خطط طموحة لرفع إنتاج وصادرات النفط على مدى السنوات القادمة بالاعتماد على المشاركة والاستثمارات المباشرة كوسيلة رئيسية لتحقيق هذا الهدف من خلال جولات التراخيص النفطية التي تعلنها الوزارة .

المشاريع الاستثمارية في قطاع المصافي والنفط والغاز

ت	اسم المشروع	سعة التصميم (برميل)	استثمار ام تمويل	الموقع
١.	مصفى نفط السماوه*	٧٠ الف ب/ي	-	السماوه

* المصدر / وزارة النفط / دائرة الدراسات والتخطيط والمتابعة كتابهم المؤرخ في ٢٠١٩/١٢/١٧

الاراضي المخصصة للاستثمار

اسم الشركة	رقم الارض ومساحتها			
	رقم القطعة	المساحة	العائدية	الجنس
شركة نفط واسط	٢٥٠/١٠ م ٩ الثعالبة	٣٣٠ دونم من المساحة الكلية البالغة ٦٩٩ دونم	شركة نفط الوسط	قطعة ارض
شركة الاستكشافات النفطية	مشروع استثماري لبناء مجمع سكني عمودي للموظفين (٥٩٣/٣) مقاطعة /٢ في منطقة الوزيرية بمساحة (١٠) دونم و١٢ اولك و٤٦م٢ .			

* المصدر / وزارة النفط / دائرة الدراسات والتخطيط والمتابعة كتابهم د٦/٥٠/٦١٥ المؤرخ في ٢٠٢٠/١/١٥

٢- قطاع الكهرباء

يقدم قطاع الكهرباء في العراق فرصاً استثمارية جذابة للمستثمرين المحليين والأجانب. وتمتلك الحكومة خططاً طموحة من أجل زيادة قدرة القطاع عن طريق تحفيز المستثمرين في هذا القطاع في مجال البناء والتشغيل والتجهيز.

سعت وزارة الكهرباء لتفعيل دور القطاع الخاص في مجالات عدة منها التمويل والإنشاء السريع والإسهام برفع فاعلية قدرة التوليد الإضافية التي تحتاجها البلاد. لقد نما الطلب المحلي بشكل متزايد في السنوات الأخيرة بسبب الطلب المتزايد من قبل الأسر بشكل أساسي، فهي المستهلك الأساسي للكهرباء في العراق. حيث أن شبكة الكهرباء لا تلبي الاحتياجات المطلوبة من قبل الأسر للكهرباء مما يجبرها على دفع مبالغ طائلة للحصول على الكهرباء المولدة ذاتياً أو المولدة عن طريق القطاع الخاص.

تدرك الوزارة أن قلة الكهرباء في الوقت الحالي هي العائق الملازم للاستثمار في كافة القطاعات. ومن ثم تعد زيادة توليد الكهرباء أساسية من أجل التنوع الاقتصادي للبلاد.

والمخطط للشبكة الكهربائية أن تكون بحدود (٢٤-٢٥) ألف ميكا واط عام ٢٠٢٠-٢٠٢١.

والان يقدر الانتاج مايقارب (١٨) الف ميكا واط / ٢٠١٩.

نسبة مساهمة قطاع الكهرباء في الناتج المحلي الاجمالي بالاسعار الثابتة لعام ٢٠١٦/ بلغت (١,١%)

الفرص الاستثمارية المتاحة في قطاع الكهرباء*

قائمة المشاريع الاستثمارية في مجال الطاقة المتجددة

ت	اسم المشروع	القدرة المضافة / ميكا واط	المحافظة
١.	محطة ساوة١ الشمسية	٣٠	المثنى
٢.	محطة ساوة٢ الشمسية	٥٠	المثنى
٣.	الخضر	٥٠	المثنى
٤.	بدرة (محطة واسط الشمسية)	٥٠	واسط
٥.	الاسكندرية (محطة بابل الشمسية)	١٧٥	بابل
المجموع		**٣٥٥**	

المصدر : وزارة الكهرباء / دائرة التخطيط والدراسات ٦٣٤٣٦ في ٢٠١٨/١٢/٦

٣- قطاع الاتصالات

شهد قطاع الاتصالات (السلكية واللاسلكية) في السنوات الأخيرة نمواً جوهرياً في الاستثمار الأجنبي المباشر، خصوصاً في تقنيات الهاتف النقال والإنترنت، ويعزى هذا بدرجة كبيرة إلى وجود جهاز تنظيمي مستقل وانفتاح متجدد على الشركات الأجنبية. إن احد التطورات المهمة في قطاع الاتصالات في العراق كان تطوير شبكات الاتصال السلكي واللاسلكي المحلي إذ أن شبكات الاتصال اللاسلكي تملك إمكانية كبيرة لتغيير سوق الخطوط الأرضية في العراق فهذه الشبكات تقدم كلا من خدمات الهاتف الأرضي القديمة إلى جانب خدمة الانترنت ذات نطاق التردد العريض إلى زبائن قطاع الاتصالات دون الاضطرار إلى تمديد الكابلات عبر مناطق المدينة المأهولة.

تعاقدت الحكومة العراقية في عام ٢٠٠٦ مع شركات مختلفة من القطاع الخاص لتقديم شبكات الاتصال السلكي التي تقدم خدمتي الصوت وإرسال البيانات معا، كما منحت هيئة الاتصالات والإعلام في نفس العام ثلاثة تراخيص وطنية وثلاثة تراخيص إقليمية من اجل تقديم خدمات الاتصال اللاسلكي المحلي، التراخيص الثلاثة على الصعيد الوطني يمكن أن تدوم عشر سنوات مع إمكانية تمديد لفترة تصل إلى خمس سنوات في حين أن التراخيص على صعيد الإقليم يمكن أن تدوم ثماني سنوات.

مما يشير إلى مقبولية بالنسبة للعديد من الأسر العراقية، مع تخطيط الحكومة بعمل تغطية شاملة. بالإضافة إلى ذلك، ظل السوق مفتوحاً للشركات الأجنبية لزيادة المنافسة المحلية وتنافسية الأسعار، حيث أن هناك أكثر من ثلاث شركات رئيسية عاملة في مجال الهاتف النقال في البلاد حالياً.

يعد قطاع الاتصالات واحداً من القطاعات الناجحة فيما يخص العراق في فترة ما بعد عام ٢٠٠٣. ومع وجود وضع أمني أكثر استقراراً وقوانين أفضل وسوق متحرر بالكامل تكون الأوضاع مناسبة أكثر لاجتذاب المزيد من الاستثمارات لكل من المستثمرين المحليين والأجانب.



الفرص الاستثمارية في قطاع الاتصالات•



١. انشاء خطوط هاتفي ارضي ضوئي FTTH: تعد هذه الفرصة من أهم الفرص الاستثمارية المطروحة للشركات العالمية الرصينة لأنشاء خطوط هاتف ارضي ضوئي Fiber To The Home لتزويد خدمات محتلفة لما يقارب الخمسة مليون مشترك ، لايصال تلك الحدماتا الى جميع محافظات العراق .

٢. الاستثمار في البنى التحتية لوزارة الاتصالات وانشاء شراكة ستراتيجية مع الشركة العالمية التي ستفوز بالرخصة الؤابعة بتقنية الجيل الرابع ٤G ، من خلال تمكينها من كامل البنى التحتية للشركة العامة للاتصالات والمعلوماتية سواء شبكة الالياف الضوئية او الابراج او المواقع للاستفادة منها في نشر خدمة الجيل الرابع مع اعطاءه الحق لتطوير وتوسيع تلك الشبكات بما يتلائم مع متطلبات الخدمات المقدمة وبما يضمن توفير مستوى خدمة (SLA) وفقاً للمقاييس العالمية ، الامر الذي سيسهم في سرعة تنفيذ المشروع وتقليل تكاليف انشاءه.

٣. تسويق سلة كاملة من خدمات الاتصالات والانترنيت (المكالمة الفديوية ، صوت ، بيانات، قنوات تلفزيونية عالية الجودة، العاب) عبر شبكات الAccess Net work الحالية.

٤. الاستثمار بالكابل الضوئي الممتد من الشمال إلى الجنوب لتقديم خدمات الاتصالات والانترنيت .

٥. استثمار الاراضي العائدة للشركة العامة للاتصالات

•حسب كتاب وزارة الاتصالات٩/٩٦١٤ في ٢٠١٨/١٢/١٦



٦. تسويق خدمات الاتصالات والانترنيت عبر المنافذ البرية (_الدولثية والمحلية) والبحرية .

٧. تأمين وتحسين وتطوير المنظومات الامنية في مجال الاتصالات والحماية الالكترونية.

٨. مشروع القمر الصناعي العراقي: لتقديم خدمات الاتصالات والمعلوماتية والنقل التلفزيوني لتغطية كل مناطق العراق وخاصة المناطق النائية (الصحراء ، الاهوار، الجبال) اضافة الى الدول ضمن نطاق تغطية القمر الصناعي ليكون اسناءاً لمنظمات الارضية فضلا عن الجانب الامني للمشروع.

٩. مراكز البيانات ومراكز لتطوير البرامجيات: توفير مراكز محلية آمنة داخل العراق لاستضافة وخزن كافة البيانات واستضافة المواقع الالكترونية والبريد الالكتروني وكافة التطبيقات الخاصةى المتعلقة بترويج المعاملات الالكترونية وتوفير مساحة تخزينه كبيرة للتخزين والاحتفاظ بالوثائق الالكترونية ، وكذلك تقديم خدمات البرامج والانظمة الفنية والتحاسبية والتطبيقات الالكترونية وجميع ملحقاتها الخاصة بتكنولوجيا المعلومات والتدريبعلى مناجها العلمية وفق احدث التقنيات المتطورة والامنة.

١٠. مشروع المحطة الفضائية : تأهيل وتطوير المحطات الفضائية في الشركة العامة للاتصالات من خلال الاستثمار وادخال التطبيقات الحديثة للاتصالات الفضائية ، وزيادة قدرة (HTS) لخدمات النطاق العريض وتطبيقات الاقمار الصناعية لتأمين متطلبات المؤسسات الامنية والدفاع والداخلية واستثمار الموقع الجغرافي للعراق لاقامة مركز السيطرة على الاتصالات الفضائية Teleport لتأمين الحزم الفضائية فضلاً عن توفير الايرادات .

١١. خدمات التوقيع الالكتروني : يوفر المشروع نظام توثيق المعاملات الالكترونية بآلية آمنة وموثقة لتبادل البيانات وتمكين التحول الرقمي لخدمات الحكومة الالكترونية ويمكن الاستفادة من المشروع في تقديم



الخدمات في القطاع المصرفي والصحي وحتى قطاعات النفط والغاز عن طريق تقليل مخاطر القرصنة والتهديدات على انظمة التحكم الالكتروني .

١٢. مشروع البطاقة التمويلية الذكية : احد اهم المشاريع الاستنراتيجية والفرص الاستثمارية التي توفرها شركة السلام العامة وبالشراكة مع القطاع الخاص وهو مشروع البطاقة التمويلية الذكية الذي سيتم بموجبه مكننة الاليات الروتينية الحالية لاستلام مواد البطاقة التموينية وتحولها الى الية الكترونية متطورة تتيح للمواطن سهولة استلام حصته التموينية الشهرية من الوكيل الرسمي بناءا على بطاقة الكترونية.

١٣. مشروع تجميع جهاز هاتف نقال وطني: احد المشاريع الاستثمارية التي تقدمها شركة السلام العامة وبالشراكة مع القطاع الخاص لافتتاح خط انتاجي لجميع اجهزة هاتف نقال وطني ولوحي يحمل العلامة التجارية الخاصة بشركة السلام العامة.

١٤. مشروع المدينة الاعلامية المتكاملة وادارة محتوى الارسال للفضائيات (media gateway) : يجري الاعداد لهذا المشروع حاليا من قبل شركة السلام العامة كفرصة استثمارية مع القطاع الخاص لادارة محتوى الارسال الفضائي للقنوات الفضائية العاملة في العراق (المرئية والصوتية) وبما يحقق الاهداف الفنية والاقتصادية والامنية .

١٥. مشروع انظمة المراقبة الالكترونية الذكية للمصافي: احد المشاريع الاستثمارية التي تقدمها شركة السلام العامة وبالشراكة مع القطاع الخاص لتصميم الانظمة والبرامج الالكترونية ذات الصلة بالمراقبة الالكترونية والادارية لمواقع العمل والعاملين في مصافي النفط ويتم الربط بين هذه الانظمة ضمن شبكة اتصالات مستقلة ومؤمنة وترتبط بمركز رئيسي للبيانات والمعلومات ومراكز اخرى للمراقبة والسيطرة.

١٦. مشروع الدفع الالكتروني: تقدم الشركة العامة للبريد والتوفير توفر فرصة استثمارية مع القطاع المصرفي لاعداد مشروع اصدار بطاقات الدفع الالكتروني والتي تستحدم في الكثير من المعاملات المالية (ايداع الاموال ، السحب النقدي الجزئي او الكلي لحساب الزبون، التحويل المالي، دفع الفواتير والتبضع والشراء عن طريق الانترنيت)

١٧. مشروع النافذة الواحدة : من المشاريع التي تقدمها الشركة العامة للبريد والتوفير ، من خلاله يتم اعتبار مكاتب البريد كموقع لتقديم الخدمات التي تمارسها وزارات الدولة بكافة مرافقها للمواطنين من خلال ربط مكاتب البريد بمنظومة تكنولوجيا حديثة .

١٨. تأسيس المصرف البريدي العراقي المختلط: تقدم الشركة العامة للبريد والتوفير فرصة استثمارية بتأسيس المصرف البريدي بالشراكة مع القطاع الخاص ليكون الوسيلة المثلى لخدمة الشريحة المتوسطة والضعيفة في المجتمع حيث سيوفر فرص استثمار لهذه الطبقة مع توفير تعاملات مالية لذوي الدخل المحدود.

١٩. مشروع الحوالات المالية الداخلية والخارجية عبر المكاتب البريدية: تقدم الشركة العامة للبريد والتوفير فرص استثمارية بالتعاون مع القطاع الخاص لاطلاق خدمات الحوالة المصرفية او تحويل الرصيد عن طريق مكاتب البريد في بغداد والمحافظات.

٢٠. مشروع تأهيل موقع المدائن لشركة السلام العامة : لغرض تفعيل الخطوط الانتاجية للشركة .



٤- قطاع الصحة والبيئة

يعد العراق خلال عقدي السبعينات والثمانينات من القرن الماضي واحداً من الدول المتقدمة في الرعاية الصحية في الشرق الأوسط وشمال إفريقيا ولكن العقوبات الاقتصادية التي فرضت على العراق في فترة التسعينات أدت إلى تدهور النظام الصحي.

الحكومة في عراق اليوم تعمل على تغيير الواقع الصحي وتحسين نوعية الرعاية الصحية عبر الاستثمار في التعليم والتدريب والبنى التحتية حيث التزمت بإعادة النظام الصحي إلى مكانته كرائد إقليمي في هذا القطاع من خلال زيادة تخصيصات وزارة الصحة في الموازنة العامة للدولة، وهو ما يؤشر إلى تحول أساسي في أولويات الحكومة بالنسبة إلى هذا القطاع الحيوي وهناك أكثر من ٣٦٠ مستشفى وبحدود ١٦٠٩ مؤسسة صحية متوزعة على كافة المحافظات وعشرات الآلاف من العيادات الطبية الخاصة .

لاشك ان المؤشرات الصحية لها أهمية كبيرة ضمن مؤشرات التنمية ومؤشرات مستوى المعيشة وللصحة علاقة وثيقة ببناء القدرات البشرية ومن المعلوم ان الحالة الصحية للسكان في أي بلد هي عنصر جوهري في التنمية الاقتصادية في ذلك البلد. وفي العراق تتولى وزارة الصحة المهمة الرئيسية في تحديد المستوى الصحي والعناية بالإفراد ضمن منظومة كبيرة من المستشفيات والمؤسسات الصحية المختلفة التابعة لها، إضافة إلى القطاع الخاص المتمثل في المستشفيات الأهلية والعيادات الطبية الخاصة.

المؤشرات الصحية التي تعكس واقع حال هذا النشاط المهم والتطور الذي شهده هذا القطاع :

- بلغ عدد المستشفيات في العراق (الحكومي والأهلي) اكثر من (٤١٦) مستشفى لغاية عام ٢٠١٨ ، أما إعداد المؤسسات الصحية الاخرى بلغت (٢١٦) والعيادات الطبية الصحية الشعبية فقد بلغت (٣٣٩) مركز (من ضمنها اقليم كردستان).

الفرص الاستثمارية في قطاع الصحة المعلنة من قبل المحافظات

ت	اسم المشروع	نوع الفرص الاستثمارية	المحافظة
١.	مركز متخصص لمعالجة الأمراض السرطانية	إنشاء جديد	بغداد في جانبي الكرخ والرصافة
٢.	مستشفى الطفل العربي في الكرخ (٥٠ سرير)	إنشاء جديد	بغداد / الكرخ
٣.	معمل الأدوية والمستلزمات الطبية عدد (٣ – ٤)	إنشاء جديد	بغداد في جانبي الكرخ والرصافة
٤.	مستشفى الخصوبة والعقم عدد (٢)	إنشاء جديد	بغداد في جانبي الكرخ والرصافة
٥.	مستشفى تخصصي للعيون عدد (٢)	إنشاء جديد	بغداد في جانبي الكرخ والرصافة
٦.	مستشفى تخصصي لجراحة القلب عدد (١)	إنشاء جديد	بغداد في جانبي الكرخ والرصافة
٧.	معامل أوكسجين طبي عدد (٢ – ٣)	إنشاء جديد	بغداد في جانبي الكرخ والرصافة
٨.	مدينة طبية متكاملة عدد (٢)	إنشاء جديد	بغداد / الكرخ
٩.	٤ مستشفيات عامة بسعة (٥٠ سرير)	إنشاء جديد	بغداد في جانبي الكرخ والرصافة
١٠.	٤ مراكز طبية متخصصة بسعة (٢٠ سرير) فما فوق	إنشاء جديد	بغداد في جانبي الكرخ والرصافة
١١.	التؤامة مع الشركات العالمية في مجال إدارة وتشغيل المستشفيات والمراكز الصحية المتخصصة واستقدام الفرق الطبية للعمل في المؤسسات الصحية والمراكز التخصصية	إبرام تعاقدات مع شركات متخصصة لغرض فتح مستشفيات داخل العراق ونقل تجربتهم في هذا المجال	بغداد في جانبي الكرخ والرصافة

١٢.	عرض بعض المستشفيات والمؤسسات الصحية الحكومية الفائضة عن الحاجة كفرص استثمارية	ابرام تعاقدات مع شركات متخصصة لغرض فتح مستشفيات داخل العراق ونقل تجربتهم في هذا المجال	بغداد في جانبي الكرخ والرصافة
١٣.	مستشفى عام سعة (١٠٠) سرير العدد (١) بمساحة ٢ دونم	إنشاء جديد	واسط / مركز قضاء الكوت
١٤.	مركز متخصص لجراحة القلب والأوعية	إنشاء جديد	واسط/ قضاء الكوت
١٥.	مركز متخصص للأمراض النسائية	إنشاء جديد	واسط / قضاء الكوت
١٦.	مركز متخصص للعقم وأطفال الأنابيب	إنشاء جديد	واسط/ قضاء الكوت
١٧.	مستشفى متخصص لجراحة وأمراض العيون بسعة (٥٠) سرير	إنشاء جديد	واسط / مركز قضاء الكوت
١٨.	مركز متخصص لمعالجة الأمراض السرطانية	إنشاء جديد	واسط/ مركز قضاء الكوت
١٩.	مستشفى عام بسعة (١٠٠) سرير	إنشاء جديد	واسط/ مركز قضاء الصويرة
٢٠.	مركز متخصص (الجراحة الناظورية وجراحة الليزر)	إنشاء جديد	واسط/ قضاء الكوت
٢١.	مركز متخصص لعمليات التجميل	إنشاء جديد	واسط/ قضاء الكوت
٢٢.	مدينة طبية متكاملة	إنشاء جديد	واسط/ قضاء الكوت
٢٣.	معمل ادوية ومستلزمات طبية	إنشاء جديد	واسط/ قضاء الكوت وقضاء الصويرة
٢٤.	مستشفى عام بلدية النجف بمساحة ١٠٠٠ دونم	انشاء جديد	النجف الاشرف
٢٥.	مستشفى عام القطعة ٢٧٣٨/٢٥ م٥ ام عباسيات (١٠ دونم) ناحية الشافعية بمساحة ١٠ دونم	انشاء جديد	الديوانية
٢٦.	مستشفى عام القطعة ٤١٠٥/١٨ م١٨ صدر اليوسفية (٤ دونم) ناحية عفك بمساحة ٤ دونم	انشاء جديد	الديوانية
٢٧.	مستشفى عام القطعة ١٤/٢١ م٩الحبسة بمساحة ٦ دونم	انشاء جديد	الديوانية

٢٨.	مستشفى تخصصي للامراض والجراحة الكبرى (امراض القلب والشرايين والجملة العصبية وامراض السرطان)	انشاء جديد (بكلفة تخمينية ٥ ملبون دولار) بمساحة ٤٠٠٠ م بداخل المنطقة التجارية في الرمادي	الانبار
٢٩.	مشروع انتاج انواع المستلزمات الطبية (السماعات الطبية، الاسره الطبية، الشاش والقطن الطبي والباندج، الكراسي المتحركة الخاصة بذوي الاحتياجات الخاصة والمعاقين، اجهزة قياس الضغط، كل انواع الانابيب المستخدمة في اخذ النماذج المختبرية، اجهزة قياس الضغط ، كافة انواع ابر الحقن، حاوية نفايات طبية، معدات نقل الدم، مقياس درجة الحرارة ، الخ)	انشاء جديد	الانبار

٥- قطاع الإسكان والبنى التحتية

للسكن دور مهم من وجهة النظر الاقتصادية تبعا للأدوار المهمة التي يلعبها في تكوين رأس المال الثابت وفي توليد الدخول وفرص العمل ومن خلال الارتباطات مع الأنشطة القطاعية الأخرى فتلجا العديد من الدول التي تتمتع بفوائض مالية إلى تعظيم دور هذا القطاع بمعنى آخر النظر إلى قطاع الإسكان كقطاع منتج وقد أوكلت الحكومة العراقية للقطاع الخاص والاستثمار الأجنبي الدور التمكيني الذي يحقق نتائج ملموسة في مجال الإنتاج السكني وتامين الأراضي المؤهلة للإسكان وفي معالجة مشكلة العشوائيات السكنية والتوسع في صناعة مواد البناء آخذة بنظر الاعتبار معدل نمو السكان في العراق وان هنالك حاجة لتأمين وحدات سكنية تفوق المليوني وحدة سكنية حسب خطة التنمية الوطنية وتقدر مساهمة القطاع الخاص في تلبية هذه الحاجة بحدود ٨٥% .وتقارب مساهمة هذا القطاع في الناتج المحلي الإجمالي بالأسعار الثابتة لعام ٢٠١٨ ما يقارب (٧,٥%) حسب خطة التنمية الوطنية.

يساهم هذا القطاع بخلق فرص كبيرة في الطلب على المواد الداخلة في الإنتاج فضلا عن إمكانية امتصاص الجزء الأكبر من البطالة في العراق وان الهيئة الوطنية للاستثمار قد أعلنت مشروعها الوطني لإنشاء مليون وحدة سكنية في عموم العراق وباشرت فعلا بتنفيذ المرحلة الأولى من هذا المشروع الكبير في بناء ١٠٠ ألف وحدة سكنية في بغداد (مشروع مدينة بسماية السكنية) والمنفذ من قبل شركة هانوا الكورية الجنوبية من مجموع ٢٢٤ ألف وحدة سكنية لمحافظة بغداد.

والجدول في أدناه يبين عدد الوحدات السكنية التي تحتاجها كل محافظة ضمن مشروع المليون وحدة سكنية اعتماداً على البيانات المتوفرة من وزارة التخطيط.

عدد الوحدات السكنية في كل محافظة

المحافظة / الإقليم	عدد الوحدات السكنية
الانبار	٤٥ ألف وحدة
بابل	٥٤ ألف وحدة
بغداد	٢٢٤ ألف وحدة
بصرة	٨٠ ألف وحدة
ديوانية	٣٥ ألف وحدة
ديالى	٤٣ ألف وحدة
كربلاء	٣١ ألف وحدة
كركوك	٤٠ ألف وحدة
اقليم كردستان	١٤٠ ألف وحدة
ميسان	٣١ ألف وحدة
مثنى	٢٢ ألف وحدة
نجف	٣٧ ألف وحدة
نينوى	١٠١ ألف وحدة
صلاح الدين	٣٩ ألف وحدة
ذي قار	٥٨ ألف وحدة
واسط	٣٦ ألف وحدة

وتشرف الهيئة الوطنية للاستثمار على تنفيذ هذا المشروع (المليون وحدة سكنية) في عموم محافظات العراق من خلال تسهيل تخصيص الأراضي إلى المستثمرين وبالتنسيق مع مجموعة من المصارف العراقية الحكومية (مصرف الرافدين، مصرف الرشيد، والمصرف العراقي للتجارة) لتنظيم العمليات المالية المتعلقة بالمشروع.

وتعلن الآن الهيئة الوطنية للاستثمار العديد من المشاريع السكنية الإستراتيجية منها في الوقت الحاضر:

- **مشروع مدينة ضفاف كربلاء في محافظة كربلاء المقدسة:** ويتضمن إنشاء مدينة متكاملة الخدمات تضم نحو أربعين ألف وحدة سكنية بالإضافة إلى بعض المراكز التجارية والترفيهية.

الفرص الاستثمارية المتاحة في قطاع الإسكان

ت	إسم المشروع السكني الاستثماري	موقع المشروع	مساحة الارض المخصصة للمشروع	المحافظة	عائدية الارض
١.	مجمع سكني	٦٧١/٣ ابو جدايل/ التاجيات	٨ دونم	بغداد/ الكرخ	وزارة الشباب والرياضة*
٢.	مجمع سكني	٤٠/١٧ م٣٦ سبع ابكار	٧ دونم و١٥ اولك و٢٥ م٢	بغداد/ الرصافة	وزارة الشباب والرياضة*
٣.	انشاء مجمع سكني	٥٧٩٤/٢ م٢٩ داموك	٥ دونم	واسط	وزارة الشباب والرياضة*
٤.	انشاء مجمع سكني	١٠٥٧٨/٨/٢ م٢٧ الكاطون ٢ م٢٣ مهر دار	٥ دونم	ديالى	وزارة الشباب والرياضة*
٥.	مجمع سكني والخدمات الرياضية	١/١٦٢ م٦٧ بكلر شاطر لو ٤٠/٤٣٤ م٦٧ بكلر شاطر لو	١٨ اولك و٢٤ م٢ ١ دونم و١ اولك و٣٣,٥ م٢	كركوك	وزارة الشباب والرياضة *
٦.	مجمع سكني لمنتسبي مديرية شباب ورياضة ذي قار	٥٤٥/٩ اكد	١٨ دونم	ذي قار	وزارة الشباب والرياضة*
٧.	مجمع سكني للموظفين	٢٧٤٣٠/٨٣ م٤٧ حصوه الشامية	٤٠ دونم	الانبار	وزارة الشباب والرياضة *
٨.	مجمع سكني للموظفين	٤/٧م٧٧ شواطئ الصوفية	٩ دونم و٢٣ اولك	الانبار	وزارة الشباب والرياضة *
٩.	مجمع سكني للموظفين	٥٦١٥/٩ م١	٥ دونم و٢١ اولك	الانبار	وزارة الشباب والرياضة *
١٠.	مجمع سكني للموظفين	٧٢٣/١٠ م٥ وادي شيشين	٧ دونم و٢١ اولك	صلاح الدين	وزارة الشباب والرياضة *
١١.	مجمع سكني للموظفين	٧٦٢/١ م٦١ طلاع الحمزة	٤ دونم و٢٠ اولك	البصرة	وزارة الشباب والرياضة *

١٢.	مجمع سكني للموظفين	٥٨٤/١ م٦٣ الدير	١ دونم و ١١ اولك	البصرة	وزارة الشباب والرياضة *
١٣.	مجمع سكني للموظفين	٢٣٥٩/٣٧ م٢٧ الاكوات	٦ دونم و ١٠ اولك	البصرة	وزارة الشباب والرياضة *
١٤.	مجمع سكني للموظفين	١١٤٩/١٥ م٦١ طرة بني منصور	٣ دونم و٨ اولك	البصرة	وزارة الشباب والرياضة *
١٥.	مجمع سكني للموظفين	٢/١٧ م٥٣ النصير	٤١ دونم ز ٢١ اولك	البصرة	وزارة الشباب والرياضة *
١٦.	مجمع سكني للموظفين	١/٢١٠٧ الرباط الكبير	٤ دونم و٣ اولك	البصرة	وزارة الشباب والرياضة *
١٧.	شقق سكنية للموظفين	١٤١٦/١٩ م١٨ صدر اليوسفية	٦دونم ١٦ اولك	الديوانية	وزارة الشباب والرياضة *
١٨.	مجمع سكني	٣٤١١/٤ م١ ام الخيل	٥دونم	الديوانية	وزارة الشباب والرياضة *

*** حسب كتاب وزارة الشباب والرياضة المرقم ٢٩ في ٢٠٢٠/١/٥ والكتاب المرقم ٧٧ في ٢٠٢١/١/١٨**

٦- قطاع النقل

يعتبر هذا القطاع من القطاعات المهمة في الاقتصاد وأهمية هذا القطاع تتجسد في التأثير المباشر واليومي لأنشطته على حياة المواطنين كما يمتاز هذا القطاع بعلاقته المتشابكة مع القطاعات الاقتصادية الأخرى فلا يمكن للقطاعات الاقتصادية أن تتطور وتنمو بدون بنى تحتية وخدمات مناسبة وكفوءة لقطاع النقل وكل نوع من أنواع استعمالات الأرض يتطلب شبكة من الطرق والنقل تناسب ذلك الاستعمال كما يمتاز هذا القطاع بمساحة واسعة بمساهمة القطاع الخاص (العراقي والأجنبي) والاستثمار في تنفيذ وتشغيل العديد من مشاريعه، ويساهم هذا القطاع في الناتج المحلي الإجمالي بالأسعار الثابتة لعام ٢٠١٨ بحدود (٧,٨%) حسب ما تضمنته خطة التنمية الوطنية وقد خطط العراق للاستفادة من موقعه الجغرافي في تطوير هذا القطاع بمختلف أنواعه (البري والبحري والجوي) والذي سيساعد في تحقيق النمو الاقتصادي وخلق فرص كبيرة في الأعمال التجارية الدولية خاصة إذا ما تم تطوير البنى التحتية المرافقة لهذا القطاع وهو ما سيؤدي بالنتيجة إلى تنويع الإيرادات وتقديم خدمات أفضل للمواطنين والمستخدمين كافة.

الفرص الاستثمارية المتاحة في قطاع النقل•

اولاً: الشركة العامة لسكك الحديد

ت	اسم المشروع	التفاصيل	الطول (كم)	عدد الخطوط	الإشارات والاتصالات	الحمولة المحورية	السرعة (كم/ساعة)		مجموع النقل (مليون)		الكلفة التخمينية (التقديرية) لإنشاء المشروع (مليون دولار)			المدة المطلوبة لإنشاء المشروع
							المسافرين	البضائع	المسافرين /مسافر	البضائع /طن	الإستملاكات	التنفيذ	المجموع	
١	الخط الدائري حول مدينة بغداد	التصاميم التفصيلية معدة سنة ١٩٨٢ من قبل الشركة الاستشارية الإيطالية (سوتكني).. طول المسار الدائري (الحلقي) المزدوج هو (١١٢) كم والطول الكلي للمسار الرئيسي والخطوط الفرعية (٢٨٤) كم.	٢٨٤	خليط	ERTMS / Level 2	٢٥ طن	٢٠٠	١٤٠	٢٣	٤٦	٤٣٠	٢٠٠٠	٢٤٣٠	خمسة سنوات
٢	بصرة - فاو	تم إعداد التصاميم التفصيلية للمشروع حديثاً من قبل الشركة الاستشارية الألمانية (دورش كروب).	١٠٠	مزدوج	ERTMS / Level 2/1	٢٥ طن	١٤٠	١٠٠	١	٧٠	٣٠٠	١٤١٠	١٧١٠	ثلاثة سنوات
٣	خط سكة حديد (بغداد-الكوت-العمارة-البصرة) والخط الفرعي (الكوت-الناصرية-ام قصر)	التصاميم التفصيلية قديمة ومفقود الكثير منها وهي معدة من قبل الشركة الاستشارية البريطانية (هندرسون هيوجز) عام ١٩٨٢ ، الخط الرئيسي (بغداد- الكوت-العمارة-البصرة) (٥٠٤) كم مزدوج والخط الفرعي (الكوت-الناصرية-الشعيبة-ام قصر) بطول (٤٠٦)كم مزدوج ، ويتطلب تحديث التصاميم التفصيلية ، ويتطلب اعداد دراسة جدوى اقتصادية للمشروع.	١٠٠	مزدوج	-	-	-	-	-	-	٢٧٣٠	١١٠٠٠		-
٤	مسيب - كربلاء - نجف - سماوة	التصاميم التفصيلية الأصلية أعدت من قبل الشركة الاستشارية الإيطالية (سوتكني) عام ١٩٨٢ وأعيد تحديث التصاميم التفصيلية حديثاً من قبل الشركة الاستشارية الإيطالية (إيتال فير).	٢٢٨	مزدوج	ERTMS / Level 2	٢٥ طن	٢٥٠	١٤٠	٦	٢	٧٥٠	٢٤٠٠	٣١٥٠	ثلاثة سنوات
٥	موصل - دهوك - زاخو - تركيا	التصاميم التفصيلية الأصلية أعدت من قبل الشركة الاستشارية البريطانية (هندرسون هيوجز) عام ١٩٨٢ وتحديث التصاميم التفصيلية جارية من قبل مجموعة الشركات الاستشارية الجيكية (أي كي بي) و (سي زد كروب) و (باور أوفس).	١٦٠	مزدوج	ERTMS / Level 2	٢٥ طن	٢٠٠	١٤٠	١	٥٥	٤٥٠	٢١٥٧	٢٦٠٧	ثلاثة سنوات

• حسب كتاب وزارة النقل ٦٣٣١ في ٢٠٢٠/٢/١٦

ت	اسم المشروع	التفاصيل	الطول (كم)	عدد الخطوط	الإشارات والاتصالات	الحمولة المحورية	السرعة (كم/ساعة)		مجموع النقل (مليون)		الكلفة التخمينية (التقديرية) لإنشاء المشروع (مليون دولار)			المدة المطلوبة لإنشاء المشروع
							المسافرين	البضائع	المسافرين /مسافر	البضائع /طن	الإستملاكات	التنفيذ	المجموع	
٦	(بغداد – بعقوبة – كركوك – أربيل – موصل) والخط الفرعي التابع له (بعقوبة – خانقين – المنذرية – إيران)	التصاميم التفصيلية الأصلية أعدت من قبل الشركة الاستشارية الفرنسية (سوفريل) عام ١٩٨٢ وتحديث التصاميم التفصيلية جارية من قبل الشركة الاستشارية الجيكية (سي زد كروب).. طول الخطوط الرئيسية المزدوجة (٤٥٥) كم والخطوط المفردة القابلة للازدواج (٢٠٠) كم.. الطول الكلي للمسار الرئيسي المزدوج والخطوط الفرعية الرئيسية والخطوط الفرعية يتراوح من (٧٠٠) كم إلى (٧٥٠) كم.	٧٠٠	خليط	ERTMS / Level 2	٢٥ طن	٢٥٠	١٤٠	٦	٢٠	١٦٥٠	٧٠٠٠	٨٦٥٠	سبعة سنوات
٧	الربط السككي بين العراق والأردن (من مفرق الرطبة إلى طريبيل)	تم إعداد التصاميم التفصيلية للمشروع حديثاً من قبل الشركة الاستشارية الألمانية (دورش كروب).	٤٠٠	مفرد قابل للازدواج	ERTMS / Level 2	٢٥ طن	٢٥٠	١٤٠	٣	١٢	٥٠	٤٠٠٠	٤٠٥٠	خمسة سنوات
٨	شعيبة – زبير – المربد – صفوان – الكويت	تم إعداد التصاميم التفصيلية للمشروع حديثاً من قبل الشركة الاستشارية الإيطالية (إيتال فير).. طول هذا المشروع سيعتمد على تنفيذ المشاريع المستقبلية الأخرى وقد يكون الطول الكلي (١٤) كم فقط من محطة المربد إلى صفوان/ الحديد الكويتية).	٥٢	مزدوج	ERTMS / Level 2	٢٥ طن	٢٥٠	١٤٠	٢	٢٠	١٥٠	٥٠٠	٦٥٠	ثلاثة سنوات
٩	كوت – بعقوبة	لا توجد تصاميم أو وثائق سابقة عن المشروع.. يتطلب إعداد تصاميم تفصيلية جديدة.	٢٥٠	مزدوج	ERTMS / Level 2	٢٥ طن	٢٥٠	١٤٠	٦	٢٠	٧٥٠	٣٠٠٠	٣٧٥٠	أربعة سنوات
١٠	خط (كربلاء – النجف) المعلق	(مشروع جديد غير مباشر به) يكون مسار القطار اعلى الجزرات الوسطية بين الطريق العام (الذاهب باتجاه النجف) والطريق الخدمي	٧٠	مزدوج	-	-	-	-	-	-	-	-	-	-

الاراضي المخصصة للاستثمار في قطاع النقل

ت	رقم القطعة	رقم واسم المقاطعة	المساحة	المحافظة	الملاحظات
١	١/٢٤	٦ أبو محار	٢٦٠٠٠ متر مربع	المثنى	
٢	٥/٣٥	٦ أبو محار	٨٥٠٠٠ متر مربع	المثنى	
٣	٢/٣٥	٦ أبو محار	٨٧٥٠٠ متر مربع	المثنى	
٤	١٨٦/٧	٦ أبو محار	٤٧٥٠٠ متر مربع	المثنى	
٥	١/٢	٢٣ بساتين الربوتي	٢٣٠٠ متر مربع	المثنى	
٦	١٧٦/١٦	٤٤ المعقل	٢٩٠٠ متر مربع	البصرة	
٧	٤١١/١١	٤٤ المعقل	١٠٠٠ متر مربع	البصرة	
٨	٤١٢/١١	٤٤ المعقل	٨٠٠ متر مربع	البصرة	
٩	١/١٤٥	١٤ الجمجمة الجنوبية	٦٦٠٠ متر مربع	بابل	خط السكة المقلوع
١٠	٢/١٣٨	١٤ الجمجمة الجنوبية	١٥٩٠ متر مربع	بابل	خط السكة المقلوع
١١	٢/١٤٠	١٤ الجمجمة الجنوبية	٣٩٠٠ متر مربع	بابل	خط السكة المقلوع
١٢	١٤١	١٤ الجمجمة الجنوبية	٦١٠٠ متر مربع	بابل	خط السكة المقلوع
١٣	٨/١٣٥	١٤ الجمجمة الجنوبية	٣٠٠ متر مربع	بابل	خط السكة المقلوع
١٤	١/١٢٥	١٤ الجمجمة الجنوبية	٦٠٠ متر مربع	بابل	خط السكة المقلوع
١٥	٢/١٣١	١٤ الجمجمة الجنوبية	٧٠٠ متر مربع	بابل	خط السكة المقلوع
١٦	٢/١٢٣	١٤ الجمجمة الجنوبية	١٩٠ متر مربع	بابل	خط السكة المقلوع
١٧	٦٨	١٤ الجمجمة الجنوبية	٢٤٠٠ متر مربع	بابل	خط السكة المقلوع
١٨	٢/٥٤	١٤ الجمجمة الجنوبية	٨٠٠٠ متر مربع	بابل	خط السكة المقلوع
١٩	٣/١٣٩	١٤ الجمجمة الجنوبية	١١٣٠٠ متر مربع	بابل	خط السكة المقلوع
٢٠	٢/١١٩	١٤ الجمجمة الجنوبية	١٠٠٠ متر مربع	بابل	خط السكة المقلوع

ثانياً : المنشأة العامة للطيران المدني العراقي

ت	اسم التشكيل	اسم المشروع	الموقع الجغرافي	رقم القطعة والمقاطعة	مساحة المشروع	الكلفة التخمينية	مدة التنفيذ المتوقعة	الملاحظات
١	المنشأة العامة للخطوط الجوية العراقية	١) إنشاء فندق (خمس) نجوم في مطار بغداد الدولي.	بغداد / مطار بغداد الدولي	قطعة رقم (١٠/٩) مقاطعة (١٧) السويب	١٥٠٠٠ متر مربع	(١٠٠) مليون دولار	٣٦ شهرا	قطعة الأرض مملوكة للشركة
		٢) إنشاء مول أو مبنى متعدد الطوابق يستغل كمكاتب سفر وسياحة.	بغداد/ البتاوين	٣) قطعة رقم (١/٢٠)	٤) ١٠٠٠ ٥) متر مربع	٦) (٧ - ٨) ٧) مليار دينار	٨) ٢٤ شهراً	قطعة الأرض ملك صرف للشركة
		٣)إنشاء فندق أو دار استراحة لطواقم الشركة مع مكتب حجز مركزي.	محافظة كربلاء المقدسة	قطعة رقم (٥٣٤٨٤/٣) مقاطعة (٦١) الجزيرة	٧٥٠ متر مربع	(٥ – ٦) مليار دينار	٣٠ شهراً	قطعة الأرض ملك صرف للشركة، تقع على الطريق العام المؤدي إلى محافظة النجف الأشرف، وقد تم إعداد التصاميم والمخططات لإنشاء فندق مكون من ستة طوابق مع مكتب حجز مركزي ومكتب لأغراض الشحن الجوي وسوق حرة.

٧- قطاع الصنـــــاعة والمعادن

يعـد القطـاع الصـناعي فـي العـراق احـد ابـرز مكونـات الاقتصـاد غيـر النفطـي وتعتبـر وزارة الصـناعة والمعـادن الركيـزة الأساسـية للسياسـة الصـناعية فـي العـراق وتعتمـد إسـتراتيجياتها علـى تشـجيع وتعزيـز الاسـتثمار للخطـوط الإرشـادية التـي وضـعها قـانون الاسـتثمار لعـام ٢٠٠٦ المعـدل كمـا إنهـا تـدير الشـركات الحكوميـة وتسـعى لتطويرهـا بالتعـاون مـع الجهـات الراغبـة بالاسـتثمار بغيـة رفـع كفـاءة أداءهـا وقـد حـددت عـدة مشـاريع ترغـب عـن طريقهـا جـذب الاسـتثمارات الأجنبيـة إليهـا سـيما وان لـدى هـذه الـوزارة مجموعة من القواعد والأنظمة الاستثمارية.

يركـز القـانون رقـم ٢٢ لسـنة ١٩٩٧ الخـاص بالشـركات الحكوميـة علـى إعـادة تأهيـل المصـانع القائمـة والمسـتخدمة لـرأس المـال ولخبـرات خاصـة ويسـمح القـانون للشـركات الحكوميـة بالـدخول باتفاقيـات مـع مسـتثمرين أجانـب بموجـب اتفاقيـات تقاسـم الإنتـاج جنبـا إلـى جنـب مـع قـانون الاسـتثمار رقم ١٣ لعـام ٢٠٠٦ مـن حيـث تشـجيع الاسـتثمار كمـا انـه يحمـي الاسـتثمارات الأجنبيـة فـي هذا القطاع من القطاعات الاقتصادية الأخرى.

لقـد انطلقـت وزارة الصـناعة والمعـادن فـي عـام ٢٠٠٥ ببرنـامج طمـوح لمـنح التـراخيص والبـدء بتأسـيس مشـاريع مشـتركة واتفاقيـات تقاسـم الإنتـاج لتشـجيع الاسـتثمار فـي هـذا القطـاع حيـث يتـولى المسـتثمر جميـع عمليـات إعـادة التأهيـل وإدارة وتشـغيل المصـنع علـى نفقتـه الخاصـة فـي إطـار مفهـوم الاسـتثمار المطـروح مـن قبـل الـوزارة مقابـل حصـة مـن الإنتـاج الـذي يتـم انجـازه خـلال فتـرة محـددة مـن ١٥الـى ٢٠ سـنة ولـدى المسـتثمر الحريـة فـي اقتـراح إعـادة تأهيـل المصـانع عـن طريـق إصـلاح المعـدات الموجـودة أو تركيـب معـدات جديـدة حيـث تكـون الـوزارة شـريكا فـاعلا وتقـوم بتزويـد المسـتثمرين بالبيانـات المتاحـة فضـلا عـن مسـاعدتها فـي ترتيـب تأشـيرات الـدخول للفـرق الفنيـة إلـى مواقع المحطات.

وقـد تضـمنت التطـورات فـي المجـال المـذكور تقييمـا للمقترحـات للحـد مـن حجـم الـواردات وذلـك لتعزيـز الإنتـاج المحلـي وضـمان حزمـة مـن الإصـلاحات الشـاملة التـي تكفـل حمايـة مصـالح المسـتثمرين بشـكل اكبـر وتسـاعد علـى صـيانة إطـار للاسـتثمار

المستدام للمؤسسات الحكومية ومن المتوقع أن مجموعة المقترحات المتعقلة بإصلاح القطاع الصناعي لن تؤدي فقط إلى إعادة تأهيل هذا القطاع بل سينتج عنها طاقات إنتاجية جديدة وتعزيز الأحكام القانونية الموجودة.

ويمتلك العراق حالياً صناعات متنوعة خفيفة وثقيلة مثل معامل السجاد وتجميع العجلات وكذلك الصناعات الدوائية والبتروكيمياوية والأسمدة والعديد غيرها ومن المؤمل ان تلعب المشاريع المملوكة للدولة دوراً مهما في تجهيز كلا من الحكومة والصناعة الخاصة بالمنتجات والخدمات المطلوبة في ضوء إجراء سلسلة من الإصلاحات ذات الطابع الفني والإداري والتوجهات الاستثمارية للارتقاء بمستوى أداءها وإنتاجها.

وان اغلب هذه الشركات تعمل بطاقة متدنية للأسباب التالية :

١. قدم المكائن والمعدات والخطوط الإنتاجية ، حيث إن اغلبها يعود إلى فترة السبعينات والثمانينات من القرن الماضي .
٢. تعمل بتكنولوجيا قديمة لا تواكب التقدم الحاصل في القطاع الصناعي .
٣. عدم قدرة الشبكة الوطنية على تزويد الكثير من المعامل بالطاقة الكهربائية.
٤. انفتاح السوق المحلي على المنتجات المستوردة مما كان له الأثر في عدم منافسة المنتجات الوطنية بأسعار السوق وكذلك النوعية .

وبناءاً على ذلك تبنت وزارة الصناعة والمعادن خطة لتأهيل وتطوير اغلب هذه الشركات من خلال المشاركة مع القطاع الخاص العربي والأجنبي .

دور الحكومة في القطاع الصناعي

تتجه وزارة الصناعة والمعادن لتأهيل شركاتها أو تحويلها إلى شركات مساهمة عامة او خاصة وقد عرضت مجموعة ملفات استثمارية لبعض هذه الشركات على المستثمرين منها ما أحيل بالفعل إلى عدد من المستثمرين لإعادة تأهيلها وتشغيلها وقد ساهم صدور قانون الاستثمار رقم ١٣ لسنة ٢٠٠٦ المعدل في تعزيز هذا الاتجاه.

ويمكن إن نلخص الأطر القانونية التي تحكم عملية إعادة تأهيل الشركات العامة المملوكة للدولة بالإضافة إلى قانون الاستثمار بالقوانين الآتية :

قانون الشركات العامة رقم ٢٢ لسنة ١٩٩٧ المعدل

ينظم هذا القانون عمل الشركات العامة المملوكة للدولة حيث تسمح المادة (٣/١٥) منه للشركة العامة المملوكة للدولة بالمشاركة أو الشراكة مع شركة أجنبية لتنفيذ عمل ضمن أنشطتها داخل العراق بالاعتماد على الأساس القانوني لعقود مشاركة ضمن قانون الشركات العامة الذي أعطى الحق للشركات للمشاركة مع الشركات والمؤسسات العربية والأجنبية لتنفيذ أعمال ذات علاقة بأهداف الشركة داخل العراق.

وتم شمول مشاريع القطاع العام المتعاقد على تأهيلها أو تشغيلها مع القطاع الخاص والمختلط بكافة المزايا والضمانات الواردة في قانون الاستثمار رقم (١٣) لسنة ٢٠٠٦ (قانون التعديل الأول لقانون الاستثمار رقم ١٣ لسنة ٢٠٠٦ (المادة ٦/ب) والتي أضيفت إلى نص (المادة ٣٢) والقانون يسري على المشاريع التي تم التعاقد عليها قبل نفاذ هذا القانون.

قانون الشركات رقم ٢١ لسنة ١٩٩٧ المعدل

يتيح هذا القانون في المادة (٨) للشركات المحدودة المسؤولية تشكيل مشاريع تساهم فيها الدولة بأقل من ٢٥% من أسهم رأس المال.

المشاريع التابعة لوزارة الصناعة والمعادن والمعروضة كفرص استثمارية (مشاريع التأهيل والمشاريع الجديدة) :

إن طريقة الاستثمار تتم وفق عقود الشراكة مع القطاع الخاص استنادا إلى المادة (١٥/ثالثاً) من قانون الشركات العامة رقم ٢٢ لسنة ١٩٩٧ المعدل، وبالإمكان شمول هذه العقود بالامتيازات الواردة في قانون الاستثمار رقم (١٣) وتعديلاته المادة (٣٣/ ب).

جدول يبين الفرص الاستثمارية المتاحة لدى وزارة الصناعة والمعادن موزعة حسب نوع المشروع وطريقة الاستثمار والمحافظة التي يقع فيها على أساس المشاركة بالإدارة والإنتاج وزيادة الطاقات الإنتاجية بالنسبة لمشاريع التأهيل، والاستثمار المباشر بالنسبة للمشاريع الجديدة وكما يأتي:[١]

[١] بموجب كتاب وزارة الصناعة والمعادن / دائرة الاستثمارات المرقم ٦٦٦٠٥ في ٢٠١٨/١٢/١٧

جدول بالفرص الاستثمارية المتاحة للشركات العامة لأبرام عقود التأهيل والمشاركة لعام ٢٠٢٠

ت	اسم الشركة	الفرص المراد اعلانها	نوع الفرصة
١-	الشركة العامة للصناعات البتروكيمياوية	- مشروع خط انتاج ورق اكياس السمنت والوحدات الساندة في مصنع ورق ميسان	تأهيل وتطوير
		- انشاء معمل انتاج الكلور والصودا الكاوية في معمل ورق البصرة.	مشاركة
		- انشاء معمل جديد لانتاج النتروجين المسال في مصنع البتروكيمياويات .	تأهيل وتطوير
		- تشغيل الخطوط الانتاجية لمصنع ورق البصرة	تأهيل وتطوير
		- انشاء معمل انتاج الكلور والصودا الكاوية في مصنع البتروكيمياويات .	تأهيل وتطوير
		- تأهيل خط ماكنة المقوى والوحدات الساندة له في مصنع ورق ميسان .	تأهيل وتطوير
		- تاهيل الخطوط الانتاجية لمصنع البتروكيمياويات	تاهيل وتطوير
		- تاهيل وتشغيل وتطوير معمل P.V.C	تاهيل وتطوير
		- اضافة خط بولي اثيلين خطي LLDP	مشاركة
		- انشاء معمل حامض الهيدروكلوريك HCL	مشاركة
		- تاهيل معمل تعبئة المياه الصحية	تاهيل وتطوير
		- خط انتاج النورة والصودا اش	تاهيل وتطوير
		- خط انتاج مقوى (٩٠-١٤٠) غم / م٢	مشاركة
		- خط انتاج سجلات ودفاتر الملاحظات	مشاركة
		- خط انتاج البوكس فايل ومحافظ الورق بانواعها	مشاركة
		- خط الاكياس الورقية المصنعة	مشاركة
		- خط انتاج الصناديق والعبوات الكارتونية بخمس طبقات	مشاركة
		- خط انتاج اقلام الرصاص -	مشاركة
		- خط انتاج اطباق البيض لمصنع ورق البصرة -	مشاركة
		- خط انتاج البنود الورقية A3-A4 -	مشاركة

		- خط انتاج ورق التغليف	مشاركة
		- خط انتاج المحاور الكارتونية -	مشاركة
		- خط انتاج الظروف الورقية -	مشاركة
		- خط انتاج الحقائب الورقية -	مشاركة
		- خط تعبئة وتغليف الورق الصحي	مشاركة
٢-	الشركة العامة للصناعات الفولاذية	- مشروع السباكة الثقيلة	تأهيل وتطوير
		- مشروع الطرق الحر -	تأهيل وتطوير
		- مشروع الطرق المغلق	تأهيل وتطوير
		- مشروع انتاج المقاطع المركبة وروافد الجسور	مشاركة
		- مشروع انتاج فلاتر الهواء لمحطات توليد الطاقة الكهربائية	مشاركة
		- مشروع تطوير انتاج العلامات المروري	مشاركة
		- مشروع تطوير انتاج الرافعات الجسرية باستخدام اسم تجاري رصين	مشاركة
٣-	الشركة العامة للصناعات الكهربائية والالكترونية	- انتاج وصيانة الاجهزة الكهربائية والالكترونية المتفرقة للاغراض المنزلية والصناعية	مشاركة
		- انتاج وصيانة السخانات الشمسية والكهربائية والانبوبية	مشاركة
		- انتاج وصيانة المنظومات الاروائية (المضخات والغطاسات) بأنواعها كافة .	مشاركة
		- انتاج ونصب وصيانة منظومات المراقبة الصورية والابواب الكهربائية	مشاركة
		- انتاج ونصب وصيانة المصاعد والسلالم والاحزمة الناقلة .	مشاركة
		- انتاج الكرفانات بمختلف القياسات وتأهيلها	مشاركة
		- انتاج وصيانة منظومات محطات توليد الكهرباء العاملة بالطاقة الشمسية	مشاركة
		- تصنيع أدوات احتياطية متمثلة بالاجزاء الميكانيكية (المحاور ، التروس ، الفلنجات ، الفرش الكربونية والنحاسية ، وغيرها من قطع الغيار) لصالح وزارة النفط والكهرباء وغيرها من الوزارات .	مشاركة
		- انتاج وتأهيل محولات التوزيع لاستغلال الطاقات المتاحة في الشركة	مشاركة

		- تاهيل محطات القدرة لاستغلال الطاقات المتاحة في الشركة	مشاركة
		- انتاج وتاهيل المرواح السقفية والمنضدية والجدارية والعمودية وساحبات الهواء بمختلف القياسات والسعات لاستغلال الطاقات المتاحة في الشركة	مشاركة
		- انتاج محركات مبردة الهواء التبخيرية واستغلال الطاقات المتاحة في الشركة	مشاركة
		- انتاج مضخات الماء لمبردات الهواء التبخرية والمضخات المنزلية لاستغلال الطاقات المتاحة في الشركة.	مشاركة
		- انتاج وصيانة محركات الجهد الفائق بقدرات مختلفة من (٥kw- ٢٠٠kw).	مشاركة
		- انتاج وصيانة أجهزة الاتصالات السلكية واللاسلكية	مشاركة
		- انتاج محطات تدوير مياه الصرف الصحي بايلوجيا	مشاركة
		- انشاء مختبرات مركزية لاجراء فحوصات لمنتجات الشركة تامة الصنع والجهات الخارجية	مشاركة
		- الشاشات العملاقة	مشاركة
		- لوحات السيطرة ومنظومات توزيع القدرة	مشاركة
		- تصنيع اسلاك وقابلوات الالمنيوم والفلكس والسيمنز	مشاركة
٤-	شركة الفرات العامة للصناعات الكيمياوية والمبيدات	- مشروع تطوير وتحديث مصنع حامض الكبريتيك المركز.	تأهيل وتطوير
		- مشروع تاهيل وتشغيل مصنع الطارق للمبيدات الزراعية	تأهيل وتطوير
٥-	شركة ديالى العامة	- تطوير معمل المراوح.	مشاركة
		- تطوير معمل القابلو الضوئي .	مشاركة
٦-	شركة الزوراء العامة	- مشروع انتاج توصيلات صناديق ربط نهايات القابلوات	مشاركة
		- مشروع تطوير امكانيات مصنع محركات الجهد العالي	مشاركة
		- مشروع انتاج فلاتر متنوعة بتكنولوجيا متطورة	مشاركة
		- مشروع تاهيل محولات التوزيع والقدرة	مشاركة
		- مشروع تاهيل المولدات بكافة السعات وكافة الاعمال الميكانيكية	مشاركة
		- مشروع تجميع المضخات بكافة انواعها	مشاركة

		- مشروع انتاج وتجميع منظومات الاطفاء الذاتي	مشاركة
		- مشروع تصنيع منظومات الحماية الكاثودية	مشاركة
		- مشروع انتاج الماء المقطر الطبي	مشاركة
		- مشروع انتاج غاز الهيدروجين بطاقة ٦٠٠ م٣ / يوم	مشاركة
		- مشروع انتاج غاز ثاني اوكسيد الكاربون CO2 وبطاقة ١٠٠ طن / يوم	مشاركة
		- تاهيل وتشغيل خط انتاج الواح الترسيب للمرسبات الكهروستاتيكية لمعامل الاسمنت	مشاركة
		- تاهيل وتشغيل خط انتاج اقطاب التفريغ للمرسبات الكهروستاتيكية لمعامل الاسمنت	تأهيل وتطوير
		- تاهيل وتشغيل خط انتاج المرشحات الكيسية Bag filters	تأهيل وتطوير
٧-	شركة الفارس العامة	- الاوعية الضغطية المختلفة مثل معالجة النفط الرطب	مشاركة
		- ابراج المصافي	مشاركة
		- المبادلات الحرارية المختلفة لمنشآت النفط ومحطات الكهرباء	مشاركة
		- المراجل البخارية نوع بيت النار	مشاركة
		- مشروع الصب الجاهز	مشاركة
٨-	الشركة العامة للانظمة الالكترونية	- منظومة مواد ومعدات نقل الطاقة الكهربائية	مشاركة
		- طاقة الرياح وتطبيقاتها	مشاركة
		- الطاقة الشمسية وتطبيقاتها	مشاركة
		- معالجة المخلفات الصناعية	مشاركة
		- معالجة النفايات	مشاركة
		- نصب وصيانة الاجهزة الطبية والتحليلات المرضية	مشاركة
٩-	الشركة العامة لصناعة الادوية والمستلزمات الطبية/ سامراء	- ارض وعمارة الكرادة.	مشاركة
		- مصنع بغداد	مشاركة
		- الخطوط الانتاجية المتوقفة في مصنع سامراء	مشاركة
		- الامبولات	مشاركة
		- قطرات العيون البلاستيكية	مشاركة

		- المعقمات	مشاركة
		- مطبعة	مشاركة
		- انابيب المنيوم	مشاركة
		- مصنع البلاستك	مشاركة
		- بخاخات صدر	مشاركة
		- مصنع اغطية المنيوم	مشاركة
		- اكياس دم وادرار	مشاركة
		- كمامات طبية	مشاركة
		- محاليل وريدية (B.F.S) اكياس	مشاركة
		- سيفتي بوكس (مستلزمات طبية)	مشاركة
١٠-	الشركة العامة لصناعة السيارات والمعدات	- مشروع انتاج الجرارات الزراعية	مشاركة
		- معمل الابدان	مشاركة
		- انشاء ورشة خدمات مابعد البيع حديثة	مشاركة
		- معمل انتاج اجهزة الري بالرش	مشاركة
		- انتاج الالات الزراعية	مشاركة
		- تطوير وتاهيل مسبك الرصاص لانتاج ٣٠ طن رصاص نقي يوميا	مشاركة
		- تجميع مولدات القدرة الكهربائية وتصنيع الكواتم	مشاركة
		- انتاج بطاريات الطاقة الشمسية سعة ١٠٠-٢٠٠ طاقة ٢٠٠ الف سنويا	مشاركة
		- انتاج بطاريات قاعدية ١٠٠ أمبير (Ni-cd) طاقة ٢٠٠ الف بطارية	مشاركة
		- وحدة بلاستك لانتاج ٣ مليون صندوق بطارية سنوياً	مشاركة
		- تأهيل وتشغيل خط تجميع شاحنات رينو	مشاركة
		- مجمع النهروان لصناعة البطاريات	مشاركة
		- بطاريا ليثيوم ايون AH ٢٠٠ طاقة سنويا ١٠٠٠٠٠	مشاركة
		- بطاريات جافة (AAA,AA) طاقة سنويا ٥٠ مليون	مشاركة

		- انتاج سيارات صالون وبيك اب وحقلية	مشاركة
		- انتاج وتصنيع حافلات سياحية ومتوسطة وداخل المدن	مشاركة
		- انتاج وتصنيع السيارات الكهربائية	مشاركة
		- مسبك الرصاص لانتاج ٥٠ طن رصاص نقي يومياً	مشاركة
		- انتاج بطاريات SMF مليونان سنويا	مشاركة
		- تأهيل وتطوير خطوط انتاج ابراج نقل الطاقة	مشاركة
١١-	- الشركة العامة للصناعات الهيدروليكية	- مشروع انشاء خط لتصنيع وتجميع المنظومات والتوصيلات الهيدروليكية والهوائية والتشحيم	مشاركة
		- مشروع انتاج معدات تدوير ومعالجة النفايات	مشاركة
		- مشروع تصنيع معدات مغنطة المياه	مشاركة
		- مشروع خط انتاج الاسلاك الشائكة ومشبكات الاسيجة	مشاركة
		- مشروع تصنيع وتجميع المواقف الذكية والمصاعد الهيدروليكية والميكانيكية والكهربائية	مشاركة
		- مشروع تطوير مركز الهيدروليك للفحص والتدريب والمطابقة	مشاركة
		- مشروع انشاء معمل انتاج وتجميع معدات نقل وحقن وضخ الهواء المضغوط والغاز السائل بأنواعه	مشاركة
		- تجميع منظومات الانذار المبكر ومعدات اطفاء الحرائق	مشاركة
		- مشروع تصنيع وتجميع المرشات المحورية	مشاركة
		- مشروع صيانة وتاهيل التوربينات	مشاركة
١٢-	الشركة العامة للسمنت العراقية	- معمل سمنت الرافدين	تأهيل وتشغيل
		- معمل سمنت المثنى	تأهيل وتشغيل
١٣-	الشركة العامة للحديد والصلب	- انشاء مصنع للحديد والصلب الاسفنجي بطاقة مليون طن وبكلفة (١٢٥) مليار دينار	مشاركة
		- انشاء مصنع للانابيب متوسطة وصغيرة الاقطار ملحومة بطريقة (ERW) بطاقة	مشاركة

		انتاجية (١٠٠) الف طن / سنة وبكلفة تقديرية (١٠٠) مليار	
		- انشاء خط لانتاج المقاطع الحديدية المتوسطة بكلفة (٦٠) الف طن / سنه	مشاركة
		- مشروع انشاء مصنع انتاج انابيب بطريقة Seamless Pipes وبكلفة تقديرية (٢٠٠) مليار دينار وبطاقة انتاجية (٢٠٠) الف طن /سنة	مشاركة
		- مشروع طحن خامات الحديد وبكلفة تقديرية (٥ و ١) مليار دينار	مشاركة
		- مشروع تدوير الغازات الحارة الناتجة من اعمال صهر السكراب	مشاركة
		- مجمع متكامل للحديد والصلب	مشاركة
		- انشاء خط لانتاج انابيب الدكتايل	مشاركة
		- تاهيل المرحلة الثانية لمصانع الحديد والصلب للوصول الى طاقة انتاجية مليون طن / سنة	تاهيل وتطوير
		- انشاء مصنع متكامل لتصنيع الهياكل الحديدية	تاهيل وتطوير
		- نقل واعادة نصب وتشغيل معمل تدوير الاطارات	مشاركة
١٤-	الشركة العامة للتصميم وتنفيذ المشاريع	- انشاء مجمع سكني عمودي	مشاركة
١٥-	هيئة المدن الصناعية	- المدينة الصناعية في بغداد (النهروان)	استثمار
		- المدينة الصناعية في نينوى	استثمار
		- المدينة الصناعية في النجف الاشرف	استثمار
		- المدينة الصناعية في السماوة	استثمار
		- المدينة الصناعية في بابل	استثمار
		- المدينة الصناعية في واسط	استثمار
		- المدينة الصناعية في كربلاء المقدسة	استثمار

		- المدينة الصناعية في ميسان	استثمار
		- المدينة الصناعية في الديوانية	استثمار
		- المدينة الصناعية في صلاح الدين	استثمار
		- المدينة الصناعية في ذي قار	استثمار
١٦-	الشركة العامة للصناعات الانشائية	- معمل طابوق القادسية القديم (محافظة الديوانية)	مشاركة
١٧-	الشركة العامة لصناعات النسيج والجلود	- خطوط الخياطة / الالبسة الجاهزة في النجف الاشرف	مشاركة
		- خطوط انتاج الاحذية باستخدام الحقن المباشر (PU +EVA) / الجلدية	مشاركة
		- مركز تجميع الجلود والاصواف في بغداد والكوفة / الجلدية	مشاركة
		- خطوط انتاج الملابس الداخلية / نسيج وحياكة واسط	مشاركة
		- معمل انتاج الخيم المعدنية / القطنية	مشاركة
		- معمل انتاج الحصيرة البلاستيكية / نسيج الناصرية	مشاركة
		- خطوط انتاج الاقمشة المتطورة / النسيجية في الحلة + نسيج الديوانية	مشاركة
		- معمل السجاد الميكانيكي / الصوفية	مشاركة
		- البطانية بكافة انواعها / الصوفية	مشاركة
		- معمل البسة ولدي (دشداشة رجالية + نسائية + اطفالي) / الالبسة الجاهزة في الموصل	مشاركة
		- خط انتاج المناشف المنزلية / الالبسة الجاهزة في الموصل	مشاركة
		- المفروشات (الدوشك + اللحاف + الوساده + الشرشف)/ النسيجية في الحلة + الصوفية	مشاركة
١٨-	الشركة العامة للصناعات المطاطية والاطارات	- استثمار مصنع اطارات بابل لانتاج اطارات الصالون والحمل الثقيل	مشاركة
		- استثمار مصنع اطارات الديوانية لانتاج اطارات الحمل الثقيل	مشاركة
		- استثمار معمل تدوير الاطارات في مصنع اطارات بابل	مشاركة
		- استثمار في انتاج الاطارات للاستخدامات العسكرية لوزارة الدفاع والداخلية للاحجام (١٢" – ٢٠")	مشاركة
		- انتاج العشب الصناعي (التارتان)	مشاركة
		- استثمار انتاج اطارات الجرارات الزراعية الخلفية	مشاركة

		- مشروع مختبر فحوصات الاطارات المتخصص	مشاركة
		- مشروع انتاج مطاط التبطين	مشاركة
		- مشروع انتاج الاحزمة المطاطية الناقل	مشاركة
		- مشروع انتاج القوايش المطاطية	مشاركة
١٩-	الشركة العامة للزجاج والحراريات	- معمل الالواح الزجاجية	تأهيل وتطوير
		- معمل القناني الطبية	تأهيل وتطوير
		- معمل الزجاج المسطح ٧٠٠ طن / يوم	تأهيل وتطوير
		- معمل القناني والجرار ١٧٥ طن/ يوم	تأهيل وتطوير
		- معمل كاشي الجدران	تأهيل وتطوير
		- معمل كاشي الارضيات	تأهيل وتطوير
		- معمل الطابوق عالي الالومينا	تأهيل وتطوير
		- مصنع بغداد لانتاج المواد الحرارية	تأهيل وتطوير
		- معمل الادوات الصحية السيراميكية	تأهيل وتطوير
٢٠-	الشركة العامة لصناعة الاسمدة المنطقة الشمالية	- معمل انتاج اليوريا (المشروع الخامس) بطاقة انتاجية لا تقل عن (٢٠٠٠) طن / يوم	مشاركة
		- مشروع لانتاج الميثانول النقي ٩و٩٩%	مشاركة
		- مشروع الميلامين	مشاركة
		- مشروع اليوريا المغلفة بالكبريت	مشاركة
		- وحدة صغيرة من معمل حامض الكبريتيك المركز لتغطية حاجة المصنع والفائض يسوق الى شركات الوزارة بطاقة ٣٠ T / day	مشاركة
		- مشروع كوستك صودا بطاقة ٢٠ T / day	مشاركة
٢١-	الشركة العامة لصناعة الاسمدة الجنوبية	- مشروع اسمدة أبي الخصيب	تاهيل وتطوير
٢٢-	الشركة العامة لكبريت المشراق	- تاهيل خط انتاج الكبريت المصفى	تاهيل وتطوير
		- انشاء معمل لانتاج الشب من مادة الكاؤولين المحلية مع وحدة ضمنية لانتاج حامض الكبريتيك	مشاركة

		المركز	
		-انشاء معمل لانتاج كبريتات الصوديوم	مشاركة
٢٣-	الشركة العامة لمعدات الاتصالات والقدرة	- مشروع انشاء وحدات معالجة النفط الخام	مشاركة
		- معمل الكلور والصودا الكاوية القشرية	مشاركة
		- معمل حامض الهيدروكلوريك	مشاركة
		- معمل انتاج الكحول الطبي	مشاركة
		- معمل انتاج الفورمالين	مشاركة
		- معمل انتاج اليوريا فورمالديهايد	مشاركة
		- معمل انتاج فحم الكوك من المخلفات النفطية	مشاركة
		- معمل الغلونة	مشاركة
		- معمل الهياكل والابراج	مشاركة
		- معمل انتاج المصابيح التي تعمل بنظام اللد الضوئي	مشاركة
		- معمل انتاج القطع البلاستيكية	مشاركة
		- معمل انتاج المحولات الكهربائية	مشاركة
		- معمل انتاج لجهزة الاتصالات UHF,VHF	مشاركة
		- مشروع توليد الطاقة الكهربائية من خلال تدوير النفايات	مشاركة
		- تجميع محطات الصرف الصحي ومعالجة مياه الثقيلة الصناعية ومنظومات التعقيم	مشاركة
		- انشاء ورشة تدريبية ونقل المعرفة العلمية في مجال تنفيذ المشاريع الهندسية المختلفة والمشاريع النفطية والغازي	مشاركة
		- الحوكمة الالكترونية والحكومات الذكية	مشاركة
		- انظمة تحسين معامل القدرة وزيادة كفاءة الاداء لمحطات توليد الطاقة الكهربائية المختلفة باستخدام التقنيات الحديثة	مشاركة
		- تحسين منظومات الطاقة المتجددة ومنظمات الطاقة الشمسية ذات القدرات العالية	مشاركة

		- انشاء خط لتجميع الكامرات الحرارية وملحقاته	مشاركة
		- تصميم وتصنيع المواد التي تدخل في عمل منظومات الحماية الكاثودية	مشاركة
		- تجميع وانتاج منظومات الاسيجة اللامنية الذكية	مشاركة
		- تجميع منظومات الانارة المقاومة للنفجار EX	مشاركة
		- تصميم وتجميع مواد ومعدات نظم التحكم الالي للاجهزة والمكائ	مشاركة
		- تجميع محطات كفاءة منظومات الانذار البكر في العراق	مشاركة
٢٤-	شركة ابن ماجد	- نصب محطة ماء RO ١٠٠م٣ /ساعة داخل الشركة لسد حاجة المحافظة بالماء الصالح للشرب	مشاركة
٢٥-	الشركة العامة للصناعات التعدينية	- انشاء مصنع لتصنيع الانابيب الخاصة بالنفط والغاز مع ملحقاتها الحديدية	مشاركة
		- انشاء مجمع لبناء واصلاح السفن البحرية والنهرية	مشاركة
		- تقديم الدعم اللوجستيو التصاميم لكافة انواع الجسور والفتحات الملاحية	مشاركة
		- تصميم وانتاج المعدات النفطية والمبادلات الحرارية	مشاركة
		- مشروع تدريع وتصليح القطع الحربية	مشاركة
		- تنفيذ اعمال ابراج الكهرباء والمعدات النفطية والمعدات الثقيلة	مشاركة
		- تصميم وطرق الركائز الحديدية بانواعها	مشاركة
		- مشروع تصنيع الزوارق الحربية	مشاركة
		- انشاء خط انتاج الهياكل والجدران والسقوف للجملونات	مشاركة
		- خط انتاج النوفولاك رزن	مشاركة
		- خط انتاج ال P.V.A	مشاركة

		- خط انتاج الياف البولي استر رزن PET	مشاركة
		- معمل لانتاج الصوف الصخري المعدني	مشاركة
		- معمل لانتاج السندويج بنل المبطن بالصوف المعدني	مشاركة
		- معمل لانتاج رمال السيليكا	مشاركة
		- تاهيل وتحديث وتطوير معمل المضافات الخرسانة	مشاركة
		- خط انتاج النتروجين المسال	مشاركة
		- خط انتاجي لتصنيع منظومات تحلية المياه (RO)	مشاركة
		- خط انتاج المواد السيليكونية	مشاركة
		- تاهيل وتطوير معمل انتاج الالياف الزجاجية	تأهيل وتطوير
		- خط لانتاج الاصباغ	مشاركة
		- خط انتاج الالكيد رزن	مشاركة
٢٦-	شركة اور العامة	- خط انتاج قضبان المنيوم ٩,٥ mm	مشاركة
		- خط انتاج اشرطة وصفائح مضلعة ومستوية واقراص المنيوم يعمل بالصب المستمر	مشاركة
		- خط لصب العروق وانتاج مقاطع المنيوم مؤكسدة وملونة	مشاركة
		- خط انتاج مقاطع pvc	مشاركة
		- خط انتاج اسلاك نحاسية مستطيلة للمحولات الكهربائية	مشاركة
		- خط انتاج قضبان النحاس ٨-١٢ mm	مشاركة
		- خط انتاج اسلاك هوائية معلقة O.H.	مشاركة
		- خط انتاج اسلاك اللف الغليظة ٠,٧١٠- 3mm	مشاركة
		- خط انتاج قابلوات كهربائية ضغط واطئ	مشاركة
		- خط انتاج قابلوات سيطرة (control cable)	مشاركة

		- خط انتاج اسلاك اللف الرفيعة ٠,١٥٠- 1.01mm	مشاركة
٢٧-	الشركة العامة للفحص والتاهيل الهندسي	- نقل التكنولوجيا الخاصة بحماية المنشأت والمركبات والخزانات وانابيب النفط والارصفة البحرية من الاعمال الارهابية	مشاركة
		- فحص . نصب . تشغيل . تاهيل وصيانة مصافي النفط والابار وخطوط نقل النفط ومشتقاته	مشاركة
		- فحص الاطارات والبطاريات	مشاركة
		- فحص الاجهزة الكهربائية والالكترونية الواردة عبر منافذنا الحدودية	مشاركة
		- نقل التكنولوجيا لجميع الاجهزة الطبية لغرض اجراء عمليات الصيانة والتاهيل مع تخاويلها	مشاركة
		- معالجة وتدوير النفايات وبحوث الطاقة الشمسية وطاقة الرياح وتوليد الطاقة الكهربائية النظيفة	مشاركة
		- تصميم وتنفيذ وتقييم منظومة الحماية الكاثودية ولجميع المنشأت والخطوط والانابيب والخزانات والجسور	مشاركة
		- استخدام تقنية ثلاثي الابعاد (٣D) لغرض التصميم والتصنيع	مشاركة
		- خط انتاجي في مجال الهياكل والخزانات والانابيب الحديدية والكرفانات لمختلف الانواع وابراج الضغط العالي	مشاركة
		- فحص وتاهيل المحطات الكهربائية (القدرة والتوزيع) مع توفير خط متكامل لتاهيل وفحص المحولات وبجميع انواعها (القدرة والتوزيع) التي تضم (ماكنة لف الاسلاك ، تنقية الزيوت ... الخ) وللسعات العالية والواطئة بالاضافة الى تطوير وتاهيل المصافي النفطية باضافة وحدات	مشاركة
		- المساهمة في اعادة اعمار البنى التحتية للمناطق المحررة والمتضررة من جراء الهجمة الارهابية الشرسة على محافظات بلدنا بانشاء مختبرات موقعية لاغراض الفحص والتاهيل بتوفير الكهرباء بالطاقة الشمسية	مشاركة

		منظومة منزلية او طاقة الرياح مع توفير المياه من خلال بناء محطات التفية و (Ro) او تحلية مياه االبحر	
		- انشاء ورشة عمل متكاملة او مصنع لانتاج الاوسمة والانواط وما يترتب عليها من منتجات تكميلية	مشاركة
		- انشاء مختبر متكامل لمعايرة جميع انواع الاجهزة (الهندسية ، الطبية ، الاشعاعية) مع ضمان الحصول على شهادات الاعتمادية والتخاويل للعاملين عليها	مشاركة
		- انظمة مكافحة الحرائق والانذار المبكر بالاضافة الى كامرات المراقبة ومتحسسات الحركة	مشاركة
		- فحص وتنصيب خطوط انتاج القابلوات بقياسات خاصة والقابلوات الضوئية	مشاركة

الاراضي المعروضة للاستثمار*

ت	رقم القطعة	المساحة	العائدية	جهة التسجيل
١	١٨/١٥/ العامية	٢دونم و٢٥ متر و٢٢ اولك	وزارة الصناعة	البصرة - ابو خصيب
٢	١٨/٢٥/العامية	١دونم و٧٥ متر و٢ اولك	وزارة المالية/ تحت إشغال وزارة الصناعة	البصرة- ابو الخصيب
٣	١٨/٢٦/العامية	١دونم و٥٠ متر و٧ اولك	وزارة المالية/ تحت أشغال وزارة الصناعة	البصرة- ابو الخصيب
٤	١٨/٣٠/العامية	١٢دونم	وزارة المالية/ تحت إشغال وزارة الصناعة	البصرة- ابو الخصيب
٥	١٨/٣٣/العامية	١٦دونم و٥٠ م و٧ اولك	وزارة المالية/ تحت اشغال وزارة الصناعة	البصرة- ابو الخصيب
٦	١/١/اللقطة	١٨دونم و٥٠ متر	وزارة المالية/ تحت اشغال وزارة الصناعة	البصرة- ابو الخصيب
٧	١/٢/اللقطة	٢دونم و٢٥ متر	وزارة المالية/ تحت اشغال وزارة الصناعة	البصرة- ابو الخصيب
٨	١/٦/اللقطة	٤دونم و٥١ متر	وزارة المالية/ تحت اشغال وزارة الصناعة	البصرة- ابو الخصيب

*اشارة الى كتاب وزارة الصناعة والمعادن المرقم ٧٦٧ في ٢٠٢٠/١/٧

جدول بالفرص الاستثمارية المتاحة في القطاع الصناعي حسب هيئات الاستثمار

ت	اسم المشروع	الصناعات المقترحة	الارض المخصصة للمشروع	الموقع
١.	مدينة صناعية	ورش عمل تخصصية ميكانيكية وكهرباء	٩٣ دونم / مركز تكريت	صلاح الدين
٢.	تدوير النفايات	تدوير النفايات	١٦ دونم جزء من القطعة ١٠/ م ٥ شيشين	صلاح الدين
٣.	مطحنة حبوب	مطحنة حبوب	٢ دونم على القطعة المرقمة ١٢٢٠/١٦٢	صلاح الدين
٤.	إنشاء معمل زيوت نباتية	إنشاء معمل زيوت نباتية	٢٠٠ دونم الكوت ٣/١٥، ٣/٣،١٢/١٨ العلكاوية	واسط
٥.	إنشاء مصنع البان	إنشاء مصنع البان	قضاء العزيزية / حسب حاجة المشروع	واسط
٦.	إنشاء مدينة صناعية	إنشاء مدينة صناعية	١٦٠٠ دونم / ناحية جصان	واسط
٧.	إنشاء معمل اسمنت	إنشاء معمل اسمنت	قضاء بدرة / حسب حاجة المشروع	واسط
٨.	معمل تعليب وكبس التمور	تعليب وكبس التمور	قضاء الصويرة والعزيزية / حسب حاجة المشروع	واسط
٩.	معمل اسمدة كيمياوية	انتاج اسمدة كيمياوية	قضاء بدرة / حسب حاجة المشروع	واسط
١٠.	موقع شركة حطين الصناعي	مجمع صناعي متكامل للصناعات التحويلية والتجميعية	٦٠٠٠ دونم / قضاء الاسكندرية	بابل
١١.	مدينة الصناعات الغذائية	مجمع صناعي للصناعات الغذائية (تعليب ، تصنيع تمور، تصنيع زيوت)	١٤٦ دونم / قضاء المحاويل	بابل
١٢.	مدينة الصناعات الانشائية	مجمع صناعي لصناعة الخرسانة ومقاطع الحديد ومصانع اللوحات الكهربائية	٣٢٠ دونم / ناحية الامام	بابل
١٣.	مدينة ابو سميج الصناعية	مجمع صناعي يحتوي على صناعات ثقيلة وتحويلية	٢٦٠٠ دونم / ناحية الكفل	بابل
١٤.	كاربونات الصوديوم	كاربونات الصوديوم	٥٠ دونم	المثنى
١٥.	الاكياس الورقية لتعبئة الاسمنت	الاكياس الورقية لتعبئة الاسمنت	٥٠ دونم	المثنى
١٦.	معمل منتجات الالبان	معمل منتجات الالبان	٢٥ دونم	المثنى
١٧.	مصنع انتاج الزيوت النباتية	مصنع انتاج الزيوت النباتية	٢٠ دونم	المثنى
١٨.	معمل انتاج المنظفات	انتاج المنظفات	٢٠ دونم	المثنى

١٩.	مدينة صناعية متعددة الاغراض	مجمع للصناعات الصغيرة والمتوسطة	٤٠٠٠ دونم	المثنى
٢٠.	كلوريد الكالسيوم	كلوريد الكالسيوم/ بادية السماوة	-	المثنى
٢١.	مشروع السمنت الابيض	مشروع السمنت الابيض	-	المثنى
٢٢.	فرز وتدوير النفايات	تدوير النفايات	-	المثنى
٢٣.	منطقة صناعية	فعاليات صناعية مختلفة	١٠٠ دونم	ذي قار
٢٤.	معمل الواح عازلة	معمل لانتاج الواح البناء العازلة	٢٠ دونم	ذي قار
٢٥.	معمل حديد وصلب	معمل متكامل	٢١٢ دونم	ذي قار
٢٦.	معمل كونكريت جاهز	معمل لانتاج الكتل الكونكريتية	٣ دونم	ذي قار
٢٧.	معمل تجميع المعدات الثقيلة	معمل حديث للتجميع	٤ دونم	ذي قار
٢٨.	معمل الصناعات الكيمياوية	انتاج المنظفات المنزلية	١ دونم	ذي قار
٢٩.	معمل تدوير النفايات	جمع وفرز وتدوير النفايات	١٠ دونم	ذي قار
٣٠.	معمل البان ومياه معدنية	معمل حديث متكامل	٢٠ دونم	ذي قار
٣١.	مصانع غذائية وصناعات تكميلية خفيفة ومصانع انشائية	مصانع غذائية وصناعات تكميلية خفيفة ومصانع انشائية	١٢٥هكتار	ميسان
٣٢.	معمل تدوير نفايات	معمل حديث متكامل كمية النفايات (٥٠٠ طن) يومياً	٢٠ دونم	ميسان
٣٣.	منطقة صناعية	مدينة صناعية تستوعب مايقارب ١٢٠ مصنع	٤٠٠٠ دونم	ميسان
٣٤.	مشروع صناعي	مشروع صناعي	جزء من القطعة ٣٢ مقاطعة ٤٣ / اركلي الشمالي /٧ دونم و ٢٠٠٠ م٢	البصرة
٣٥.	مشروع صناعي	مشروع صناعي	جزء من القطعة ٣٢ مقاطعة ٤٣ / اركلي الشمالي /٢٠ دونم	البصرة
٣٦.	مشروع صناعي	مشروع صناعي	جزء من القطعة ٣٢ مقاطعة ٤٣ / اركلي الشمالي /مساحة كل معمل ٤ دونم	البصرة
٣٧.	مشروع صناعي	مشروع صناعي	جزء من القطعة ٣٢ مقاطعة ٤٣ / اركلي الشمالي /٧ دونم و ١٧٥٠ م٢	البصرة
٣٨.	مشروع صناعي	مشروع صناعي	جزء من القطعة ٣٢ مقاطعة ٤٣ / اركلي الشمالي /٦ دونم و ١٢٥٠ م٢	البصرة
٣٩.	مشروع صناعي	مشروع صناعي	جزء من القطعة ٣٢ مقاطعة ٤٣ / اركلي الشمالي /٥ دونم و ١٢٥٠ م٢	البصرة

٤٠.	مشروع صناعي	مشروع صناعي	جزء من القطعة ٣٢ مقاطعة ٤٣ / اركلي الشمالي /٨ دونم	البصرة
٤١.	مشروع صناعي	مشروع صناعي	جزء من القطعة ٣٢ مقاطعة ٤٣ / اركلي الشمالي /١ دونم لكل موقع	البصرة
٤٢.	مشروع صناعي	مشروع صناعي	جزء من القطعة ٣٢ مقاطعة ٤٣ / اركلي الشمالي /٥ دونم و ٧٠٠ م٢ (مقسمة لعدة مواقع)	البصرة
٤٣.	مشروع صناعي	مشروع صناعي	جزء من القطعة ٣٢ مقاطعة ٤٣ / اركلي الشمالي /٢ دونم و ١٠٠٠ متر مربع	البصرة
٤٤.	مشروع صناعي	مشروع صناعي	جزء من القطعة ٧/١ /م٥٦ اركلي الجنوبي / ٤٠ دونم	البصرة
٤٥.	مشروع صناعي	مشروع صناعي	جزء من القطعة ٧/١ /م٥٦ اركلي الجنوبي /٢٢ دونم	البصرة
٤٦.	مشروع صناعي	مشروع صناعي	جزء من القطعة ٧/١ /م٥٦ اركلي الجنوبي /٣٠ دونم	البصرة
٤٧.	مشروع صناعي	مشروع صناعي	جزء من القطعة ٧/١ /م٥٦ اركلي الجنوبي /٦٦ دونم	البصرة
٤٨.	مشروع صناعي	مشروع صناعي	جزء من القطعة ٧/١ /م٥٦ اركلي الجنوبي /١٧ دونم	البصرة
٤٩.	مشروع صناعي	مشروع صناعي	جزء من القطعة ٧/١ /م٥٦ اركلي الجنوبي /٢٤ دونم	البصرة
٥٠.	مشروع صناعي	مشروع صناعي	جزء من القطعة ٧/١ /م٥٦ اركلي الجنوبي /٣٠ دونم	البصرة
٥١.	مشروع صناعي	مشروع صناعي	جزء من القطعة ٧/١ /م٥٦ اركلي الجنوبي /١٥ دونم	البصرة
٥٢.	مشروع صناعي	مشروع صناعي	جزء من القطعة ٧/١ /م٥٦ اركلي الجنوبي /٢٧ دونم	البصرة
٥٣.	مشروع صناعي	مشروع صناعي	جزء من القطعة ٢/١ /م٦٢ اراضي الصبخ /٤ دونم لكل معمل	البصرة
٥٤.	مشروع حجر كلس	اسمنت وبدائل المرمر	وادي الابيض ٧٥ كم ج غرب رمادي	الانبار
٥٥.	مشروع حجر كلس	اسمنت وبدائل المرمر	وادي غدف (١) ٩٠كم ج غرب رمادي	الانبار
٥٦.	مشروع حجر كلس	اسمنت وبدائل المرمر	وادي غدف (٢) ١٠٠كم ج غرب رمادي	الانبار
٥٧.	مشروع حجر كلس	اسمنت وبدائل المرمر	٧٠ كم غرب رطبة H3	الانبار
٥٨.	مشروع حجر كلس	اسمنت وبدائل المرمر	وادي صواب ٩٠ كم شمال رطبة - قرب مناجم عكاشات	الانبار

٥٩.	مشروع اطيان الاسمنت	الاسمنت بأنواعه	وادي الفج ٦٠ كم ج غرب الاخضير	الانبار
٦٠.	مشروع اطيان الاسمنت	الاسمنت بأنواعه	عين الزركة ١١٠ كم ج غرب الاخضير	الانبار
٦١.	اطيان الاسمنت	الاسمنت بأنواعه	وادي غدف ٧٠ كم ج غرب رمادي	الانبار
٦٢.	اطيان الاسمنت	الاسمنت بأنواعه	جبهة ٣٥-٣٠ كم غرب رمادي	الانبار
٦٣.	اطيان الاسمنت	الاسمنت بأنواعه	مكر الذيب٦٠كم ج غرب القائم	الانبار
٦٤.	اطيان الاسمنت	الاسمنت بأنواعه	٣٤كم غرب كبيسة وادي الجايف	الانبار
٦٥.	اطيان الاسمنت	الاسمنت بأنواعه	البحيرة ٦٥ كم غرب كبيسة	الانبار
٦٦.	اطيان الاسمنت	الاسمنت بأنواعه	زنكورة ١٠ كم غرب رمادي	الانبار
٦٧.	اطيان كاؤولين AL4 Si4 O	طين كاؤولين ملون احمر بنفسجي - اصفر ابيض يحتوي حديد ٣% اوكسيد المنيوم % ٣٠-٢٠	كعرة ٦٠ كم شمال الرطبة سمحات - ملصي نجيلي	الانبار
٦٨.	اطيان كاؤولين	ملون - حمراء بنفسجية بيضاء والوان ممزوجة حديد اقل من ٣% اوكسيد المنيوم اكثر من ٤٠%	شمال شرق الحسينية وج غرب الحسينيات	الانبار
٦٩.	اطيان كاؤولين	ملونة	عامج ٧٠ كم شرق الرطبة (٥كم) شمال الطريق سريع	الانبار
٧٠.	جبسم	عدة طبقات يفصل بينها طبقة	وادي ميلان (١٠-٥) كم شمال راوه	الانبار
٧١.	جبسم	نقاوة عالية	٣٥كم شرق حديثة	الانبار
٧٢.	الفوسفات	صخور فوسفاتية متوسطة الرتبة	٩٠كم شمال الرطبة بين وادي الهري ووادي صواب	الانبار
٧٣.	رمال السليكا	صناعة الزجاج – السيراميك – الحراريات – السباكة – خلايا الطاقة الشمسية – البطانة الحامضية لأفران صهر المعادن – المركبات السليكونية	غرب وادي طيارة شمال وادي طيارة جنوب وادي الصوفي وادي عبيران وادي عامج K١٦٠ شرق الرطبة – K١٨٠	الانبار
٧٤.	أطيان البنتونايت	صناعة البنتونايت وتنشيطه بواسطة Na2Co3 المستخدم في حفر الآبار النفطية – الركائز والجسور – تنقية الزيوت النباتية – تنقية شمع البارافين	عكاشات إلى جنوب H3	الانبار
٧٥.	الرمال الثقيلة	معادن ثقيلة مهمة - زركون - تورمالين – مونازايت مصدر للثوريوم رونايل ومصدر للتيتانيوم	وادي عامج	الانبار
٧٦.	الحديد الرسوبي	اسمنت مقاوم للاملاح	الحسينيات الكعرة	الانبار
٧٧.	الصخور الليمونية	اسمنت - زجاج - سكر ورق	وادي عبيدة وادي غرف (١) وادي غرف H3 (٢) /	الانبار

٧٨.	أطيان الفلنت	السمنت الابيض - الحراريات	رواسب الخاسفات شمال الحسينيات	الانبار
٧٩.	بورسلينايت	الخرسانة الخفيفة تنقية الزيوت البنائية والمواد الغذائية - الكبريت	الدكمة - عكاشات	الانبار
٨٠.	مشروع حجر كلس	اسمنت وبدائل المرمر	وادي الابيض ٧٥ كم ج غرب رمادي	الانبار
٨١.	معمل انتاج الاسمدة الفوسفاتية	انتاج الاسمدة الفوسفاتية	المدينة الصناعية في ٧٠ كم غرب مدينة الرمادي/ ٨٠دونم	الانبار
٨٢.	انتاج الاسمدة النيتروجينية	انتاج الاسمدة النيتروجينية	المدينة الصناعية في ٣٥ كم غرب مدينة الرمادي / ١٠ دونم	الانبار
٨٣.	معمل انتاج الاسمنت البورتلاندي	انتاج الاسمنت البورتلاندي	المدينة الصناعية في هيت/ ٤٠ دونم	الانبار
٨٤.	معمل انتاج الاسمنت المقاوم للاملاح	انتاج الاسمنت المقاوم للاملاح	المدينة الصناعية في هيت/٤٠ دونم	الانبار
٨٥.	مشروع انتاج زجاجيات الكريستال	مشروع انتاج زجاجيات الكريستال	المدينة الصناعية / ٣٠ كم غرب مدينة الرمادي/١ دونم	الانبار
٨٦.	معمل انتاج حامض الفوسفوريك (H3po4) وحامض الكبريتيك (H2so4)	انتاج حامض الفوسفوريك (H3po4) وحامض الكبريتيك (H2so4)	المدينة الصناعية في ٧٠ كم غرب مدينة الرمادي/٢٠ دونم	الانبار
٨٧.	مشروع انتاج الواح الزجاج المسطح العائم	صناعة الزجاج المسطح بكلفة تخمينية ٧٥ مليون دولار	٣٠ كم غرب مدينة الرمادي/ المساحة ٥٠ دونم	الانبار
٨٨.	انتاج معمل صناعة الواح القرميد والطابوق القرميدي للواجهات	انتاج معمل صناعة الواح القرميد والطابوق القرميدي للواجهات	المدينة الصناعية في هيت/ ٢٠ دونم	الانبار
٨٩.	انتاج الا لومينا Smelter Grade	انتاج الالومينا Smelter Grade	المدينة الصناعية في ٧٠ كم غرب مدينة الرمادي/ ١٠ دونم	الانبار
٩٠.	معمل الواح السيراميك والملحقات الصحية المنزلية	انتاج الواح السيراميك والملحقات الصحية المنزلية	المدينة الصناعية في ٣٥ كم غرب مدينة الرمادي/ ١٠ دونم	الانبار
٩١.	مشروع انتاج العوازل الكهربائية السيراميكية	انتاج العوازل الكهربائية السيراميكية	المدينة الصناعية ٣٥ كم غرب الرمادي/ ١٠ دونم	الانبار
٩٢.	معمل الفيروسليكون	معمل الفيروسليكون	المدينة الصناعية في هيت/ ١٠ دونم	الانبار
٩٣.	مشروع تدوير النفايات	مشروع تدوير النفايات	قضاء الرمادي م ٣٦ القطعة رقم ٥١١٥/١ الجرايشي/ ٢٥ دونم	الانبار
٩٤.	مشروع تجميع وصهر سكراب الحديد	مشروع تجميع وصهر سكراب الحديد	المدينة الصناعية في هيت/ ٤٠ دونم	الانبار
٩٥.	معمل غسل الاطيان	معمل غسل الاطيان	المدينة الصناعية في هيت/ ٢٥ دونم	الانبار

٩٦.	المدينة الصناعية (ب) في قضاء عنه	المدينة الصناعية (ب) في قضاء عنه	قضاء عنه/ ١٥٦٨ دونم	الانبار
٩٧.	المدينة الصناعية (أ) في الكيلو ٧٠ في الرمادي	المدينة الصناعية (أ) في الكيلو ٧٠ في الرمادي	الرمادي – المحمديات قرب ابو الجير القطعة رقم ٨٣ م ٤٧ حصوة الشامية/ ٢٠٠٠ دونم	الانبار
٩٨.	المنطقة الصناعية في هيت (أ ، ب)	المنطقة الصناعية في هيت (أ ، ب)	قضاء هيت القطعة رقم ٣٩٠/٤٦٠ م ٦ حصوة الشامية/ ٦٠٠ دونم	الانبار
٩٩.	انتاج الجص الفني	انتاج الجص الفني	قضاء راوه – الارض غير مخصصة لحد الان/ ٥٠ دونم	الانبار
١٠٠.	القرية اللوجستية / المدينة الصناعية في الكيلو ٣٥	القرية اللوجستية / المدينة الصناعية في الكيلو ٣٥	الرمادي – المدينة الصناعية في الكيلو ٣٥ غرب الرمادي / المساحة حسب حاجة المشروع	الانبار
١٠١.	اعادة تأهيل وتشغيل معمل سمنت الفلوجة الابيض	معمل سمنت الفلوجة الابيض	الفلوجة – ٢ كم شرق الفلوجة/ ٢٥٦ دونم	الانبار
١٠٢.	اعادة تأهيل وتشغيل معمل انتاج الطابوق الحراري عالي الالومينا	انتاج الطابوق الحراري عالي الالومينا	الفلوجة – قرب معمل سمنت الفلوجة/ المساحة حسب حاجة المشروع	الانبار
١٠٣.	معمل انتاج كاشي الجدران السيراميك	انتاج كاشي الجدران السيراميك	الرمادي – التأميم (شارع السيراميك)	الانبار
١٠٤.	مصنع الفوم كونكريت	صناعة الفوم كونكريت الطاقة الانتاجية : ٥٠٠م^{٣} / يوم الكلفة التخمينية / ٥ مليون دولار	الصقلاوية بمساحة ١٠ دونم	الانبار
١٠٥.	معمل ادوية	صناعي	٤٦,٥دونم	النجف الاشرف
١٠٦.	معمل لانتاج الزيوت	صناعي	٨٠ دونم	النجف الاشرف
١٠٧.	معمل لانتاج الاكياس الورقية ومواد التغليف بانواع مختلفة	صناعي	٣٠ دونم	النجف الاشرف
١٠٨.	معمل سمنت	صناعي	٤٦٢ دونم	النجف الاشرف
١٠٩.	معمل سمنت	صناعي	٤٨٠ دونم	النجف الاشرف

٨- قطاع السياحة

تعد بيئة العراق الثقافية والدينية والطبيعية عنصر جذب للمستثمرين والزائرين، ويعد من اكبر واجهات السياحة الدينية في المنطقة ولذا فأنه يشهد زخماً متزايداً من السياح لزيارة المواقع الطبيعية والأثرية والدينية والثقافية من حيث إن العراق موطن الحضارات القديمة والمواقع الأثرية العالمية والمناطق المقدسة للديانات على حد سواء فضلا عن تمتع العراق في جزئه الشمالي والجنوبي بأماكن سياحية تزخر بالطبيعة وان هناك خطة من قبل الحكومة لتطوير وتوسيع البنى التحتية للمواصلات لتخدم اكبر عدد ممكن من السياح .

ويشكل قطاع السياحة عاملاً مهما من عوامل التطور الاقتصادي والاجتماعي في مختلف البلدان كما أن السياحة تشكل مصدرا رئيسياً من مصادر الدخل القومي وتوفير فرص العمل من خلال مشاريعها وأنشطتها المختلفة، وعلى هذا الأساس سعت الدولة إلى وضع الخطط لاستثمار مكوناتها الثقافية وإمكاناتها السياحية، ان المتغيرات الكبيرة التي شهدها العراق لمجمل الأوضاع الاقتصادية والاجتماعية حفزت الدولة على تبني سياسات وبرامج فاعلة لترسم معالم النهوض التنموي وقاعدة التنوع والمشاركة والاندماج الاجتماعي أعقبها سعي الدولة لبناء خطط استثمارية للأعوام القادمة تهدف إلى إرساء أسس بيئة استثمارية للنهوض بالواقع الاقتصادي والثقافي ودعم مرتكزات الاقتصاد العراقي وتعزيز الأمن الاجتماعي.

وتعتبر وزارة السياحة والآثار هي الجهة الحكومية المسؤولة عن تطوير وإدامة المناطق السياحية في العراق ويتلخص دورها بتطوير البنى التحتية المطلوبة والمحافظة على أصالتها وطابعها. هذه المبادرات تشمل إعادة تأهيل وحفظ وإحياء مواقع معينة والتعاقد مع مؤسسات آثارية وإنشاء وتطوير محيطات المواقع وإقامة برامج تعليمية وتدريبية رسمية. وهناك فرص لاستثمار وإعادة تأهيل العديد من المواقع السياحية في عموم العراق .

الفرص الاستثمارية المتاحة في قطاع السياحة •

ت	اسم المشروع	الأرض المخصصة للمشروع	المحافظة
١.	مشروع قناة الجيش	الرصافة / طول ٢٣ كم	بغداد
٢.	موقع سد العظيم	٣٦٤ دونم	ديالى
٣.	فندق بابل السياحي	١٢ دونم و ١٦ اولك	بابل
٤.	ارض فندق الموصل	٢٠ دونم و ٢٤ اولك	نينوى
٥.	فندق نينوى السياحي	٢٢ دونم و١٨ اولك	نينوى
٦.	موقع بحيرة ساوة	٦٠ دونم	المثنى
٧.	متنزه ومدينة العاب	١٠ دونم	المثنى
٨.	ارض فندق النجف الاشرف	١٩ دونم و ٢٤ اولك	النجف الاشرف
٩.	ارض فندق السلام	١١ دونم و ١٣ اولك	النجف الاشرف
١٠.	مجمع عين تمر السياحي	٥ دونم و٤٥ اولك	كربلاء المقدسة
١١.	دار استراحة سفوان	٧ دونم و ٢٠ اولك	البصرة
١٢.	دار استراحة النخيب	١٥٠٠ م^{٢}	الانبار

• حسب كتاب وزارة الثقافة – هيئة السياحة ١٠٦٨ في ٢٠١٩/١/٢١

الفرص الاستثمارية المتاحة في قطاع السياحة حسب المحافظات

ت	اسم المشروع	الموقع	المساحة	المحافظة
١.	فندق سياحي	مركز تكريت	١٦ دونم	صلاح الدين
٢.	منطقة ترفيهية على شاطئ دجلة	مركز تكريت	٣٠ دونم	صلاح الدين
٣.	مدينة سياحية	مركز تكريت	٤٠ دونم	صلاح الدين
٤.	منطقة سياحية	مركز تكريت	٣٥ دونم	صلاح الدين
٥.	مدينة العاب	مركز تكريت	٤٨ دونم	صلاح الدين
٦.	مدينة العاب	٣٤/١٥/١١١ كوشك /جلولاء	١٠ دونم	ديالى
٧.	مدينة العاب	١٣٣٤/ العروبة	٨ دونم	ديالى
٨.	مدينة العاب	٢٧/٨٩٩/٢٣ الركاع / المقدادية	٢٦ دونم	ديالى
٩.	مدينة العاب	١٨٨/١/م١٩ العزيزية	٥ دونم	واسط
١٠.	مطعم وكازينو وحدائق	٦٤٨/١ قضاء العزيزية	٤ دونم	واسط
١١.	مدينة العاب	١٣/١٢ الحي	١٩ دونم	واسط
١٣.	هور الدلمج	بين محافظتي واسط والديوانية	مساحات واسعة	واسط
١٤.	مدينة العاب وحدائق متنوعة	٩١٨/١١ الجصان	٦ دونم	واسط
١٥.	فندق سياحي	النجف / المركز التجاري القطعة المرقمة (٢٧/١٣٦٢٥)	-	النجف الاشرف
١٧.	فندق ٥ نجوم	القطعة المرقمة (١) مقاطعة (١) بحر النجف	٢٥ دونم	النجف الاشرف
١٨.	فندق ومسبح مغلق	النجف / حي السلام	١١ دونم	النجف الاشرف

٩- قطاع التعليم العالي

يحتل مفهوم التنمية المستدامة الصدارة ضمن اهتمامات المجتمع الدولي ولما كان العنصر البشري يحتل المكانة الأولى من بين عناصر التنمية المستدامة أصبح من المهم جدا الاهتمام بتطوير القدرات الذهنية والتعليمية للعنصر البشري وإضافة إلى أن التعليم هو حق من حقوق الإنسانية لكل فرد في المجتمع ويكفل هذا الحق كل القوانين الدولية ويعتبر مستوى التعليم في أي بلد مقياس لتقدمه وتطوره. وفي العراق تنص القوانين على هذا الحق للفرد وتكفل له توفير الفرصة في الحصول على التعليم الجيد.

ولا يزال التعليم واحدا من أعظم الشواغل التي تواجه البلدان إذ بالرغم من التقدم الكبير في مرافق التعليم الابتدائي والالتحاق بالمدارس ومكافحة الأمية لا تزال الجهود المبذولة لتحسين نوعية التعليم تتابع بوتيرة متصاعدة من قبل الحكومة ومازالت تحديات مواكبة البناء المعرفي والتطوير المهاراتي تشكل تحدياً اكبر في الدول النامية ومنها العراق ابتداءا من رياض الأطفال مرورا بالتعليم وصولاً إلى المستويات الجامعية المتنوعة ويعتبر العراق واحد من أهم البلدان التي اهتمت بنظام التعليم منذ أواسط القرن العشرين حيث يمتلك العراق العديد من الجامعات الرصينة والتي تعد ضمن قائمة الجامعات الأفضل في المنطقة العربية حيث تأسست هذه الجامعات في أوائل النصف الثاني من القرن العشرين بدءا من جامعة بغداد عام ١٩٥٧ والمستنصرية ١٩٦٣ فيما تأسست بعد عام ١٩٨٠جامعات أخرى مثل الجامعة التكنولوجية والبصرة والموصل والسليمانية وعدد من المعاهد الفنية ونتيجة للنمو السكاني فان العراق بحاجة إلى العديد من المؤسسات العلمية لتلبية الطلب المتزايد مما يضع أمام المستثمرين فرصا كبيرة للاستثمار في هذا القطاع.

الفرص الاستثمارية المتاحة في قطاع التعليم العالي •

ت	اسم الجامعة	رقم القطعة	مساحتها	عائدية وجنس واستخدامات العقارات	الفرص الاستثمارية
١.	جامعة الحمدانية / محافظة الموصل	١-١٢٥ مقاطعة ١٣٩ برطلة الشرقية	٥ دونم و ٢ اولك	عائدة للمالية والجامعة انهت استحصال الموافقات لتخصيصها	١- ملعب رياضي متعدد الاغراض ٢- قاعة العاب رياضية ومسبح رياضي
		٢-١٢٧ مقاطعة ١٣٩ برطلة الشرقية	٢ دونم و ٢ اولك	عائدة للمالية والجامعة انهت استحصال الموافقات لتخصيصها	٣- مركز لتعليم اللغات والحاسوب ٤- مركز تجاري استثماري
٢.	جامعة القادسية / محافظة القادسية	١-٤١٧٥/٤ م١/ام الخيل	١ دونم	حكومي	مركز بحثي تخصصي في الجراحة
		٢-٢١/٣٧ النورية	٢٦٥ دونم	زراعي	انشاء محطة تربية ابقار ودواجن
		٣-٥/٩ م١ ام الخيل	١٢٠٠ دونم	تعليمية حسب المخطط الاساس لمدينة الديوانية	انشاء نادي طلابي في كلية الاداب
		٤-٧/٩ م١ ام الخيل	١٢٢٥ م٢	تعليمية حسب المخطط الاساس لمدينة الديوانية	دار طباعة
٣.	جامعة كربلاء المقدسة	١٣٥٩/١	٤٠٠ دونم	زراعية مملوكة لوزارة المالية ومخصصة لوزارتنا	انشاء روضة ودار حضانة اطفال انشاء بناية مسبح انشاء نادي ومركز خدمات لمجمع الاقسام الداخلية انشاء مجمع سكني لمنتسبي الجامعة انشاء دار طباعة والنشر
٤.	جامعة الكوفة	٨٨٢٦٧/٣ مقاطعة ٤ جزيرة	٤٣٥ دونم و ٢٢ اولك	وزارة التعليم العالي / جامعة مشيدة	١.انشاء دار حضانة للاطفال ٢. انشاء دار التمريض ٣.تصنيع وانتاج وتجميع تكنولوجيا الحاسوب والتعليم والبرمجيات ٤. انشاء معمل ادوية

• وزارة التعليم العالي والبحث العلمي / قسم العقود الحكومية ع.ر/٢٧٥في ٢٠٢١/٢/١٠

		٣١ مقاطعة ١٥/علوة الفحل	٢ دونم و٢٢ اولك و٥٠ متر	وزارة المالية مخصصة الى جامعة الكوفة / زراعية	انشاء معمل ادوية
			٤ دونم و٣ اولك و٥٠ متر		تصنيع وانتاج وتجميع وتطوير تكنولوجيا الحاسوب والتعليم والبرمجيات
			١ دونم و٦ اولك و٥٠ متر	مؤسسة التعليم المهني / زراعية	معمل بحثي وتعليمي وانتاجي لمختلف انواع الاعلاف
			١١ دونم و٢٣ اولك و٥٠ متر		معمل بحثي وتعليمي وانتاجي للالبان والمواد الغذائية
		قطعة ٤٩ مقاطعة ٢٦	١ دونم و١٠	مؤسسة التعليم المهني / زراعية	معمل بحثي وتعليمي لمختلف انواع الاعلاف
		قطعة ٤٩ مقاطعة ٢٦	١٤ دونم و٨ اولك	مؤسسة التعليم المهني / زراعية	معمل بحثي وتعليمي للالبان والمواد الغذائية
		½ مقاطعة ٢٦ الو ماضي	٤ دونم و١٨ اولك و١٥ م٢	رئاسة جامعة الكوفة	المركز الثقافي
		٨٨٢٦٧/٣ مقاطعة ٤ جزيرة	٤٣٥ دونم و٢٢ اولك	وزارة التعليم العالي / جامعة مشيدة	النادي الطلابي
٤.	جامعة ذي قار	٨/٣٣ ------	٣٧٩ دونم و٢ اولك ٧٠ دونم	ملك صرف قيد التخصيص	- مسبح اولمبي كامل المواصفات - انشاء مستشفى تعليمي (١٠٠ سرير)
٦.	جامعة بابل	٣٤٧٤/١ /م ١٧ تاجية	١٣٠٠ م٢	جامعة بابل	مركز بحوث ومؤتمرات البيئة التعليمي
		٣٤٧٤/١/ م ١٧ تاجية	٢٤٠٠م٢	جامعة بابل	النادي الطلابي المركزي
		١٢٩٠٨/١ م١٧ تاجية	١٢٥٠٠ م٢	زراعية	مجمع المسابح التعليمية مع قاعات متعددة الاغراض
		١٧٨٥٩/٢٤ م ١١ ويسية	٨٧٠٠م٢	عرصة	مركز البحوث الطبية والمختبرات التعليمية التخصصية
٧.	الجامعة المستنصرية / محافظة بغداد	٩٠١٣/١٩-١ مقاطعة ١ الخر	لا يوجد	لا يوجد	
		١٨/١٦-٢ مقاطعة ١٦ سبع ابكار	لا يوجد	معهد اعداد المعلمين / وزارة التربية	

		٣٤٥٤/٣-٣ مقاطعة ٣ وزيرية	لا يوجد	ملك صرف للجامعة	١. انشاء مجمع دراسي
		٥٨٤١/٦-٤ مقاطعة ٣ وزيرية	(٨٠٠٠٠*٢٨٠٠) م٢	ملك صرف للجامعة	٢. انشاء بناية مصرف في كلية الادارة والاقتصاد
		٣٥٠١/٣-٥ مقاطعة ٣ وزيرية	١٥ دونم والثاني بمساحة ١٢,٨ دونم	ملك صرف للجامعة	٣. انشاء بناية مركز التطوير الادجاري وتكنولوجيا المعلومات / المطبعة
		٥٨٤٤/٦-٦ مقاطعة ٥ صليخ		ملك صرف للجامعة	

١٠- قطاع الخدمات

يعد هذا القطاع وتوفر خدماته احد العناصر الأساسية لبيئة استثمارية ناجحة لذا يتعين على الحكومة تأمين هذا الجانب لتوفير الخدمات والرعاية الأفضل كونها تمثل بعدا طبيعيا وجوهريا لتحقيق المزيد من الإنتاجية ولجعل السكان ينعمون بالأمن والاستقرار. فقد سعت الحكومة إلى توفر الخدمات والبنى التحتية وتوفير الفرص الاستثمارية للقطاع الخاص للدخول بصورة آمنة وفعالة وبعد ان أطلقت العديد من السياسات والبرامج الناجعة. حيث شهدت أسواق العراق تغيراً في أنماط الاستهلاك والشراء والترفيه فبعدما كانت عناوين التسوق مختصرة لسنوات طويلة على الأسواق التقليدية توسع هذا النمط من الاستهلاك بعد إطلاق مجالات الاستثمار في هذا القطاع والتوجه

نحو إنشاء مراكز تجارية جديدة مما زاد من عدد المجمعات التجارية بشكل كبير خلال السنوات الثلاث الأخيرة وهناك مشاريع قيد التنفيذ في هذا القطاع وبلغت نسبة مساهمة قطاع الخدمات بشقيها خدمات الحكومة العامة والخدمات الشخصية ما يقارب (١٠%) من الناتج المحلي الإجمالي بالأسعار الثابتة لعام ٢٠١٧.

الفرص الاستثمارية المتاحة في قطاع الخدمات •

ت	رقم القطعة او المقاطعة	المساحة	الموقع	الملاحظات
١	سوق خانقين المركزي	٨٦٠٠ م٢	يقع في مدينة خانقين بمقاطعة بساتين الحميدية	
٢	سوق ذي قار المركزي	٨٥٠٠ م٢	وسط مدينة الناصرية في منطقة تجارية ممتازة	
٣	سوق ميسان المركزي	٥٩٨٢,٩ م٢	محافظة ميسان وسط مدينة العمارة بمنطقة السرية	
٤	قطعة ارض السماوة	٤٩٥٠ م٢	محافظة المثنى قطعة ارض غير مستغلة تقع في مدينة السماوة موقعها ممتاز في مركز المدينة	
٥	سوق الديوانية المركزي	٥٨٩٠,٢٥ م٢	محافظة الديوانية	
٦	سوق كربلاء المركزي	٣٦٤٨ م٢	يقع في وسط محافظة كربلاء خلف مقر بناية محافظة كربلاء في منطقة العباسية	تم تحديد نوع الاستثمار تجاري او فندق
٧	سوق الموصل	٤٩٩٧,٣٢ م٢	يقع في الجانب الايسر لمدينة الموصل مركز محافظة نينوى	
٨	سوق الفاو المركزي	١٢٨٠٠ م ٢	محافظة البصرة منطقة الفاو	

• حسب كتاب وزارة التجارة/ دائرة تطوير القطاع الخاص/ قسم الاستثمار المرقم ٣٥ في ٢٠٢٠/١/١٠

الفرص الاستثمارية المتوفرة في الشركة العامة لتجارة المواد الغذائية

ت	رقم القطعة / المقاطعة	المساحة	الموقع	الملاحظات
١.	٧٠٩٩/١ مقاطعة ٤ وزيرية	٧ دونم ٤ اولك ٩٩,٢٥ م٢	بغداد/جميلة/ الصدر	القطعة في مكان تجاري مميز يحتوي على جميع الخدمات (يوجد بعض التجاوزات).
٢.	٧٠٩٨/١ مقاطعة ٤ وزيرية	٦ دونم من مجموع مساحة القطعة البالغة مساحتها ٤١ دونم	بغداد/جميلة الصدر	تقع هذه القطعة داخل مجمع الامام علي (ع) على امتداد المخازن المحترقة التي تم رفع انقاضها. وتبدأ من مولدة القسم الفني الكهربائية الى باب الدخول الخارجي للمجمع.
٣.	١٩/٣١	٦ اولك ٧١,٥٠ م٢	بغداد/قهوة شكر	القطعة تقع في وسط بغداد في منطقة السنك ومؤجرة حالياً ساحة لوقوف السيارات.
٤.	١٥٦/٤ مقاطعة ١٢١ سلام	٣٨ دونم من مجموع مساحة ٢٦٤ دونم	بغداد/الدباش	المعمل متوقف عن العمل منذ عام ٢٠٠٣ ويحتوي على خطوط انتاجية من مكائن خلط وتعبئة الشاي.
٥.	١٩/٤ بزايز الفضيلية مقاطعة ١٥	جزء من مساحة الارض المشيد عليها قسم الشحن والنقل البالغة ٢٨ دونم	بغداد/المشتل	القطعة واقعة ضمن مساحة قسم الشحن والنقل حالياً في منطقة المشتل.
٦.	٢٥/ ٢٦٩٤ مقاطعة ٥	٢,٤ دونم من مساحة ٥٠ دونم	الديوانية / الشنافية / ام العباسيات	جزء من القطعة منشا عليها المجمع المخزني تم تسييج القطعة وبناء جزء منها مخازن وغرفة استعلامات ومقر حراسة
٧.	١٤٠٩/١٩ مقاطعة ١٨	١ دونم	الديوانية / صدر اليوسفية	مجاور الشارع العام طريق الديوانية / عفك وهي مجاورة لمنطقة سكنية وتبعد بحدود ٥ كم عن المراكز الصحية والمدارس.
٨.	١٤١/٨ مقاطعة ٢	١ دونم	الديوانية / البو صالح	تقع في منطقة الحي الصناعي مجاور الشارع العام طريق ديوانية / سماوة بجانب فرع شركتنا
٩.	٩٧٤٢/١١٠ جزيرة	٤دونم	ذي قار / الناصرية	القطعة في موقع متميز جداً وفي وسط الخدمات وهي نفس الأرض المنشأ عليها المخزن المجمد المحترق لفرعنا.
١٠.	١٤٤٢٠/٢٤ مقاطعة ١١	٧ دونم و ١٦ أولك و٢٢,٨٨ م٢	بابل / الويسية	القطعة مجاورة للشارع العام طريق حلة/ نجف ضمن منطقة الخدمات (توجد جملونات متروكة عائدة لوزارة الزراعة) تبعد ٥ كم عن المراكز الصحية والمدارس .
١١.	١٢/٤٧ مقاطعة ٨	١٣٠ دونم	بابل / العلية والخمراوية	القطعة تبعد ٢ كم عن الشارع العام بابل _ نجف وبحدود ١٠ كم الى جانب اليسار من جامعة بابل .

١٢.	٣/ ٨٥١٠ مقاطعة ٦١	٤ دونم	كربلاء / جزيرة	تبعد ٥٠٠ متر عن طريق كربلاء_ نجف وخالية من الشواغل وتبعد بحدود ٥٠٠ م عن المجمعات السكنية وكيلو متر واحد عن المراكز الصحية والمدارس.
١٣.	٥٧٥١/٣ مقاطعة ٦١ جزيرة	٢ دونم	كربلاء / جزيرة	مجاور فرع شركتنا في كربلاء وخالية من الشواغل .
١٤.	٢٨٧٠٦/٨٣ مقاطعة ٤٧	٨٠ دونم	انبار / حصوة/ الشامية / الرمادي	القطعة خارج حدود البلدية وخالية من الشواغل مجاور الشارع العام للطريق الدولي السريع وغير مشمولة بالخدمات وبعيدة عن الأسواق والمدارس .
١٥.	٣٤٤/١٦٣ مقاطعة ٢١	١ دونم	انبار / العزيزية / الحوز	القطعة ضمن منطقة الخدمات وداخل مركز مدينة الرمادي وخالية من الشواغل وقريبة من المراكز الصحية والمدارس والاسواق .
١٦.	٢٤/٢٣ مقاطعة ٦	٢٥ دونم	المثنى / ابو محار السماوة	القطعة تبعد بحدود ٥٠٠ متر عن الشارع العام سماوة / ناصرية ومجاورة للمجمع المخزني لفرعنا وخالية من الشواغل وضمن منطقة الخدمات وبعيدة عن المراكز الصحية والأسواق والمدارس.
١٧.	١٠٨/٩ مقاطعة ٣٦ نهر ضامن	٤٠ دونم	واسط	القطعة تقع على بعد ٥٠٠م عن الشارع العام الى اليسار من سيطرة بغداد – واسط من الشارع العام وهي خالية من الشواغل .

الشركة العامة لتصنيع الحبوب

ت	القطعة او المقاطعة	المساحة	الموقع	الملاحظات
١	١/٨٥٥ مصلى	–	كركوك	–
٢	–	–	العطيفية	مجمع سكني لمنتسبي الشركة العامة لتصنيع الحبوب .
٣	مجمع افران بغداد	–	–	–

١١. قطاع الشباب والرياضة

يعد هذا القطاع وتوفر خدماته احد العناصر الأساسية لبيئة استثمارية ناجحة لذا يتعين على الحكومة تأمين هذا الجانب لتوفير الخدمات والرعاية للشباب كونها تمثل بعدا جوهريا لتحقيق المزيد من الإنتاجية ولجعل السكان ينعمون باستقرار ورفاه الشباب. فقد سعت الحكومة إلى توفر الخدمات والبنى التحتية وتوفير الفرص الاستثمارية للقطاع الخاص للدخول بصورة آمنة وفعالة في هذا القطاع الحيوي وبعد ان اطلقت العديد من السياسات والبرامج الناجعة، حيث شهد شباب العراق توسعاً فكرياً ورغبة حقيقية في تطوير الرياضة و بعد ان انطلقت مجالات الاستثمار في هذا القطاع والتوجه نحو إنشاء مراكز شبابية جديدة ومنتديات للشباب مما زاد من عدد هذه المراكز بشكل كبير خلال السنوات الثلاث الأخيرة وهناك مشاريع قيد التنفيذ في هذا القطاع .

الفرص الاستثمارية في قطاع الشباب والرياضة المعلنة من قبل وزارة الشباب والرياضة•

ت	اسم المشروع	الموقع	المساحة	المحافظة
١.	اقامة مشروع بليارد مع قاعة جم وصالة العاب الكترونية صغيرة مع كافتيريا الملحقة بها وانشاء عدد من المحلات للتجهيزات الرياضية	٢م٦٦٣/١٧ زعفرانية	٨ اولك ٢م٩,١٢	بغداد / الرصافة
٢.	ساحة متعددة الاغراض تخدم مختلف الانشطة الرياضية والشبابية	١٠٦٤/١ م ٦	-	بغداد / الرصافة
٣.	مجمع رياضي	١٦١٦٤/٤ م١١ مزرعة حمدي	٣,٥ دونم	بغداد / الرصافة
٤.	مجمع رياضي	٣٩/٥ م١١ مزرعة حمدي	١٥ اولك	بغداد / الرصافة
٥.	(قاعة تايكواندو) وقاعات رياضية	٤٠٩٢/٦م١٩ شماعية وكرع	١ دونم ١٥ اولك	بغداد / الرصافة
٦.	اكمال انشاء المسبح	٧/٣٠م١٨ حركاوي الشمالي	٨ دونم ١٣ اولك	بغداد / الكرخ
٧.	استثمار رياضي	١٠٠/٤م٥ ام التلول والجلاجة	٢ دونم	محافظة المثنى
٨.	استثمار رياضي مع استغلال الساحة المرادفة للساحة الرياضية في بناء اي منشأ استثماري يراه المستثمر مناسبا ويفضل منشأ رياضي	١٢٨٩/٥٦م١٩ ام العصافير	٣ دونم و ١٦ اولك	محافظة المثنى
٩.	للاستثمار الرياضي مع الاستفادة من الكافتريا والكوفي شوب والمكتبة الالكترونية والقاعات الرياضية ومسبح للكبار ومسبح للصغار والقاعة المغلقة وساحات اللعب الخارجية	١٣٨٦/٥٦م١٩ ام العصافير	٥دونم ١٦اولك	محافظة المثنى
١٠.	استثمار رياضي	٩/٥ م١٧ الهويشلي	١٣ دونم و١٦ اولك	محافظة المثنى
١١.	منتدى شباب السماوة مركز طبي رياضي متعدد الاغراض	١/٢م٥/ام التلول والجلاجة	٥ دونم	محافظة المثنى
١٢.	استثمار رياضي سياحي متعدد الاغراض	١/٢م٥ ام التلول والجلاجة	١ دونم	محافظة المثنى
١٣.	انشاء مسبح ترفيهي مع بناء كراج لوقوف سيارات الرياضيين وترميم البناية وتحويلها الى محلات رياضية	٥٢٣/١٨ م٣	١ دونم ٤ اولك	محافظة المثنى

• حسب كتاب وزارة الشباب والرياضة / دائرة الاستثمار والتمويل الذاتي / قسم النافذة الواحدة وخدمات المستثمرين المرقم ٧٧ في ٢٠٢١/١/١٨

١٤.	انشاء ساحات رياضية وملحقاتها	٧٠/ ٤ م ٢٢ ١٦/ ١م ٢٢ العميه	٢ دونم ١٦ اولك٣/ دونم و ١٢ اولك	محافظة المثنى
١٥.	توسيع وتسقيف وتشغيل وصيانة واستثمار المسابح واستغلال الارض الفارغة لانشاء فندق سياحي وقاعات متعددة الاغراض ومرافق سياحية	٧٢٩٥٢	٦٠دونم	النجف الاشرف
١٦.	انشاء مسبح مغلق وقاعة متعددة الاغراض ومحلات تجارية واي منشاءات اخرى	١٧٢٢٩/٢	٢دونم ٦اولك	النجف الاشرف
١٧.	اعادة تأهيل الملعب واستغلال الارض الباقية لمنشاءات رياضية	٢٤٩٨/٢	٢١دونم ٨اولك	النجف الاشرف
١٨.	اعادة تأهيل الملعب واستغلال الارض الباقية لمنشاءات رياضية	٧٣٣/١	١٢دونم	النجف الاشرف
١٩.	مجمع رياضي	١٥٨٠/١م٣ الحصوة	١ دونم و١٧ اولك و٧٧ م٢	النجف الاشرف
٢٠.	اعادة تأهيل الملعب واستغلال الارض الباقية لمنشآت رياضية	١٣٢٨ /١٩	١٤دونم ١٠٠٠م٢	النجف الاشرف
٢١.	انشاء قاعة متعددة الاغراض ومسبح وأي منشأ يخدم الرياضة	٤٠/٦م ٧ السهيلة	١دونم ٥اولك	النجف الاشرف
٢٢.	الموقع عبارة عن ملعب الهاشمية (٢٥٠٠ متفرج) وهو من المشاريع المنجزة والرؤيا الاستثمارية تتمثل في اعادة توسيع وتطوير وتشغيل واستثمار الملعب مع استغلال الاراضي المحبطة به لأي رؤى حسب اهداف الوزارة	٧/٩٢ م٣٧ الشرفة والهاشمية	١١ دونم و١٤ اولك و٦٨ م٢	بابل
٢٣.	اعادة توسيع وتطوير وتشغيل واستثمار القاعة الرياضية	١١٧٩ م١٣ مركز ابو سديرة	٢ دونم و٤ اولك	بابل
٢٤.	اعادة توسيع وتطوير وتشغيل واستثمار القاعة الرياضية	٢٤/٢٢٤م٣٠ قضاء القاسم (جوذرية)	(٦٠* ٥٠) م٢	بابل
٢٥.	ملعب المسيب الرياضي	٩/١٠٥ م ١٧ جيلاوية	١٦ دونم (جزء)	بابل
٢٦.	قطعة ارض رياضية	٦٤/٥ م٩ هور حسين	٦دونم	بابل
٢٧.	قطعة ارض	١١٥٦/١٧ م٢٤ الزرفية	٦ دونم ٢٢ اولك	بابل
٢٨.	ملعب خماسي ثيل صناعي	٢٠٥١/١ م٣ البدع الكبير	٢٤ اولك و٢٦ م (جزء)	بابل
٢٩.	بناية قديمة	٧٨٧/٨ م١٧ الشاخة والعودة	١٤ اولك و٧٦ م	بابل
٣٠.	مجمع رياضي	٣٣٦/١٧ م٣٧	١ دونم و٣ اولك و٨٠,٩٤ م٢	بابل
٣١.	يمكن استثمار الملعب للبطولات الكروية وبناء محلات للتجهيزات الرياضية	٣/١٠ م٢٧ الركاع	٢٠ دونم	ديالى

٣٢.	استثمار ملعب للبطولات الكروية وبناء محلات للتجهيزات الرياضية	٢٢/٣ م٤ البازول	٥ دونم	ديالى
٣٣.	استثمارها في اقامة بطولات كروية رياضية	٩/١٠٥٩ م١٨ العثمانية	-	ديالى
٣٤.	استثمارها في اقامة بطولات كروية رياضية	٥٤٦/٢ م٨٢ كصب	٣٤١٧ م٢	ديالى
٣٥.	استثمارها في اقامة بطولات كروية رياضية	٣٩٢٨/٢ م١ ساطي	٣٠٠٠ م٢	ديالى
٣٦.	استثمارها في اقامة بطولات كروية رياضية	٨٢ م٥١ السندية	٦ دونم ٢١ أولك	ديالى
٣٧.	استثمارها في اقامة بطولات كروية رياضية	٢٧٧/٣ م٣٩ خرنابات	١١٢٥٠ م٢	ديالى
٣٨.	بناء مدينة مائية	١٠٥٧٨/٢ م٢٧ الكاطون	٢٥دونم	ديالى
٣٩.	بناء ملعب او مسبح مغلق	٢١٠٣/٢٣ م٣١ام الكرامي	٧ دونم	ديالى
٤٠.	مدينة رياضية متكاملة	جزء من ٢ م٢١ مهردار	٩١٤ دونم ٢٠ اولك	ديالى
٤١.	انشاء ملعب خماسي في لجنة طلائع قرة تبة	١٦٠٣/٣١٥ م٥٤ قرة تبه	١١ اولك و٥٨ م٢	ديالى
٤٢.	انشاء ملعب اولمبي وملعب خماسي وقاعات العاب رياضية ترفيهية وانشطة رياضية اخرى	٢٠٢٨/١ م٥٧ عليبات	١ دونم ز٩٧,٥٠ م٢	ديالى
٤٣.	قطعة ارض مجاورة لبيت الشباب	١٢٢١/٣ م١٩ خان اللؤلؤة	٦٨٤ م٢	ديالى
٤٤.	انشاء مسبح ترفيهي	٢٩٣٦/٣ م٦١	٥ دونم ٤ اولك	كربلاء المقدسة
٤٥.	مسبح ترفيهي مغلق و قاعات رياضية و ساحة كرة القدم	٤٧٩٣/١ م٢١ الحيدرية	٥ دونم ٢١ اولك	كربلاء المقدسة
٤٦.	استثمار رياضي	٤٢٨/٢٦ م٥١	٦دونم ١٠ اولك	كربلاء المقدسة
٤٧.	منتجع سياحي ومدينة العاب	٥١٨٣٩/٣ م/ ٦١ جزيرة	٦٠ دونم ١١ اولك و٤٤م٢	كربلاء المقدسة
٤٨.	ساحة كرة قدم او انشطة رياضية مختلفة	٥١٨٤٨/٣ م٦١ جزيرة	٥ دونم ١ اولك	كربلاء المقدسة
٤٩.	انشطة رياضية مختلفة	٨٨٠/١ عاتيه	٣ دونم	كربلاء المقدسة
٥٠.	استثمار رياضي (ساحة كرة قدم)	١٥١١/٣ م٢١ حيدرية	جزء من المساحة الكلية ٨ دونم ٢٤ اولك	كربلاء المقدسة
٥١.	يكون استثمار كلي للقاعة او اي اضافة يقدمها المستثمر بما يخدم اهداف الوزارة	٩٨٠/١ م٦٧ الهاشمية	١ دونم و٢٠اولك	كربلاء المقدسة
٥٢.	مجمع رياضي	١/٥٠ م٢٧ ابو عصيد	٩٦٣ م٢	كربلاء المقدسة
٥٣.	انشاء ملعب ثيل صناعي مع المدرجات	رمادي – منطقة زنكورة ٣٨٦٥٤/٨٣ م٤٧ حصوة الشامية	٥ دونم	الانبار

٥٤.	انشاء ملعب ثيل صناعي مع المدرجات	رمادي – الدوار – قرب مدرسة الإرادة١٤٦/٧٤ م٣٧ الكرغولية	٩ دونم	الانبار
٥٥.	انشاء ملعب ثيل صناعي مع المدرجات	الرمادي – زنكورة ١٠٢/٣٥ م٣٩ الدوار	٤ دونم	الانبار
٥٦.	انشاء ملعب ثيل صناعي مع المدرجات	الخالدية الحبانية ٤٠/ ١٣٥٣ م٤٧ حصوة الشامية	٣٠ دونم	الانبار
٥٧.	انشاء المدينة الرياضية في الحبانية	الحبانية ٤/ ١٣٦٤ م٤٧ حصوة الشامية	٦٠٠ دونم	الانبار
٥٨.	انشاء مسبح اولمبي	رمادي – الصوفية ٧/ ٤ م٧٧ شواطئ الصوفية	٩ دونم	الانبار
٥٩.	انشاء ملعب ثيل صناعي مع المدرجات	٢٤/٢٩ م١٢ البو عبيد	٧ دونم	الانبار
٦٠.	قاعة مغلقة سعة ١٠٠٠ متفرج	٦٦/ ٦٠٢٠ م٤ زوية الذبان	٢ دونم ٢٠ اولك	الانبار
٦١.	انشاء ملعب ثيل صناعي مع المدرجات	رمادي – منطقة زوية الشرقية قرب الناحية ٥١٢٧/١م٣٧ الجيل	١٦ دونم	الانبار
٦٢.	اعادة انشاء ملعب رياضي سعة (١٥٠٠٠) متفرج	٦٤٣/٤٠ م٢٩ تل الرعيان	٣٠ دونم	الانبار
٦٣.	انشاء ملعب ثيل صناعي مع المدرجات	قضاء هيت منطقة اليطامية طريق هيت – حديثة ٣/٤٠ م٢٧	٧ دونم ١٢ اولك	الانبار
٦٤.	مشروع رياضي	٥٦١٥/٩ م ١	٥ دونم ٢١ اولك	الانبار
٦٥.	تأهيل القاعة لتكون ودعم الحركة الرياضية	١٨٩٠٩/٨٣ م٤٧ حصوة الشامية	٣ دونم	الانبار
٦٦.	انشاء ملاعب رياضية و مسبح مغلق و قاعات رياضية و شبابية و بناية للطب الرياضي و الشبابي	٢٨٩٥٠/٩ م ١ جبيل خراب	١٢ دونم ٦ أولك	الانبار
٦٧.	محلات رياضية عدد ١٠ على جزء من القطعة	٣٤٦٩/٥٥ م٢١ ديوم الريحانة	-	الانبار
٦٨.	بيت الشباب والرياضة	مركز المحافظة مقابل دائرة التقاعد ٧٢٣/١٠م٥ وادي شيشين	٧ دونم ٢١ اولك	صلاح الدين
٦٩.	ملعب الحجاج	مركز ناحية الحجاج الشارع العام ٤٤/م٢٢ الحصاد والكوز	مساحات مختلفة	صلاح الدين
٧٠.	ملعب الدور	١٦٧٢/١٦٢ م٣٢ تل البنات	مساحات مختلفة	صلاح الدين
٧١.	ملعب سعد	٥٧٦٤/٤٩ م٣٤	مساحات مختلفة	صلاح الدين
٧٢.	دار فنون قديم	مركز المحافظة شارع البلدية ٢/٢٤١٣/٢ م٧ مطاردة	-	صلاح الدين
٧٣.	فندق لاستقبال الوفود الرياضية (بيت الطلائع الاول)	٤٤٨٤/الشرقية	١٨ اولك و ٢٠ م٢	صلاح الدين

٧٤.	ملعب الطوز	الطوز الشارع العام مدخل القضاء ٤٧/١/م بصاص	مساحات مختلفة	صلاح الدين
٧٥.	انشاء قاعات متعددة الاغراض لممارسة الانشطة الرياضية و العلمية و الثقافية	٢/ ١٤٨٥٢م٧ مطاردة	١ دونم و ٥ اولك	صلاح الدين
٧٦.	قطعة ارض (المدينة الرياضية)	١/٧٤٢٥م٤٥ ام حلانه	٢٠ دونم	واسط
٧٧.	ملعب خماسي مع ملحقاتها	واسط - قضاء العزيزية قرب شارع بغداد الكوت الرئيسي ١/٧/ م١٩ /العشار	٥ دونم	واسط
٧٨.	قطعة ارض في زرباطية ملعب خماسي مع الخدمات	واسط – بدرة – ناحية زرباطية جزء من قطعة ارض في زرباطية ٩٥/١ /١ جزمان	٤ دونم	واسط
٧٩.	قاعة مغلقة مع الخدمات	واسط – قضاء الحي – ناحية البشائر/١/٣٠/١٦/بهية	٢دونم ١٦ اولك	واسط
٨٠.	قاعة مغلقة متعددة الاغراض	واسط – ناحية الدبوني ٢٩٤/٢-٢٩٥٣٢/٢/ الدبوني	٢ دونم ٦ اولك	واسط
٨١.	قطعة ارض ضمن ملعب الموفقية	١٤٦٣/١ ٨/الخميسية (ملعب الموفقية)	١ دونم	واسط
٨٢.	انشاء مسبح ترفيهي مع ملعب خماسي في ناحية الدجيلي	الكوت – ناحية الدجيلي١٥/ ٤٧/١٤٤٣/ نصف الدجيلي (ملعب الدجيلي)	٦ دونم	واسط
٨٣.	قطعة ارض (المدينة الرياضية)	قضاء الكوت منطقة الحوراء قرب نهر دجلة والمجمع السكني ١/٧٤٢٥م ٤٥ أم حلانه	٤ دونم	واسط
٨٤.	المدينة الرياضية انشاء قاعة مغلقة سعة ٢٠٠٠متفرج لتطوير الالعاب الرياضية	١/٧٤٢٥م ٤٥ أم حلانه	٤ دونم	واسط
٨٥.	(ملعب النعمانية القديم) ملعب ٥٠٠٠ متفرج	واسط – قضاء النعمانية ٢٥٣٥/٦ ١٨/ البغيلة	٢٣دونم ٧ اولك	واسط
٨٦.	مجمع رياضي وشبابي يتضمن ملعب كرة قدم وساحة خماسي ومحلات تجارية.	١/ ٢٦٣٣ الغريباوية	٢٠ دونم ٩ اولك	واسط
٨٧.	استثمار ملعب البشائر (٥٠٠) متفرج ثيل صناعي مع ساحة تصلح كملعب خماسي	٢٦/١ م١٦ بهية	١٠ دونم ١٩ اولك	واسط
٨٨.	قطعة ارض مخصصة للرياضة	١٦٦/٣ م٤٦ نصف الدجيلة	٣ دونم	واسط
٨٩.	ملعب الشحيمية	١٨٤٠/٢ م ٦ الجزيرة	١٢ دونم و٥ اولك	واسط
٩٠.	مسبح واسط الاولمبي	٥/١ م٤٦ / نصف الدجيلة	-	واسط
٩١.	انشاء ملعب خماسي لحاجة المنطقة ووجود كثافة سكانية عالية او حسب رغبة الوزارة والمستثمر	واسط /قضاء الكوت / منطقة حي الجهاد ٤٤/٢٥١٣/٢/ السفحة	٤٣ اولك و٧١م٢	واسط
٩٢.	قطعة ارض	قضاء الكوت مجاور المدينة الرياضية ٢/٢٩٤٨ م٤٥ ام حلانه	١٠ اولك	واسط

٩٣.	مسبح واحد حزيران مع ملاعب خارجية ارضية تارتان عدد(٣) مع ملعب ثيل صناعي خماسي	قرب مركز شرطة العدالة ٤٦٢٥/٥١٠ م٣٩	٤دونم ١٠أولك	كركوك
٩٤.	قطعة ارض	٦٩١/٤ م٥٣ خاصة تيماري	٩ دونم و٢٣ اولك و٨٦ م٢	كركوك
٩٥.	مسبح نظامي مع قاعات رياضية متعددة الاستخدام والانشطة	١٦٩٨/١٠٠ م٣٦ داقوق	٦ دونم ٢٦ اولك	كركوك
٩٦.	قطعة ارض (انشاء مجمع تجاري ورياضي)	٧/٤٦ م ٥٣ خ.ت	٨ دونم	كركوك
٩٧.	مسبح نظامي مع قاعات متعددة الاستخدامات	٣/٦١٩ بريادي	١,٥ دونم	كركوك
٩٨.	ملعب خماسي النور	٢٩١/٤ م٥٣	٨ اولك و١٥ م٢	كركوك
٩٩.	انشاء مسبح مغلق	٥٦٢/٣٨٣ م٤١ تازة	١ دونم و٦ اولك و٦٤,١٤ م٢	كركوك
١٠٠.	بيت الشباب	٥٩٠٥/١١٠ جزيرة	١ دونم و٩ اولك و٣ م٢	ذي قار
١٠١.	الملعب قديم ويحتوي مدرجات قديمة وتتوفر ضمن القطعة مساحات كبيرة يمكن استخدامها لانشاء مسبح وساحة متعدده الاغراض وملحقات شبابية ترفيهية	١٢٧٥/١١ التفيج	٣٢دونم ١٣ اولك	ذي قار
١٠٢.	مدينة مائية مرافق ترفيهيه	لعدد(٣,٢٤,٢٥) ثلاث سندات (١ م ٩٨-١ / م٩٧-١ م٩٦	٨٣٠ دونم	ذي قار
١٠٣.	مجمع رياضي	٤٩٥٦٦/١١٠	٥ دونم و١ اولك	ذي قار
١٠٤.	مسبح ومول تجاري	١٥٣٨ م ١٧ تموز	مساحات مختلفة	ذي قار
١٠٥.	منتدى رياضي/ قلعة سكر	٤٠٥ / ١٠٥٥ السراي	مساحة فارغة ٦٣٢م٢	ذي قار
١٠٦.	ملعب كرة قدم (٥٠٠٠) متفرج	٤٤٩/٥ الصلبة	ـــــــ	ذي قار
١٠٧.	ارض رياضية	جزء من ١٠٠٩/٣٩ و ١٠١٠/٣٩ م/٥ المنفهان	ـــــــ	الديوانية
١٠٨.	ارض رياضية	١٣٥ / ٩٥٩ مقاطعة ٧٤ صاحي ابو حلان	١ دونم ٥ اولك	الديوانية
١٠٩.	قاعات رياضية	جزء من ٥٦/٢٦ م/١٨ صدر اليوسفية	٢ دونم ١٣ اولك	الديوانية
١١٠.	قاعة مغلقة في حي رمضان	٧٤/٤٤ م٢ البو صالح	-	الديوانية
١١١.	جزء منها ملعب عفك الرياضي وجزء اخر عدد من المحلات التجارية	٢٤٢٢/٢ م٢ ام العظام	١٨ دونم ٢٢ اولك	الديوانية
١١٢.	قاعة مغلقة وساحة تاراتان	جزء من ٤١٧٨/٢ م٢ ام العظام	-	الديوانية
١١٣.	ملعب آل البدير	٤٨٥/٩ م٤ البدير	-	الديوانية
١١٤.	ملعب نفر الرياضي	٣٩٠/٣٤ م١٥ نفر	-	الديوانية
١١٥.	ملعب ملعب رياضي + قاعة مغلقة	١٠١١/٣٩ م٥ المنفهان	١٢ دونم ١ اولك	الديوانية
١١٦.	ملعب غماس	٧٤٠/٥٠٦ الغرب	٢٣ اولك	الديوانية
١١٧.	استثمار المنشأ بالكامل مع التطوير والتأهيل بما يساهم بعوامل الجذب للشباب	٢٣٣٦/١٨	٨ اولك	ميسان
١١٨.	استثمار للقاعة المغلقة	١٤٦٧/١١٠	١٦١٠ م٢	ميسان

١١٩.	مبنى مكون من طابقين يضم فعاليات شبابية ورياضية مع الملحقات وساحة العاب خارجية	١٨٥٣/١٠٨	٢ دونم و ٥ اولك	ميسان
١٢٠.	انشاء ملعب سعة ٢٠٠٠ متفرج مماثل للملاعب المنفذه في باقي الاقضية والنواحي	٧٨٤/٤٠ م٦	١١ دونم ١٣ اولك	ميسان
١٢١.	قاعة k-Span	٣٥٠٠/١٠ م/٥٢ قوجاق	-	نينوى
١٢٢.	قاعة k-Span	٢٢٠٩/١ م/ ٣٩ حاوي الكنيسة	-	نينوى
١٢٣.	قطعة ارض	٥/٤٣٢ جوار الموصل	٢٣ اولك و٣٦,١٥ م٢	نينوى
١٢٤.	جزء من قطعة ارض (محال جزء)	٢/٢٧٥ م٤٠ قاضية	جزء مخصص	نينوى
١٢٥.	دار الضيافة	٤٣٢ / ١٠ جوار الموصل	ــــــــ	نينوى
١٢٦.	مسبح الشلالات	٤٥/ ٤٦ أولمش	ــــــــ	نينوى
١٢٧.	مشروع رياضي	٢٧٦٠/ ١٠ م٥٢ قوجاق	١ دونم ٨اولك	نينوى
١٢٨.	مشروع رياضي	٨ م٤٧ منكوبة الجديدة	١ دونم	نينوى
١٢٩.	قاعدة رياضية متعددة الاغراض	١٨٠/ ٧٠٦و ١٨٠/٧و١٨٧/١و ١٨٠/٤/م٤١ الشمالية	ــــــــ	نينوى
١٣٠.	مجمع رياضي متكامل مع مسبح ومحلات تجارية	١٠٠٦/٢ م ٤٣ جيله	-	نينوى
١٣١.	انشاء مسبح مغلق	٥٠٤/ ٣٠م ٤٢ نينوى الغربية	١ دونم	نينوى
١٣٢.	انشاء ملعب خماسي ومدينة العاب ومحلات تجارية	٨/٦ م٣٨ جديدة المفتي	-	نينوى
١٣٣.	المدينة الرياضية	٨٤٩ القبلة/القبلة قرب جسر الزبير	٥٨٥ دونم	البصرة
١٣٤.	مشروع رياضي	٧٦٢/١ م٦١طلاع الحمزة قضاء ابو الخصيب/ قرب معهد الصناعة	٤ دونم ٢٠ اولك	البصرة
١٣٥.	مشروع رياضي	٢٣٥٩/٣٧م٢٧ الاكوات ارض شاغرة قضاء شط العرب مقابل الجامعة القديمة قضاء شط العرب مقابل الجامعة القديمة	٦ دونم ١٠ اولك	البصرة
١٣٦.	مشروع رياضي	٥٨٤/١/م٦٣ الدير/ارض شاغرة البصرة – قضاء الدير – نادي الدير الرياضي البصرة – قضاء الدير	١ دونم ١١ اولك	البصرة
١٣٧.	مشروع رياضي	١١٩٤/١٥ م /٦١ طرة بني منصور ارض شاغرة قضاء المدينة /ناحية الامام الصادق	٣ دونم ٨ اولك	البصرة
١٣٨.	مشروع رياضي	١٧٥ /٦٠٤ م/١٥ الصويلح (ارض تابعة لمنتدى الشرش) البصرة – قضاء القرنة	٢ دونم	البصرة

١٣٩.	مشروع رياضي	٢/١٧م٥٣ النصير(ارض شاغرة) قضاء القرنة	١٠ دونم	البصرة
١٤٠.	مشروع رياضي	١٧٥/ ٦٠٥ و١٧٥/ ٦٠٤م الصويلح مسبح منتدى الشرش قضاء القرنة الشارع العام	١ دونم - ٣٩ اولك	البصرة
١٤١.	ملعب النشوة ثيل صناعي ٥٠٠ متفرج	ناحية النشوة / قرب مركز الناحية /١١٥/١٣٤ م ٢٤	١٢ دونم	البصرة
١٤٢.	ملعب اسود الرافدين ٢٠٠٠ متفرج	البصرة / ابي الخصيب قرب صناعية حمدان / الشارع العام/٦/٢٩٣م٤١ بلد محزم	١٦ دونم	البصرة
١٤٣.	ملعب حي الحسين ١٠٠٠ متفرج	حي الحسين قرب مبنى قصر الضيافة/ ١/٢١٠٧ الرباط الكبير	١٢ دونم	البصرة
١٤٤.	قاعة شط العرب المغلقة ١٠٠٠ متفرج	قضاء شط العرب مقابل جامعة البصرة القديمة/٢٣٦١/٣٧ م الاكوات	٣ دونم ١١ اولك	البصرة
١٤٥.	قاعة الزبير المغلقة ١٠٠٠ متفرج	قضاء الزبير قرب الجمعية الفلاحية/١٧٠٠ م الكوت	٧ دونم ١٨ اولك	البصرة
١٤٦.	جزء من ارض شاغرة ملاصقة لقصر الضيافة والمسبح الاولمبي	البصرة – حي الحسين/ ١/٢١٠٧ م الرباط الكبير	٢ دونم	البصرة
١٤٧.	مشروع رياضي	ارض شاغرة ٢٠٧١/١٢٩٥٦البصرة / ساحة سعد / مقابل الكراج الموحد	١ دونم	البصرة
١٤٨.	مشروع رياضي	جزء من مساحة كلية (قطعة ارض) ١/٢١٠٧م الرباط الكبير البصرة / حي الحسين اول لاين / كلية التربية الرياضية	٢٠ اولك ٤٥م٢	البصرة
١٤٩.	مشروع رياضي	جزء من مساحة كلية مجاورة لمنتدى شباب الشرش ١٧٥/٦٠٤ م ١٥ الصويلح البصرة / قضاء القرنة / مجاور منتدى الشرش الرياضي	١ دونم	البصرة
١٥٠.	مشروع رياضي	جزء من مساحة كلية١/٢١٠٧ م الرباط الكبير البصرة / حي الحسين اول لاين / كلية التربية الرياضية	٢,٥ دونم	البصرة
١٥١.	مشروع رياضي	بناية قصر الضيافة ١/٢١٠٧ الرباط الكبير/ بناية قصر الضيافة	ــــــــــــ	البصرة
١٥٢.	ملعب الزبير الرياضي	١٨١٥ / ٥٢٠ كوت، البصرة - الزبير	ــــــــــــ	البصرة

١٢. قطاع الزراعة

سبق للقطاع الزراعي ان حقق نسب ملحوظة الى الناتج المحلي الاجمالي وذلك لتوفر المقومات الأساسية لنجاح الزراعة حيث السهول الخصبة وتوفر مياه نهري دجلة والفرات والأراضي الواسعة سواء كانت ديمية او مطرية وكذلك وجود كميات جيدة من مصادر المياه مع توفر الإمكانات البشرية والمادية الأخرى لذا فان العراق اعتبر سلة لغذاء الشرق الأوسط ومصدر لمختلف المنتجات الزراعية، لكن هذا القطاع تراجع في الربع الأخير من القرن الماضي بسبب الإهمال وسوء إدارة الموارد المائية وتزايد عدد السكان وبالرغم من هذه التحديات فان هذا القطاع استمر في لعب دور مهم في الاقتصاد العراقي لإمكانيته في توظيف العمالة وقد بلغت نسبة مساهمة في الناتج المحلي الاجمالي ، في حين هناك ما يقارب (٣,٣٢١,٢٢٣) دونم معلنة من قبل وزارة الزراعة، وجميع هذه الأراضي مهيأة للاستثمار في هذا القطاع.

ان هذا القطاع يعد قطاعا واعدا في مجال الاستثمار من حيث تعدد الفرص الاستثمارية وتنوعها وفي ظل وجود مقومات إنجاح العمل في هذا القطاع بما يؤمن تنوع سلة الغذاء وتوفير امن غذائي نسبي عبر الاستثمارات الزراعية بكل أنواعها.

جدول يبين اعداد ومساحات الفرص الاستثمارية الزراعية في محافظات العراق لعام ٢٠٢٠-٢٠٢١•

ت	المحافظة	اعداد الفرص	المساحات الكلية المعروضة للاستثمار / دونم
١	بغداد/الكرخ	٢٩	٣١٨٢١
٢	بغداد/الرصافة	-	-
٣	نينوى	٣	٨٣٠٠
٤	كركوك	-	-
٥	صلاح الدين	٥	٣١١٠٠
٦	الانبار	٩	٨٠٧٠٠٠
٧	بابل	-	-
٨	ديالى	٥٣	٢٥٩٠٧٠
٩	واسط	٤١	٤٠٦٥١٢
١٠	كربلاء المقدسة	٣	٣١٥٠٠٠
١١	النجف الاشرف	٤	٨٠٠٠٠٠
١٢	الديوانية	٢٣	٨٠٦٠٥
١٣	ذي قار	١٠	٢٩٩٠٨
١٤	المثنى	١	٤٠٠٠٠٠
١٥	ميسان	٢١	١٣٠٠٠٠
١٦	البصرة	٧	٢١٩٠٧
	المجموع الكلي	**٢٠٨**	**٣٣٢١٢٢٣**

• حسب كتاب وزارة الزراعة / دائرة الاستثمارات الزراعية/ ٣١٧ في ٢٠٢٠/٢/١٧

الأراضي المهيأة للاستثمار الزراعي في محافظة بغداد /الكرخ لعام ٢٠٢٠-٢٠٢١

ت	القضاء	الناحية	رقم القطعة	رقم المقاطعة	المساحة / دونم	الجنس	توفر الحصة المائية من عدمها	مصدر المياه	طريقة الارواء	عمق المياه الجوفية	تحليل التربة		صلاحية المياه الجوفية وفق معايير الصلاحية العالمية والمحلية للزراعة	الموقع من حدود المشاريع الاروائية	الاحداثيات x y	الملاحظات
											PH	نسجة التربة				
١	-	-	١/١٦قسم ٩٦	٤/كرارة	-	-	-	-	-	-	-	-	-	-		هذه المساحات مشمولة بقرارات ازلام النظام السابق منها القرار رقم ٨٨ لسنة ٢٠٠٣ والقرار رقم ٧٢ لسنة ٢٠١٧
٢	-	-	١٥٦/٢	١٧/سويب	-	-	-	-	-	-	-	-	-	-		
٣	-	-	٥/١٦	٤/كرارة	-	-	-	-	-	-	-	-	-	-		
٤	-	-	٦،١٢/٢١٧ ،١١متروكة	١٥/الدهنة	-	-	-	-	-	-	-	-	-	-		
٥	-	-	٩قسم١٥	١٤/عكركوف	-	-	-	-	-	-	-	-	-	-		
٦	-	-	٨/١	١٤/عكركوف	-	-	-	-	-	-	-	-	-	-		
٧	-	-	٩	١٤/عكركوف	-	-	-	-	-	-	-	-	-	-		
٨	-	-	٢٠/٣	١٥/الدهنة	-	-	-	-	-	-	-	-	-	-		
٩	-	-	١	١٥/الدهنة	-	-	-	-	-	-	-	-	-	-		
١٠	-	-	١	٨/عكابية	-	-	-	-	-	-	-	-	-	-		
١١	-	-	٣/١٧	٤/كرارة	-	-	-	-	-	-	-	-	-	-		

ت	القضاء	الناحية	رقم القطعة	رقم المقاطعة	المساحة / دونم	الجنس	توفر الحصة المائية من عدمها	مصدر المياه	طريقة الارواء	عمق المياه الجوفية	تحليل التربة		صلاحية المياه الجوفية وفق معايير الصلاحية العالمية والمحلية للزراعة	الموقع من حدود المشاريع الاروائية	الاحداثيات x y	الملاحظات
											PH	نسجة التربة				
١٢	-	-	٥/٦ قسم١٠١	٤/كرارة	-	-	-	-	-	-	-	-	-	-		هذه المساحات مشمولة بقرارات ازلام النظام السابق منها القرار رقم ٨٨ لسنة ٢٠٠٣ والقرار رقم ٧٢ لسنة ٢٠١٧
١٣	-	-	١٠	١٥/لدهنة	-	-	-	-	-	-	-	-	-	-		
١٤	-	-	١٥٣/١	١٠/ابودشير	-	-	-	-	-	-	-	-	-	-		
١٥	-	-	-	١٧/سويب	-	-	-	-	-	-	-	-	-	-		
١٦	-	-	١/٧٠	١٥/الدهنة	-	-	-	-	-	-	-	-	-	-		
١٧	-	-	٦٨/١	١٥/الدهنة	-	-	-	-	-	-	-	-	-	-		
١٨	-	-	٦٥/١	١٥/الدهنة	-	-	-	-	-	-	-	-	-	-		
١٩	-	-	٣/٩	١٥/الدهنة	١٤	-	-	-	-	-	-	-	-	-		
٢٠	-	-	١/٧١	١٥/الدهنة	-	-	-	-	-	-	-	-	-	-		
٢١	-	-	٤/٣	١٩/غزالية	١٠	-	-	-	-	-	-	-	-	-		
٢٢	-	-	٢/٣	١٥/الدهنة	-	-	-	-	-	-	-	-	-	-		
٢٣	-	-	١	٤/كرارة	-	-	-	-	-	-	-	-	-	-		

ت	القضاء	الناحية	رقم القطعة	رقم المقاطعة	المساحة / دونم	الجنس	توفر الحصة المائية من عدمها	مصدر المياه	طريقة الارواء	عمق المياه الجوفية	تحليل التربة		صلاحية المياه الجوفية وفق معايير الصلاحية العالمية والمحلية للزراعة	الموقع من حدود المشاريع الاروائية	الاحداثيات x y	الملاحظات
											PH	نسجة التربة				
٢٤	-	-	٣٥/٣	١٥/الدهنة		-	-	-	-	-	-	-	-	-		هذه المساحات مشمولة بقرارات ازلام النظام السابق منها القرار رقم ٨٨ لسنة ٢٠٠٣ والقرار رقم ٧٢ لسنة ٢٠١٧
٢٥	-	-	بلا	٨/عكابية		-	-	-	-	-	-	-	-	-		
٢٦	-	-	١٩٨/٢	١٥/الدهنة	١٠	-	-	-	-	-	-	-	-	-		
٢٧	-	-	١/٦٩	١٥/الدهنة		-	-	-	-	-	-	-	-	-		
٢٨	-	-	١٧/٥	٨/عكابية		-	-	-	-	-	-	-	-	-		
٢٩	-	-	١/٦٧	١٥/الدهنة		-	-	-	-	-	-	-	-	-		
عدد الفرص							٢٩									
مجموع المساحة الكلي/دونم							٣١٨,٢١									

وفق كتاب مديرية الزراعة بغداد/ الكرخ المرقم ١٦٨٩٦ في ١١/ ٢٠١٩/١٢

الأراضي المهيأة للاستثمار الزراعي في محافظة نينوى لعام ٢٠٢٠-٢٠٢١

ت	القضاء	الناحية	رقم القطعة	رقم المقاطعة	المساحة /دونم	الجنس	توفر الحصة المائية	مصدر المياه	طريقة الارواء	عمق المياه الجوفية	تحليل التربة		صلاحية المياه الجوفية حسب معايير الصلاحية العالمية والمحلية للزراعة	الموقع من حدود المشاريع الاروائية	الاحداثيات x y	الملاحظات
											PH	نسجة التربة				
1	سنجار	مركز سنجار	1/18	١٨/ سيتو	200	صخرية للغابات	غير متوفرة	آبار	واسطة	اقل من ١٠٠ متر	9.6	جبسية	صالحة ٢٥٠٠ مليموز	٩٠كم عن مشروع ري الجزيرة	X:429180 Y:3621550	مساحة مخصصة لمشاريع الثروة الحيوانية
2	سنجار	ناحية القيروان	1/2	١٩/ام الشبابيط	100	صبخة للمشاريع	غير متوفرة	آبار	واسطة	80-١٠٠ متر	9.7	جبسية	صالحة اكثر من ٢٠٠٠ مليموز	٩٠كم عن مشروع ري الجزيرة	X:429100 Y:3621500	مساحة مخصصة لمشاريع الثروة الحيوانية
3	سنجار	مركز سنجار	18	٨٥/ جبل سنجار	8000	صبخة للمشاريع	غير متوفرة	آبار	واسطة	100-١٢٠ متر	8.5	كلسية	صالحة اقل من ٢٠٠٠ مليموز	٩٠كم عن مشروع ري الجزيرة	X:442000 Y:3621410	مخصصة لإنشاء غابات
عدد الفرص					3											
مجموع المساحة الكلي / دونم					8300											

- وفق كتاب مديرية الزراعة في محافظة نينوى المرقم١٤٣١٧ في ٢٠١٨/٩/٢٦

الأراضي المهيأة للاستثمار الزراعي في محافظة صلاح الدين لعام ٢٠٢٠-٢٠٢١

ت	القضاء	الناحية	رقم القطعة	رقم المقاطعة	المساحة / دونم	الجنس	توفر الحصة المائية من عدمها	مصدر المياه	طريقة الارواء	عمق المياه الجوفية	تحليل التربة		صلاحية المياه الجوفية وفق معايير الصلاحية العالمية والمحلية للزراعة	الموقع من حدود المشاريع الاروائية	الاحداثيات x y	الملاحظات
											PH	نسجة التربة				
١	الدور	الدور	٤٧-٤٨-٤٩-٥٠	٧٨/ اراضي سويدة	١٠٠٠٠	رملية	غير متوفرة	ديمية	-	١٠٠ متر	-	-	-	-	-	-
٢	الدور	الدور	٩٧	٧٤/ ام جدح	٥٠٠٠	زراعية	غير متوفرة	ديمية	-	١٠٠ متر	-	-	-	-	-	-
٣	الدجيل	شيخ جميل	٣/١٨	٤١/الشيخ جميل	١٥٠٠	زراعية	متوفرة	مشروع	سيح	-	-	-	صالحة	-	-	تم التعاقد مع المستثمر باسم حامد وشركائه
٤	بلد	الضلوعية	١٠٥و١٠٤و١٤و٧٢	٣٤و٣٩و٤٠و٣٨	١٠٦٠٠	زراعية	متوفرة	-	سيح	-	-	-	غير صالحة	-	-	عقد مشاركة من قبل دائرة البحوث الزراعية وشركة سهل الرافدين
٥	بلد	الضلوعية	٣٣و٢٥و٢٢و١٤	٤١و٤٠	٤٠٠٠	زراعية	متوقرة	نهر العظيم	سيح				غير صالحة			مشروع الضلوعية تالشمالي
						٥										
						٣١١٠٠										

عدد الفرص ٥

مجموع المساحة الكلي / دونم ٣١١٠٠

لم يرد الينا تحديث من قبل مديرية الزراعة وتم اعتماد المعلومات/ وفق كتاب المديرية المرقم ١٠٢١٩ في ٦/ ١١/ ٢٠١٨

الأراضي المهيأة للاستثمار الزراعي في محافظة الانبار لعام ٢٠٢٠-٢٠٢١

ت	القضاء	الناحية	رقم القطعة	رقم المقاطعة	المساحة / دونم	الجنس	توفر الحصة المائية من عدمها	مصدر المياه	طريقة الارواء	عمق المياه الجوفية	تحليل التربة		صلاحية المياه الجوفية وفق معايير الصلاحية العالمية والمحلية للزراعة	الموقع من حدود المشاريع الاروائية	الاحداثيات x y	الملاحظات
											PH	نسجة التربة				
١	القائم	-	٤٩/١ و٢٧	٢٤/كلبان الطيارة و٢٢/ديوم الدير	١٠٧٢٠٠	ارض صحراوية	متوفرة	-	واسطة	-	٧,٧٨	مزيجية رملية	صالحة	تبعد ٥ كم عن نهر الفرات	X:166909 Y:3843882	-
٢	القائم	-	٤٣	٢٠/ديوم جباب الغربية	١١٦٠٠٠	ارض صحراوية	متوفرة	-	واسطة	-	٧,٢٧	مزيجية	صالحة	تبعد ٥ كم عن الفرات	X:179951 Y:3793720	-
٣	حديثة	-	١	٧١/ديوم الجزيرة الوسطى	١٤٠٠٠	ارض صحراوية	غير متوفرة	مياه جوفية	واسطة	١٠٠ متر	٦,٦٦	مزيجية رملية	صالحة	تبعد ١٢ كم عن بحيرة القادسية	X:279047 Y:3805631	-
٤	الفلوجة	الصقلاوية	١/٥٠٩٤	٣٦/ الجبل	٧٠٠٠	ارض صحراوية	غير متوفرة	مياه جوفية	واسطة	-	٨,٤	مزيجية طينية رملية	صالحة	-	X:379659 Y:3709756	محتوى جبس عالي ٤٢%

ت	القضاء	الناحية	رقم القطعة	رقم المقاطعة	المساحة / دونم	الجنس	توفر الحصة المائية من عدمها	مصدر المياه	طريقة الارواء	عمق المياه الجوفية	تحليل التربة		صلاحية المياه الجوفية وفق معايير الصلاحية العالمية والمحلية للزراعة	الموقع من حدود المشاريع الاروائية	الاحداثيات x y	الملاحظات
											PH	نسجة التربة				
٥	الرمادي	الوفاء	١	١/الرطبة	٦٠٠٠٠	وزارة المالية	متوفرة	ابار	واسطة	١٥٠	٨,١	مزيجية رملية	صالحة	تبعد ٥كم عن نهر الفرات	٢٢٠١٠٥X: ٣٦٦٤٠١٥Y:	-
٦	الرطبة	النخيب	١	١	٥٠٠٠٠٠	صحراوية	-	ابار	واسطة	-١٦٠ ١٧٠	٧,٦	مزيجية	-	لاتوجد	٢٣٦٥٨٥X: ٣٦٣٣٦٥٤Y:	-
٧	حديثة	الحقلانية	١	٦٩/الشامية	٢٢٥٠	-	غير متوفرة	ابار	واسطة	-١٨٠ ٢٥٠	٦,٦	مزيجية	صالحة	لاتوجد	٢٣١٤٠٢X: ٣٧٥٨٤١٣Y:	-
٨	هيت	-	٣٩٠	٦/حصوة الشامية	١٥٠	اميرية	متوفرة	نهر الفرات	واسطة	٤٥	٧,٥	مزيجية كلسية	صالحة	تبعد ٣كم عن النهر	٣٠٢٤٣٨X: ٣٧١٦٥٢٢Y:	تقع قرب غابة شعبة زراعة هيت
٩	العامرية	-	١/٩٨٠٢	٢١/الشامية	٤٠٠	أراضي عالية	متوفرة	نهر الفرات	واسطة	-	٧,٨	رملية مزيجية	-	-	٣٩٩٣٥٠X: ٣٦٦٧٣٢٥Y:	-
						٩									عدد الفرص	
						٨٠٨٢١٥									/ دونم مجموع المساحة الكلي	

لم يتم تحديث الفرص الاستثمارية من قبل مديرية الزراعة في المحافظة لهذا العام/ وتم اعتماد المعلومات وفق كتاب مديرية الزراعة في محافظة الانبار المرقم ٨٠٨ في ٢٢ / ١/٢٠١٨

الاراضي المهيأة للاستثمار في محافظة ديالى لعام ٢٠٢٠-٢٠٢١

ت	القضاء	الناحيه	رقم القطعة	رقم المقاطعة	المساحه / دونم	الجنس	توفر الحصة المائية من عدمها	مصدر المياه	طريقه الارواء	عمق المياه الجوفية	تحليل التربه		صلاحيه المياه الجوفية وفق معايير الصلاحية العالمية والمحلية للزراعة	الموقع من حدود المشاريع الاروائية	الاحداثيات x y	الملاحظات
											PH	نسجه التربة				
١	المقدادية	-	١٢/٧٠	٢٦/ الهارونية	٨٦	اراضي ديمية	غير متوفرة	مياه جوفية وأمطار	حفر ابار، وديمية	-	٨,٦	مزيجية طينية	غير صالحة	خارج	X:503100 Y:3764200	-
٢	المقدادية	-	١٢/٧٦	٢٦/ الهارونية	٣٥٩	اراضي ديمية	غير متوفرة	مياه جوفية وأمطار	حفر ابار، وديمية	-	٨	مزيجية طينية	غير صالحة	خارج	X:502400 Y:3764731	مستثنى منها محرمات الانبوب الغازي الذي يمر من A1 الى محطة المنصورية
٣	المقدادية	-	٤٢/١	٣٧/وادي الحصان	٢٨١٣	اراضي ديمية	غير متوفرة	مياه جوفية وأمطار	حفر ابار، وديمية	-	٨,٥	طينية رملية	غير صالحة	خارج	X:514400 Y:3756650	
٤	المقدادية	الوجيهية	١١/١	١٠/ العزية	١٥٠	اراضي ديمية	متوفرة	مشروع اروائي، ديمية	ري سطحي، (واسطة)	-	٧,٨	طينية مزيجية	غير صالحة	داخل	X:496350 Y:3728200	-
٥	المقدادية	الوجيهية	١/٢	١٠/ العزية	٥٠٠	زراعية	متوفرة	مشروع اروائي، ديمية	ري سطحي، (واسطة)	-	٧,٢	طينية مزيجية	غير صالحة	داخل	X:493500 Y:3737200	
٦	بعقوبة	كنعان	٩/١	٢٤/تل ابوراسين	٣٥٠	زراعية	متوفرة	مشروع اروائي، ديمية	ري سطحي، (واسطة)	-	٧,١	طينية	غير صالحة	داخل	X:488550 Y:3727300	-
٧	بعقوبة	بهرز	٩٦/١الى ٩٦/٥١ و ٩٦/٥٧	٢١/تل الاسمر	٤٦٣٢	زراعية	متوفرة	مشروع اروائي، ديمية	ري سطحي، (واسطة)	-	٨,٧	مزيجية طينية رملية	غير صالحة	داخل	X:490376 Y:3671000	-
٨	خانقين	جلولاء	١	٣٤/ كشك	٤٠	اراضي ديمية	غير متوفرة	مياه جوفية، ديمية	حفر ابار، (واسطة)	-	٧,٧	مزيجية رملية	صالحة	خارج	تعذر اخذ الاحداثيات للتداخل مع الجيش	

ت	القضاء	الناحيه	رقم القطعة	رقم المقاطعة	المساحه / دونم	الجنس	.	مصدر المياه	طريقه الارواء	عمق المياه الجوفية	تحليل التربه		صلاحيه المياه الجوفية وفق معايير الصلاحية العالمية والمحلية للزراعة	الموقع من حدود المشاريع الاروائية	الاحداثيات x y	الملاحظات
											PH	نسجه التربة				
٩	خانقين	جلولاء	١١١	٣٤/كشك	٥٠	اراضي ديمية	غير متوفرة	مياه جوفية، ديمية	حفر ابار، (واسطة)	-	٧,٢	مزيجية رملية	صالحة	خارج	X:513600 Y:3798880	-
١٠	خانقين	جلولاء	٢٠١	٣١/جميلة عرب	١٠٠	اراضي ديمية	غير متوفرة	مياه جوفية، ديمية	حفر ابار، (واسطة)	-	٨	مزيجية طينية	صالحة	خارج	X:508900 Y:3799900	-
١١	المقدادية	المنصورية	٤٣	٢٨/ منصورية الجبل	٢٠٠	اراضي ديمية	غير متوفرة	مياه جوفية، ديمية	حفر ابار، (واسطة)	-	٧,٢	مزيجية رملية	غير صالحة	خارج	X:495100 Y:3777300	-
١٢	المقدادية	المنصورية	١٣١ ,٥١	٣٦/ المشروع	١١٠٠٠	اراضي ديمية	غير متوفرة	مياه جوفية، ديمية	حفر ابار، (واسطة)	-	٧,٤	مزيجية طينية	غير صالحة	خارج	X:472410 Y:3782700	-
١٣	المقدادية	المنصورية	٢٩٣٤/١	١٦/ الشوهاني	٥٠٠	اراضي ديمية	متوفرة	مشروع اروائي، ديمية	ري سطحي (واسطة)	-	٧,٣	طينية مزيجية	غير صالحة	داخل	X:486000 Y:3773600	-
١٤	المقدادية	المنصورية	٦٨ ,٤٦ ,١٣١/١	٣٦/ المشروع	٥٠٠٠	اراضي ديمية	غير متوفرة	مياه جوفية، ديمية	حفر ابار (واسطة)	-	٧,٥	مزيجية رملية	غير صالحة	خارج	X:472643 Y:3782386	يوجد في القطعة مدرج للطئرات اي مطار زراعي
١٥	المقدادية	المنصورية	٣/٦ ,٣/٤	١٥/ المرفوع	٥٠٠	اراضي ديمية	غير متوفرة	مياه جوفية، ديمية	حفر ابار، (واسطة)	-	٧,١	مزيجية طينية	غير صالحة	خارج	X:469900 Y:3772000	-
١٦	بلدروز	مندلي	٩٦/٢	٢٥/ كوك تبه	٥٧١٨١	اراضي حصوية	غير متوفرة	مياه جوفية، ديمية	حفر ابار، (واسطة)	-	٧	مزيجية	صالحة	خارج	-	المخاطبات جارية بصدد استبعاد ٣٠٠ دونم منها
١٧	بلدروز	مندلي	٤٠/٨	٣١/ عين البغدادي	٢٠٠٠	اراضي زراعية	متوفرة	مشروع اروائي،	ري بالواسطة	-	-	-	غير صالحة	داخل	-	-

ت	القضاء	الناحيه	رقم القطعة	رقم المقاطعة	المساحه / دونم	الجنس	توفر الحصة المائية من عدمها	مصدر المياه	طريقه الارواء	عمق المياه الجوفية	تحليل التربة		صلاحيه المياه الجوفية وفق معايير الصلاحية العالمية والمحلية للزراعة	الموقع من حدود المشاريع الاروائية	الاحداثيات x y	الملاحظات
											PH	نسجة التربة				
١٨	بلدروز	مندلي	٩٦/٢	٢٥/ كوك تبه	١٥٣	اراضي حصوية	غير متوفرة	ديمية	حفر ابار واسطة	-	٧	مزيجية	صالحة	خارج	-	
١٩	بلدروز	بلدروز	١٤٦/١	١٧/ مرحبا	٨	اراضي زراعية	متوفرة	-	الواسطة	-	-	مزيجية	صالحة	داخل	X:503092 Y:3726454	مستصلحة جزئياً
٢٠	خانقين	جبارة	٢/١	٧/صاري كول	١٢٨٩٥	اراضي زراعية	متوفرة	-	ري بالواسطة	-	-	-	-	داخل	-	-
٢١	خانقين	جبارة	٢٦	١٣/ زرداو	٧٣٨٩	اراضي زراعية	متوفرة	-	ري بالواسطة	-	-	-	-	داخل	-	-
٢٢	خانقين	جبارة	١٣	١٣/ زرداو	٦٥٩٢	اراضي زراعية	متوفرة	-	ري بالواسطة	-	-	-	-	داخل	-	-
٢٣	خالص	العظيم	-	٢٨/ الامنصورية ٣٣/ خضر كاو ٣٤/ نجانة ٣٥/ عين ليلة	٥٦٥٠٠	-	غير متوفرة	-	-	-	-	-	-	خارج	-	-
٢٤	بلدروز	-	٧/٦٦	١٩/ مريجة الجنوبية	١٥٠	اراضي زراعية	غير متوفرة	آبار	واسطة	٣٠	٧	قليلة الخصوبة	غير صالحة	خارج	-	تصلح انتاج حيواني
٢٥	بلدروز	-	٧/١٣٣	١٩/ مريجة الجنوبية	١٠٠	اراضي زراعية	غير متوفرة	آبار	واسطة	٣٠	٧	قليلة الخصوبة	غير صالحة	خارج	-	تصلح انتاج حيواني

ت	القضاء	الناحية	رقم القطعة	رقم المقاطعة	المساحة / دونم	الجنس	توفر الحصة المائية من عدمها	مصدر المياه	طريقة الارواء	عمق المياه الجوفية	تحليل التربة		صلاحية المياه الجوفية وفق معايير الصلاحية العالمية والمحلية للزراعة	الموقع من حدود المشاريع الاروائية	الاحداثيات x y	الملاحظات
											PH	نسجة التربة				
٢٦	بلدروز	-	٧/٨٦ ٧/٨٧	/١٩ مريجة الجنوبية	٤٠٣	اراضي زراعية	غير متوفرة	آبار	واسطة	٣٠	٧	متوسطة الخصوبة	غير صالحة	خارج	-	تصلح انتاج نباتي
٢٧	بلدروز	-	٧/٩٧	/١٩ مريجة الجنوبية	٦٠	اراضي زراعية	غير متوفرة	آبار	واسطة	٣٠	٧	متوسطة الخصوبة	غير صالحة	خارج	-	تصلح انتاج حيواني
٢٨	بلدروز	-	٧/٨٨	/١٩ مريجة الجنوبية	٢٢٨	اراضي زراعية	غير متوفرة	آبار	واسطة	٣٠	٧	متوسطة الخصوبة	غير صالحة	خارج	-	تصلح انتاج نباتي
٢٩	بلدروز	-	٧/٧, ٧/٨١, ٧/٨٢, ٧/٨٣, ٧/٩٠	/١٩ مريجة الجنوبية	٦٦٥	اراضي زراعية	غير متوفرة	آبار	واسطة	٣٠	٧	متوسطة الخصوبة	غير صالحة	خارج	-	تصلح انتاج نباتي
٣٠	بلدروز	-	٧/٩٤-٧/٩٥-٧/٩٦-٧/٨٩	/١٩ مريجة الجنوبية	٤١٣	اراضي زراعية	غير متوفرة	آبار	واسطة	٣٠	٧	متوسطة الخصوبة	غير صالحة	خارج	-	تصلح انتاج نباتي
٣١	بلدروز	-	٧/١٤٤و٧/١٤٥	/١٩ مريجة الجنوبية	٣٠٨	اراضي زراعية	غير متوفرة	آبار	واسطة	٣٠	٧	متوسطة الخصوبة	غير صالحة	خارج	-	تصلح انتاج نباتي
٣٢	بلدروز	-	٧/٨١-٧/٨٥-	/١٩ مريجة الجنوبية	٦٢٦	اراضي زراعية	غير متوفرة	آبار	واسطة	٣٠	٧	متوسطة الخصوبة	غير صالحة	خارج	-	تصلح انتاج نباتي

ت	القضاء	الناحية	رقم القطعة	رقم المقاطعة	المساحة / دونم	الجنس	توفر الحصة المائية من عدمها	مصدر المياه	طريقة الارواء	عمق المياه الجوفية	تحليل التربة		صلاحية المياه الجوفية وفق معايير الصلاحية العالمية والمحلية للزراعة	الموقع من حدود المشاريع الاروائية	الاحداثيات x y	الملاحظات
											PH	نسجة التربة				
٣٣	بلدروز	-	٧/١٠٦و٧/١٠٧	/١٩ مريجة الجنوبية	١٥٠	اراضي زراعية	غير متوفرة	آبار	واسطة	٣٠	٧	متوسطة الخصوبة	غير صالحة	خارج	-	تصلح انتاج نباتي
٣٤	بلدروز	-	١/٤٢-١/٤٣-١/٤٤	/٤ ابو كبير	١٦٨	اراضي زراعية	غير متوفرة	آبار	واسطة	٣٠	٧	متوسطة الخصوبة	غير صالحة	خارج	-	تصلح انتاج نباتي
٣٥	بلدروز	-	٧/٨٩-٧/٩٠	/١٩ مرج الجنوبية	٤٠٨	اراضي زراعية	غير متوفرة	آبار	واسطة	٣٠	٧	متوسطة الخصوبة	غير صالحة	خارج	-	تصلح انتاج نباتي
٣٦	بلدروز	-	١/٦	/٦ تل ابو راسين	٦٠٨	اراضي زراعية	غير متوفرة	آبار	واسطة	٣٠	٧	متوسطة الخصوبة	غير صالحة	خارج	-	تصلح انتاج نباتي
٣٧	بلدروز	-	١/٨-١/٩-١/١٠	/٦ تل ابو راسين	٩٥٣	اراضي زراعية	غير متوفرة	آبار	واسطة	٣٠	٧	متوسطة الخصوبة	غير صالحة	خارج	-	تصلح انتاج نباتي
٣٨	بلدروز	-	١/٦	/٦ تل ابو راسين	١٦٨	اراضي زراعية	غير متوفرة	آبار	واسطة	٣٠	٧	متوسطة الخصوبة	غير صالحة	خارج	-	تصلح انتاج نباتي
٣٩	مندلي	مندلي	٣٣/٤٦	/٣٠ طحماية	٢٠٨	اراضي زراعية	غير متوفرة	آبار	واسطة	٧٠	١٠	طينية	غير صالحة	خارج	-	-
٤٠	السد العظيم	-	٨٧	/٧٧ راكوب الاحيمر	٢٠٠٠	ارضي ديمية	غير متوفرة	آبار	واسطة	٣٠	٧	طينية	صالحة	خارج	-	-

ت	القضاء	الناحية	رقم القطعة	رقم المقاطعة	المساحة / دونم	الجنس	توفر الحصة المائية من عدمها	مصدر المياه	طريقة الارواء	عمق المياه الجوفية	تحليل التربة		صلاحية المياه الجوفية وفق معايير الصلاحية العالمية والمحلية للزراعة	الموقع من حدود المشاريع الاروائية	الاحداثيات x y	الملاحظات
											PH	نسجة التربة				
٤١	خانقين	-	٩/٤	٩/ كهريز	٢٥٤٧	زراعية	غير متوفرة	مياه جوفية	واسطة	٨٠	٧	مزيجية	صالحة	خارج	-	-
٤٢	خانقين	-	٨	٨/ حاج قرة	١٥٠	زراعية	غير متوفرة	مياه جوفية	واسطة	٨٠	٧	مزيجية	صالحة	خارج	-	-
٤٣	جلولاء	السعدية	١/١٦١	٦/ السعدية	١٦٠٠	زراعية	غير متوفرة	مياه جوفية	واسطة	٨٠	٧	مزيجية	صالحة	خارج	-	-
٤٤	مندلي	مندلي	١٨/١٦	وادي كنكير	١٧٧	زراعية	غير متوفرة	مياه جوفية	واسطة	٧٠	٥	مزيجية	غير صالحة	خارج	-	-
٤٥	المقدادية	-	١	٧٠/ جبل حمرين	٢٦٢٠٠	اراضي جبلية	غير متوفرة	مياه جوفية	واسطة	٨٠	٧	مزيجية	صالحة	خارج	X:517460 Y:3759102	-
٤٦	المقدادية	--	١/٢٢٩	٢٤/ العتبة	١٩٠	اراضي رملية	غير متوفرة	مياه جوفية	واسطة	٣٠	-	رملية	صالحة	خارج	X:502269 Y:3756258	-
٤٧	مندلي	قزانية	١/١٦	٣٥/ المويلح	٨٠٠	اراضي ديمية	غير متوفرة	مياه جوفية	واسطة	٨٠	٧	مزيجية	صالحة	خارج	-	تربية ابقار الحليب وتسمين العجول
٤٨	الخالص	-	٣/٤	٤٢/ الكوتي	١٦٥٠	اراضي ديمية	غير متوفرة	مياه جوفية	واسطة	٣٠	٧	طينية	صالحة	خارج	-	تربية ابقار الحليب وتسمين العجول
٤٩	المقدادية	-	١٢/٧٠ و١/٣٩ و١/٤٠ و١/٤١	٢٦/ الهارونية ٢٥/ الهارونية	٧٠٠	اراضي ديمية	غير متوفرة	مياه جوفية	واسطة	٦٠	٧	مزيجية طينية	صالحة	ضمن حدود مشروع مهروت	-	-

ت	القضاء	الناحيه	رقم القطعه	رقم المقاطعه	المساحه / دونم	الجنس	توفر الحصة المائية من عدمها	مصدر المياه	طريقه الارواء	عمق المياه الجوفية	تحليل التربه		صلاحيه المياه الجوفية وفق معايير الصلاحية العالمية والمحلية للزراعة	الموقع من حدود المشاريع الاروائية	الاحداثيات x y	الملاحظات
											PH	نسجه التربة				
٥٠	السد العظيم	-	١١٤٠/١٥	٣٢/برغش	٢٥٣٠٠	زراعية	غير متوفرة	مياه جوفية	واسطة	١٠٠	٦	مزيجية	صالحة	-	-	مشروع ثروة حيوانية بساتين فاكهة وزيتون عالي الزيت
٥١	السد العظيم	-	٢٧٢/٨	٢٩/وادي الاباعر	٢١٠٠٠	زراعية	غير متوفرة	مياه جوفية	واسطة	١٠٠	٦	مزيجية	صالحة	-	-	مشروع ثروة حيوانية بساتين فاكهة وزيتون عالي الزيت الارواء بالطرق الحديثة
٥٢	المقدادية	-	١/٣٩ و ١/٤٠ و ١/٤١	٢٦/الهارونية ٢٥/الهارونية	٦٠٠	زراعية	غير متوفرة	مياه جوفية	واسطة	٦٠	٧	مزيجية طينية	صالحة	ضمن حدود مشروع مهروت	-	مشروع تربية ابقار الحليب وتسمين العجول
٥٣	الخالص	-	١/٢ و ١/١٠٦ و ٢/٩٤ على التوالي	٧١/بكر اغا الشمالية و ٧٢/بكر اغا الجنوبية و ٤٩/كشكين	١٥٤٢ منها ١٠٠٠ مستصلحة و٥٠٠ غير مستصلحة و٤٢ منشات	زراعية	متوفرة	نهر دجله	واسطة	٤٠	٧	طينية	صالحة	مشروع ابقار الخالص	الشمالي ٠٤٥٧٦٦٢ ٠٤٥٧٢٥٣ ٠٤٥٧٢٦١ الشرقي ٣٧٤٩٩٨٣ ٣٧٤٩٩٦٩ ٣٧٤٩٧٣٢	انتاج الحليب الخام وإنتاج اللحوم الحمراء
				عدد الفرص		٥٣										
				مجموع المساحة الكلية / دونم		٢٥٩٠٧٠										

حسب كتاب مديرية الزراعة في محافظة ديالى المرقم ٢٧٤٩٩ في ١٤/ ١١/ ٢٠١٩

الأراضي المهيأة للاستثمار الزراعي في محافظة واسط لعام ٢٠٢٠-٢٠٢١•

ت	القضاء	الناحية	رقم المقاطعة	رقم القطعة	المساحة/ دونم	الجنس	توفر الحصة المائية من عدمها	مصدر المياه	طريقة الإرواء	عمق المياه الجوفية	تحليل التربة		صلاحية المياه الجوفية(حسب معايير الصلاحية العالمية والمحلية للاستخدامات الزراعية)	الموقع من حدود المشاريع الاروائية	الإحداثيات	الملاحظات
											PH	نسجه التربة			x Y	
١.	العزيزية	مركز القضاء	٣٤/الجزيرة	١٩١/١	٤٩٣٢	زراعية	غير متوفرة	-	واسطة	-	٣,٨	طينية	-	-	٥٢٤٣٩٢ ٣٦٦٤٠٨٣	-
٢.	العزيزية	مركز القضاء	٢٣/الجزيرة	٦٧/١	٥	زراعية	غير متوفرة	-	واسطة	-	٧,٦	طينية	-	-	٥٠٩٠٣٦ ٣٦٤٧٥٣٠	تقليص المساحة من ٣٥ الى ٥
٣.	الصويرة	الزبيدية	١٣/ السيسبانة	٦/١	١٢	زراعية	غير متوفرة	-	واسطة	-	٧,٤	طينية	-	-	٥١٢٣١٨ ٣٦١٩١٥٦	
٤.	النعمانية	مركز القضاء	٣٣/الجزيرة	٤٦/١	٥٩٠٠	زراعية	غير متوفرة	-	واسطة	-	٧,٦	طينية	-	-	٥٤٨٠٨٦ ٣٦٢٧٨٦٩	

•حسب كتاب مديرية الزراعة في محافظة واسط المرقم ٢٧٩٧٤ في ١٠/١٢/ ٢٠١٥

٥.	النعمانية	مركز القضاء	٣٠/بزايز المصايحية و ٣٢/الجزيرة	٩/٢ و ١٠/١	٩٥	زراعية	غير متوفرة	-	واسطة	-	-	-	-	-	٥٢٦٦٨٢ ٣٥٩٦٠٦٨	
٦.	بدرة	جصان	٢١/الميلح	١	٣٦٠٠	زراعية	غير متوفرة	-	حفر ابار	-	٧,٣	سلتية طينية	-	-	٥٧٦٨٨٩ ٣٦٣٦٩٣٧	
٧.	بدرة	جصان	٣٣/الهور	٦/٢	٤٩٠٠٠	زراعية	غير متوفرة	-	حفر ابار	-	-	سلتية طينية	-	-	٥٧٧٣٥٨ ٣٦٢٩٥٥٧	
٨.	بدرة	جصان	٢٧/الجزيرة	١٨/١	١٠٠٠٠٠	زراعية	غير متوفرة	-	حفر ابار	-	-	طينية	-	-	٥٧٦٣٦٢ ٣٦٣٣٥١١	
٩.	بدرة	مركز القضاء	١٦/السجلة والصبخة	١	٨٠٠	زراعية	غير متوفرة	-	حفر ابار	-	٨,٤ ٨,٥	سلتية طينية	-	-	٥٨٤٧٤٣ ٣٦٦٥٦٦٤	
١٠.	بدرة	مركز القضاء	١٦/السجلة والصبخة	٣	٣٠٠٠٠	زراعية	غير متوفرة	-	حفر ابار	-	٧,٢	سلتية طينية	-	-	٥٨٤١٤٣ ٣٦٦٥٢٤٥	
١١.	بدرة	زرباطية	٨/ الهشيمة	-	٣٣٠٠٠ و١٢٠٠متف رقة	زراعية	غير متوفرة	-	حفر ابار	-	٧,٦ ٧,٦	طينية	-	-	٥٧٨٨١٦ ٣٦٦٢٦٣٠	استبعاد ٧٥٠ دونم لانشاء معمل ومقلع اسمنت
١٢.	الكوت	شيخ سعد	٤٦/رمضان عاجر	١	٢٦٢٠٠	زراعية	غير متوفرة	-	واسطة	-	٧,٣	سلتية طينية	-	-	٦٣٢٦١٢ ٣٦٠٦٦٤٧	

١٣.	الكوت	شيخ سعد	٤٥/ رمضان عاجر	١	١١٤٧٠	زراعية	غير متوفرة	-	واسطة	-	٧,٧	مزيجية	-	-	٦٣٤٤٨٢ ٣٦١٢٣٠٧	ترويج معاملة شركة ايما البرازيلية
١٤.	الكوت	شيخ سعد	٣٨/سيد محمد	١	٨٣٢	زراعية	غير متوفرة	-	واسطة	-	٧,٣	طينية	-	-	٦٣٣٧١٣ ٣٦١٩٩٦٤	ترويج معاملة شركة ايما البرازيلية
١٥.	الكوت	شيخ سعد	٢٤/ام الجرادي	١	٢٠٥٠١	زراعية	غير متوفرة	-	واسطة	-	٧,٤ الى ٨,٥	رملية طينية	-	-	٦٣٧٥٣١ ٣٦٢٨١٥٣	ترويج معاملة شركة ايما البرازيلية
١٦.	الكوت	مركز القضاء	٣٠/ الشويجة	٣٢٥/١ و١١٦/١ الى ١٢٩	٥٩٥٥٥	زراعية	غير متوفرة	-	واسطة	-	٧,٤	طينية	-	-	٥٥٩٧٠٣ ٣٦٢٠٤١٢	تقليص المساحة من ٨٠٠٠٠ الى ٥٩٥٥٥
١٧.	الحي	الموفقية	٢٢/طرة عفك	١/١٤	١٠٥٠	زراعية	متوفرة	-	واسطة	-	٧,١ الى ٧,٨	طينية سلتية	-	-	٥٨٧٣٠٢ ٣٥٧٣٩٠٥	
١٨.	الكوت	الدجيلة	٥/ الحميدية والجليبية	٧/٢	٦	زراعية	متوفرة	-	واسطة	-	٧,٧	سلتية طينية	-	-	٦٢٣١٨٤ ٣٥٩١٢١٢	
١٩.	الكوت	الدجيلة	١٥/هور الخراب	٥	٤٧٢٥	زراعية	غير متوفرة	-	واسطة	-	٧,٦	سلتية طينية	-	-	٦٣٨١١٣ ٣٥٥٣٥٤٠	
٢٠.	الكوت	الدجيلة	١٥/هور الخراب	٧/٦	٩١٥٥	زراعية	غير متوفرة	-	واسطة	-	٧,٨	سلتية طينية	-	-	٦٤٤٩٤٣ ٣٥٤٣٤٩٧	

٢١.	الحي	مركز القضاء	٢٤/ الخميسية	٨/١	١٢٠	زراعية	غير متوفرة	-	واسطة	-	٧,٥	طينية	-	-	٥٧٦٦٥٥ ٣٦٢٩٢٥٧	
٢٢.	العزيزية	الدبوني	٣٤/الجزيرة	١٩١/١	٨٠٠٠	زراعية	غير متوفرة	-	واسطة	-	٧,٦	طينية	-	-	٥٣٥٥٤٣ ٣٦٣٧٦٩٤	
٢٣.	الكوت	شيخ سعد	٣٧/ خريخر	-	٩٦٠	زراعية	متوفرة	-	واسطة	-	-	-	-	-	X:614413 Y:3611361	روجت معاملة ربيع واسط للانتاج الزراعي وبانتظار الموافقة
٢٤.	الكوت	شيخ سعد	٣١/الرمث المالح	٢/١	٩٠٠	زراعية	غير متوفرة	-	واسطة	-	-	-	-	-	٦١٨٣٠٢ ٣٦٣٦١٥٤	
٢٥.	العزيزية	العزيزية	٣٤/الجزيرة	١٩١/١	٩٦٦	زراعية	غير متوفرة	-	واسطة	-	-	-	-	-	٥٧٨١٢٩ ٣٦٦٠٣٩٩	
٢٦.	العزيزي ة	العزيزي ة	٣٤/ الجزيرة	191/1	780	زراعية	غير متوفرة	-	واسطة	-	-	-	-	-	X:515441 Y:3647390	روجت معاملة المستثمر محمد جاسم محمد وبانتظار الموافقة
٢٧.	العزيزية	العزيزية	٣٤/الجزيرة	١٩١/١	١٨٠٠	زراعية	غير متوفرة	-	واسطة	-	-	-	-	-	٥٢٩٥٧٥ ٣٦٥٣٠٨٠	تم ترويج معاملة المستثمر رعد جواد حمد

٢٨.	بدرة	زرباطية	٨/الهشيمة	٨	٧٠	زراعية	غير متوفرة	-	واسطة ، ديمية	-	-	-	-	-	٥٨٧٠٧١ ٣٦٩٣٣٧٢	
٢٩.	الكوت	مركز الكوت	٣٠/ الشويجة	٣٢٥/١	٥١٣	زراعية	غير متوفرة	-	واسطة	-	-	-	-	-	٥٧٦٧٩٦ ٣٦٠٧٧٤٣	
٣٠.	الكوت	مركز الكوت	325/1	30/ الشويجة	513	زراعية	غير متوفرة	-	واسطة	-	-	-	-	-	X:576796 Y:3607743	
٣١.	النعمانية	الاحرار	٥/ابو جابر	٣١٦/١	١	زراعية	متوفرة	-	واسطة	-	-	-	-	-	-	مشروع فطر
٣٢.	النعمانية	الاحرار	٤٢/فحيل	٤/١	٥٠٠	زراعية	غير متوفرة	-	واسطة	-	-	-	-	-	٥٥٨٣١٣ ٣٥٥٢٤٩٦	
٣٣.	العزيزية	الزبيدية	١٠/الطويل الشرقي	٥/٢	٢٠٠	زراعية	غير متوفرة	-	واسطة	-	-	-	-	-	٥١٦٥٨٤ ٣٦٢٠٢٠٣	
٣٤.	الحي	الموفقية	٢٢/قرة عفك	14/2	3624	زراعية	متوفرة	-	واسطة	-	-	-	-	-	X:563462 Y:3550411	تم ترويج معاملة المستثمر كريم حسين ظاهر
٣٥.	العزيزية	الدبوني	٢٩/شظيف الغربي	٣٢/١٠و ٣٢/١١و ٣٢/١٢و ٣٢/١٣	٩٨٠	زراعية	غير متوفرة	-	واسطة	-	-	-	-	-	٥١٥٩٣٧ ٣٦٣٠٧٧٦	
٣٦.	الصويرة	تاج الدين	401/1	٢١/ الجزيرة	4000	زراعي	متوفرة	-	واسطة	-	-	-	-	داخل	X:494234 Y:3652700	منحت اجازة احمد عباس طلال ثم الغيت بتوجيه رئيس الوزراء

٣٧.	الصويرة	تاج الدين	٢١/الجزيرة	٤٠١/١	١٧٠٠	زراعي	متوفرة	-	واسطة	-	-	-	-	داخل	٤٩٥٣٩٩ ٣٦٦٥٨٢٠	كانت تدار بعقود رسمية من قبل عقارات الدولة حاليا فرصة استثمارية
٣٨.	العزيزية	العزيزية	٣٤/الجزيرة	١٩١/١	١٦٠٠	زراعي	متوفرة	-	واسطة	-	-	-	-	داخل	-	اراضي الثورة الفلسطينية ثم حصبلت الموافقة على ترشيحها كفرصة استثمارية
٣٩.	الكوت	شيخ سعد	١/العوجة	١	١٠٠٠	زراعي	متوفرة	-	واسطة	-	-	-	-	داخل	٦٠٣٠٤٦ ٣٦٧١١٢	
٤٠.	الكوت	شيخ سعد	٤٥/رمضان عاجز ٣٩/ البدة٣٨/ غريبة الشرقية	١	١٢٩٢٠	زراعي	متوفرة	-	واسطة	-	-	-	-	داخل	٦٢٤٦٢٥ ٣٦١٠١٩٦	
٤١.	الكوت	شيخ سعد	١	١٥/الم صنك الغربي و ١٦/ المصنك الشرقي	٣٠٤٠	زراعي	متوفرة بزايز	نهر دجلة	واسطة	-	٧,٥	مزيجية	-	داخل	٦٢٩٦٩٠ ٣٥٨٨٤٠١	
المجموع الكلي					**٤٠٦٥١٢ دونم**											
عدد الفرص					**٤١**											

ملاحظة : توجد فرصتين استثماريتين تعذر اخذ الاحداثيات ومؤشرة بالجدول/لم يتم تحديث الخارطة الاستثمارية لعام ٢٠١٩ من قبل مديرية الزراعة في محافظة واسط

الأراضي المهيأة للاستثمار الزراعي في محافظة كربلاء المقدسة لعام ٢٠٢٠-٢٠٢١

ت	القضاء	الناحية	رقم القطعة	رقم المقاطعة	المساحة / دونم	الجنس	توفر الحصة المائية من عدمها	مصدر المياه	طريقة الارواء	عمق المياه الجوفية	تحليل التربة		صلاحية المياه الجوفية وفق معايير الصلاحية العالمية والمحلية للزراعة	الموقع من حدود المشاريع الاروائية	الاحداثيات x y	الملاحظات
											PH	نسجة التربة				
١	المركز	الحر	٣	٦١/ جزيرة	١٦٠٠٠٠	صحراوية	غير متوفرة	مياه جوفية	حفرابار واسطة	٣٠ متر	٧,٨	لومية رملية	غير صالحة	خارج	X:398586 Y:3574295	-
٢	عين التمر	الحر	٥٠	٢٠/ جزيرة	١٢٠٠٠٠	صحراوية	غير متوفرة	مياه جوفية	حفرابار واسطة	٢٥ متر	٧,٨	لومية رملية	صالحة	خارج	X:365447 Y:3572708	-
٣	المركز	الحسينية	١, ١	٦٠/ حصوة ٤/مكيحيل	٣٥٠٠٠	صحراوية	متوفرة	مشروع اروائي	ري سطحي، واسطة	١٠ متر	٧,٤	رملية	غير صالحة	داخل	X:402463 Y:3621094	-
				عدد الفرص	٣											
				مجموع المساحة الكلي	٣١٥٠٠٠											

لم يتم ارسال تحديث للفرص الاستثمارية من قبل مديرية الزراعة في محافظة كربلاء / حيث تم اعتماد الفرص الاستثمارية للعام السابق حسب كتابهم المرقم ١٧٣٤٣ في ١٥/ ١١/ ٢٠١٨ .

الأراضي المهيأة للاستثمار الزراعي في محافظة النجف الاشرف لعام ٢٠٢٠-٢٠٢١

ت	القضاء	الناحية	رقم القطعة	رقم المقاطعة	المساحة / دونم	الجنس	توفر الحصة المائية من عدمها	مصدر المياه	طريقة الارواء	عمق المياه الجوفية	تحليل التربة		صلاحية المياه الجوفية وفق معايير الصلاحية العالمية والمحلية للزراعة	الموقع من حدود المشاريع الاروائية	الاحداثيات x y	الملاحظات
											PH	نسجة التربة				
١	الشبكة	-	-	-	700000	-	-	-	-	-	-	-	-	-	X:419609 Y:3460629	-
٢	الشبكة	-	-	-	10000	-	-	-	-	-	-	-	-	-	X:422220 Y:3487620	-
٣	الشبكة	-	-	-	20000	-	-	-	-	-	-	-	-	-	X:439500 Y:3459750	-
٤	-	-	١	٥/جزيرة	70000	-	-	-	-	-	-	-	-	-	X:390378 Y:3557375	-
				عدد الفرص		٤										
				مجموع المساحة الكلي/ دونم		٨٠٠٠٠٠										

حسب كتاب مديرية الزراعة في محافظة النجف المرقم ١٦٨٨٧في ١٩/ ١٢/ ٢٠١٩

الأراضي المهيأة للاستثمار الزراعي في محافظة الديوانية لعام ٢٠٢٠-٢٠٢١

ت	القضاء	الناحيه	رقم القطعة	رقم المقاطعة	المساحه / دونم	الجنس	توفر الحصة المائية من عدمها	مصدر المياه	طريقه الارواء	عمق المياه الجوفية	تحليل التربه		صلاحيه المياه الجوفية وفق معايير الصلاحية العالمية والمحلية للزراعة	الموقع من حدود المشاريع الاروائية	الاحداثيات x y	الملاحظات
											PH	نسجه التربة				
١	عفك	دجلة	٢ ,١/١	١٩/ الطويل	١٧٠٠٠	زراعية	غير متوفرة	آبار	حفر آبار واسطة	-	٧,٤	مزيجية طينية	-	خارج	X:567109 Y:3306147	-
٢	عفك	دجلة	٣١	١٦/ البدير	١٩٠٠	زراعية	غير متوفرة	آبار	حفر آبار واسطة	-	٧,٨	مزيجية طينية	-	خارج	X:551390 Y:3540230	-
٣	عفك	دجلة	٢/٢	١٣/ البدير	٢٦٥٠	زراعية	غير متوفرة	آبار	حفر آبار واسطة	-	٨,١	مزيجية طينية	-	خارج	X:548160 Y3540230	-
٤	عفك	دجلة	٧,١٦,٥ ١١/٥١	١٢/ البدير	٤٨٠٠	زراعية	غير متوفرة	آبار	حفر آبار واسطة	-	٨,٢	مزيجية طينية	-	خارج	X:548621 Y:3544520	-
٥	عفك	البدير	١٩/١	١٤/ الفوار	٤٤١٠	زراعية	غير متوفرة	النهر الثالث	بالواسطة	-	٧,٧	مزيجية	غير صالحة	داخل	X:532181 Y:3519335	-
٦	عفك	نفر	١	٢٧/ شط النيل	١٢٦٦	زراعية	غير متوفرة	المصب العام	واسطة	٥-٨ متر	٨	مزيجية طينية	صالحة	داخل	X:5224200 Y:3542450	-
٧	عفك	نفر	١	٢٧/ شط النيل	٦١٠٠	زراعية	غير متوفرة	خارج الارواء	واسطة					بعيدة	X:524750 Y:3569950	
٨	عفك	نفر	٩/٢٠	١٤/ العلوة والعنتاكية	١٨٢	زراعية	غير متوفرة	البزل	واسطة	٨ متر	٨	مزيجية طينية	غير صالحة	خارج	X:514240 Y:3537800	
٩	عفك	البدير	٢٧/٢	١٣/البدير	١٠	زراعية	غير متوفرة	النهر الثالث	سيح					بعيدة	X:559768 Y:3525935	
١٠	عفك	البدير	١١/٥١	١٢/البدير	٦٠٠	زراعية	غير متوفرة	النهر الثالث	سيح					بعيدة	X:554456 Y:3553064	
١١	الحمزة	الشنافية	١	١١/ الركبانية	٦٠٠٠	زراعية	غير متوفرة	مياه جوفية	ابار واسطة	٤٠-٥٠	٧,٩	رملية	صالحة	خارج	X:496106 Y:3464235	-

ت	القضاء	الناحية	رقم القطعة	رقم المقاطعة	المساحة / دونم	الجنس	توفر الحصة المائية من عدمها	مصدر المياه	طريقة الارواء	عمق المياه الجوفية	تحليل التربة		صلاحية المياه الجوفية وفق معايير الصلاحية العالمية والمحلية للزراعة	الموقع من حدود المشاريع الاروائية	الاحداثيات x y	الملاحظات
											PH	نسجة التربة				
١٢	الحمزة	الحمزة	١٠/١	٨/ عزيز الله	٣٩٩	زراعية	متوفرة	نهر الفرات	قنوات ري واسطة	-	٨,٤	طينية	غير صالحة	داخل	X:490140 Y:3509205	-
١٣	الحمزة	الحمزة	١٠/٢	٩/ ابو حشيش	٥٩٠	زراعية	متوفرة	نهر الفرات	قنوات ري واسطة	-	٧,٩	طينية	غير صالحة	داخل	X:494766 Y:3502203	-
١٤	الحمزة	السدير	٣٤/١	٦/امام الدين	٢٥٠	زراعية	متوفرة	نهر الفرات	قنوات ري واسطة	-	٨,١	طينية	غير صالحة	داخل	X:484515 Y:3516400	
١٥	الحمزة	الشنافية	٣١٣	١٠/ هور الله	٣٣٠٠	زراعية	متوفرة	نهر الفرات	قنوات ري واسطة	٥ متر	٧,٨	مزيجية	صالحة	داخل	X:520875 Y:3575450	
١٦	الحمزة	السدير	١/٢٤، ٢/٢٤	٢/ الدحاية	٢٧٣,١٧	زراعية	متوفرة	نهر الفرات	واسطة	٦ متر	٧,٢	مزيجية طينية	صالحة	داخل	X:504900 Y:3521200	
١٧	الحمزة	السدير	٩	٢/ الدحاية	١٤٧	زراعية	متوفرة	نهر الفرات	واسطة	-	٧,٢	مزيجية طينية	صالحة	داخل	X:512400 Y:3521690	فرز بمرتسم
١٨	الحمزة	السدير	١/٧، ٦/٧	٢/ الدحاية	١٦٦	زراعية	متوفرة	نهر الفرات	واسطة	-	٧,٤	مزيجية طينية	صالحة	داخل	X:505125 Y:3521812	
١٩	الحمزة	الشنافية	٢٣/١	٣/ المسعودية	١٧٠٣	زراعية	متوفرة	نهر الفرات	واسطة	٢٠-٣٠	٧,٨	طينية	غير صالحة	داخل	X:478348 Y:3501561	
٢٠	الحمزة	الشنافية	١	٦/ العكروكية	١٠٩٩	زراعية	متوفرة	نهر الفرات	واسطة	٤ متر	٧,٨	رملية	صالحة	قريبة	X:487308 Y:3485515	

ت	القضاء	الناحية	رقم القطعة	رقم المقاطعة	المساحة / دونم	الجنس	توفر الحصة المائية من عدمها	مصدر المياه	طريقة الارواء	عمق المياه الجوفية	تحليل التربة		صلاحية المياه الجوفية وفق معايير الصلاحية العالمية والمحلية للزراعة	الموقع من حدود المشاريع الاروائية	الاحداثيات x y	الملاحظات
											PH	نسجة التربة				
٢١	الحمزة	السدير	اجزاء ١٢/٣٣ و٣/٣٣ وكل ٦/٣٣	/٢ الدحاية	٥٠٠	زراعية	متوفرة	نهر الفرات	واسطة	-	٧,٩	مزيجية	صالحة	داخل	X:503720 Y:3517640	
٢٢	الحمزة	الشنافية	١٣٦/١٣٩٤	/١٢ العسرة	٢٦٨٦٠	زراعية	غير متوفرة	آبار	واسطة	-	-	-	صالحة	-	X:465463 Y:3480822	-
٢٣	غماس	غماس	٢١٤	/٢٧ الكريرية	٥٨٠	زراعية	متوفرة	نهر الفرات	واسطة	-	٧,٨	-	صالحة	قريبة	X:461752 Y:3515170	-
				عدد الفرص		٢٣										
				مجموع المساحة الكلي / دونم		٨٠٦٠٥										

حسب كتاب مديرية الزراعة في محافظة الديوانية المرقم ٢٦٢٦٨في ٣٠/ ١٢/ ٢٠١٩

الأراضي المهيأة للاستثمار الزراعي في محافظة ذي قار لعام ٢٠٢٠-٢٠٢١•

ت	القضاء	الناحية	رقم المقاطعة	رقم القطعة	المساحة/ دونم	الجنس	توفر الحصة المائية من عدمها	مصدر المياه	طريقة الارواء	عمق المياه الجوفية	تحليل التربة		صلاحية المياه الجوفية(حسب معايير الصلاحية العالمية والمحلية للاستخدامات الزراعية)	الموقع من حدود المشاريع الاروائية	الاحداثيات x Y	الملاحظات
											PH	نسجة التربة				
١.	الجبايش	المنار	١٠/البوشامة	١	١٠٠٠	زراعية	متوفرة	نهر الغراف	مضخات	-	٧,٤٧	مزيجية	-	داخل	x /٦٧٧٨٩٦ y/٣٤٢٥٠٨٩	-
٢.	الجبايش	المنار	1	6/ بحميدة	300	زراعية	متوفرة	نهر الفرات	مضخات	-	7,05	رملية مزيجية	-	داخل	X:673460 Y:3426170	-
٣.	الشطرة	الدواية	7/7	4/ حطامان	1000	زراعية	متوفرة	نهر الغراف	مضخات	-	7,64	رملية مزيجية	-	داخل	X:633624 Y:3492542	-
٤.	الشطرة	الدواية	11	30/ الغدين	5000	زراعية	متوفرة	نهر الغراف	مضخات	-	7.17	رملية مزيجية	-	داخل	X:634281 Y:3492682	-
٥.	الشطرة	-	157	12/ الحجية	2008	زراعية	متوفرة	نهر الهاشمية ونهر الحجية	سيحا	-	7	رملية مزيجية	-	داخل	X:603546 Y:3482939	-
٦.	الرفاعي	قلعة سكر	1, 2, 3, 5, 9, 12	٢٠/ام الكطة	2000	زراعية	متوفرة	نهر الغراف	مضخات	-	7,6	رملية مزيجية	-	داخل	X:617434 Y:3532969	

• وفق كتاب مديرية الزراعة في محافظة ذي قار المرقم ١٣٧١٢ في ٢٠١٨/١٠/٨

٧.	الناصرية	اور	جزء من ١٥	/٨الحزم و ٩/ الصليبية و ٤٨/ الصخرية	15000	زراعية متوسطة الخصوبة	متوفرة	نهر عبادة متفرع من نهر الحرية	واسطة مضخات	-	7,1	رملية	-	داخل	X:608038 Y:3408705	بعد استبعاد ١٨٠٠٠ دونم استكشافات نفطية ضمن الرقعة العاشرة لنفط الجنوب
٨.	سوق الشيوخ	الفضلية	1	26/ الكرطة الغربية	1500	زراعية	متوفرة	نهر الحرية	واسطة مضخات	-	4,9	مزيجية طينية غرينية	-	داخل	X:642190 Y3403560	-
٩.	سوق الشيوخ	الفضلية	1	26/ الكرطة الشرقية	1500	زراعية	متوفرة	نهر عبادة	واسطة مضخات	-	6,8	مزيجية طينية غرينية		داخل	X:640908 Y:3401110	-
١٠.	سوق الشيوخ	الفضلية	1	37/ تل اللحم	600	زراعية	متوفرة	نهر عبادة	واسطة مضخات	-	7,2	مزيجية		داخل	X:630312 Y:3407000	-
المجموع الكلي							**٢٩٩٠٨ دونم**									
عدد الفرص							**١٠**									

الأراضي المهيأة للاستثمار الزراعي في محافظة المثنى لعام ٢٠٢٠-٢٠٢١•

ت	القضاء	الناحية	رقم القطعة	رقم المقاطعة	المساحة /دونم	الجنس	توفر الحصة المائية	مصدر المياه	طريقة الارواء	عمق المياه الجوفية	تحليل التربة		صلاحية المياه الجوفية(حسب معايير الصلاحية العالمية والمحلية للزراعة	الموقع من حدود المشاريع الاروائية	الاحداثيات x y	الملاحظات
											PH	نسجة التربة				
1	السلمان	بصية	1/ بصية	1	400000	زراعية	متوفرة	مياه جوفية	حفر ابار)واسطة(	من ١٢٠ الى٢٠٠ متر	-	رملية و رملية طينية	صالحة	خارج	X:630858 Y:3339299	
					٤٠٠٠٠٠ دونم											
					1											

•حسب كتاب مديرية الزراعة في محافظة المثنى ٢٠٤٩٩ في ٢٠١٩/١٠/٢٤

الأراضي المهيأة للاستثمار الزراعي في محافظة ميسان لعام ٢٠٢٠-٢٠٢١

ت	القضاء	الناحيه	رقم القطعة	رقم المقاطعة	المساحه / دونم	الجنس	توفر الحصة المائية من عدمها	مصدر المياه	طريقه الارواء	عمق المياه الجوفية	تحليل التربه		صلاحيه المياه الجوفية وفق معايير الصلاحية العالمية والمحلية للزراعة	الموقع من حدود المشاريع الاروائية	الاحداثيات x y	الملاحظات
											PH	نسجه التربة				
١	مركز العمارة	المشرح	-	٢٣/الرشيدة	٥٠٠٠	اميرية	غير متوفرة	جوفية	حفرابار (واسطة)	-	-	-	غير صالحة	-	-	-
٢	مركز العمارة	المشرح	-	٢٣/الرشيدة	٥٠٠٠	اميرية	غير متوفرة	جوفية	حفرابار (واسطة)	-	-	-	غير صالحة	-	-	-
٣	مركز العمارة	المشرح	-	٢٣/الرشيدة	٥٠٠٠	اميرية	غير متوفرة	جوفية	حفرآبار (واسطة)	-	-	-	غير صالحة	-	-	-
٤	مركز العمارة	المشرح	-	٢٣/الرشيدة	٥٠٠٠	اميرية	غير متوفرة	جوفية	حفرابار (واسطة)	-	-	-	غير صالحة	-	-	-
٥	مركز العمارة	المشرح	-	٢٤/ هور غزيلة والسناف الشرقي	٥٠٠٠	اميرية	غير متوفرة	جوفية	حفرآبار (واسطة)	-	-	-	غير صالحة	-	-	-
٦	مركز العمارة	المشرح	-	٢٤/ هور غزيلة والسناف الشرقي	٥٠٠٠	اميرية	غير متوفرة	جوفية	حفرآبار (واسطة)	-	-	-	غير صالحة	-	-	-
٧	مركز العمارة	المركز	-	١١/جزء من جزيرة سيد نور الغربية وهور الحويشة	٥٠٠٠	اميرية	غير متوفرة	مياه جوفية	حفر ابار، (واسطة)	٦٠ متر	-	-	غير صالحة	خارج	-	--
٨	مركز العمارة	المركز	-	١١/جزء من جزيرة سيد نور الغربية وهور الحويشة	٥٠٠٠	اميرية	غير متوفرة	مياه جوفية	حفر ابار، واسطة	٦٠ متر	-	-	غير صالحة	خارج	-	--

ت	القضاء	الناحية	رقم القطعة	رقم المقاطعة	المساحة / دونم	الجنس	توفر الحصة المائية من عدمها	مصدر المياه	طريقة الارواء	عمق المياه الجوفية	تحليل التربة		صلاحية المياه الجوفية وفق معايير الصلاحية العالمية والمحلية للزراعة	الموقع من حدود المشاريع الاروائية	الاحداثيات x y	الملاحظات
											PH	نسجة التربة				
٩	مركز العمارة	المركز	-	١١/جزء من جزيرة سيد نور الغربية وهور الحويشة	٥٠٠٠	اميرية	غير متوفرة	مياه جوفية	حفر ابار، (واسطة)	٦٠ متر	-	-	غير صالحة	خارج	-	--
١٠	مركز العمارة	المركز	-	١١/جزء من جزيرة سيد نور الغربية وهور الحويشة	٥٠٠٠	اميرية	غير متوفرة	مياه جوفية	حفر ابار، (واسطة)	٦٠ متر	-	-	غير صالحة	خارج	-	--
١١	مركز العمارة	المركز	-	١١/جزء من جزيرة سيد نور الغربية وهور الحويشة	٥٠٠٠	اميرية	غير متوفرة	مياه جوفية	حفر ابار، (واسطة)	٦٠ متر	-	-	غير صالحة	خارج	-	--
١٢	مركز العمارة	المركز	-	١١/جزء من جزيرة سيد نور الغربية وهور الحويشة	٥٠٠٠	اميرية	غير متوفرة	مياه جوفية	حفر ابار، (واسطة)	٦٠ متر	-	-	غير صالحة	خارج	-	--
١٣	مركز العمارة	المركز	-	١١/جزء من جزيرة سيد نور الغربية وهور الحويشة	٣٠٠٠	اميرية	غير متوفرة	مياه جوفية	حفر ابار، (واسطة)	٦٠ متر	-	-	غير صالحة	خارج	-	--
١٤	علي الغربي	علي الشرقي	-	١١/جزء من جزيرة سيد نور الغربية وهور الحويشة	١٠٠٠٠	اميرية	غير متوفرة	مياه جوفية	حفر ابار، (واسطة)	٦٠ متر	-	-	غير صالحة	خارج	-	--
١٥	علي الغربي	علي الشرقي	-	١١/جزء من جزيرة سيد نور الغربية وهور الحويشة	١٠٠٠٠	اميرية	غير متوفرة	مياه جوفية	حفر ابار، (واسطة)	٦٠ متر	-	-	غير صالحة	خارج	-	--

ت	القضاء	الناحية	رقم القطعة	رقم المقاطعة	المساحة / دونم	الجنس	توفر الحصة المائية من عدمها	مصدر المياه	طريقة الارواء	عمق المياه الجوفية	تحليل التربة		صلاحية المياه الجوفية وفق معايير الصلاحية العالمية والمحلية للزراعة	الموقع من حدود المشاريع الاروائية	الاحداثيات x y	الملاحظات
											PH	نسجة التربة				
١٦	على الغربي	على الشرقي	-	١١/جزء من جزيرة سيد نور الغربية وهور الحويشة	١٠٠٠٠	اميرية	غير متوفرة	مياه جوفية	حفر ابار، (واسطة)	٦٠ متر	-	-	غير صالحة	خارج	-	--
١٧	على الغربي	على الشرقي	-	١١/جزء من جزيرة سيد نور الغربية وهور الحويشة	١٠٠٠٠	اميرية	غير متوفرة	مياه جوفية	حفر ابار، (واسطة)	٦٠ متر	-	-	غير صالحة	خارج	-	--
١٨	على الغربي	على الشرقي	-	١١/جزء من جزيرة سيد نور الغربية وهور الحويشة	١٠٠٠٠	اميرية	غير متوفرة	مياه جوفية	حفر ابار، (واسطة)	٦٠ متر	-	-	غير صالحة	خارج	-	--
١٩	على الغربي	على الشرقي	-	١١/جزء من جزيرة سيد نور الغربية وهور الحويشة	٤٠٠٠	اميرية	غير متوفرة	مياه جوفية	حفر ابار، (واسطة)	٦٠ متر	-	-	غير صالحة	خارج	-	--
٢٠	مركز العمارة	مركز العمارة	-	١١/جزء من جزيرة سيد نور الغربية وهور الحويشة	٣٠٠٠	اميرية	غير متوفرة	مياه جوفية	حفر ابار، (واسطة)	٦٠ متر	-	-	غير صالحة	خارج	-	--
٢١	مركز العمارة	المشرح	-	١٣/ الشبيبة والمطشرات	١٠٠٠٠	اميرية	غير متوفرة	مياه جوفية	حفر ابار، (واسطة)	٦٠ متر	-	-	غير صالحة	خارج	-	-
				عدد الفرص			٢١									
				مجموع المساحة الكلي/ دونم			١٣٠٠٠٠									

لم يتم ارسال تحديث للفرص الاستثمارية من قبل مديرية الزراعة في المحافظة
حيث تم اعتماد الفرص الاستثمارية للعام السابق حسب كتابهم المرقم ١١٠٧٠ في ٧/ ١٠/ ٢٠١٨.

الأراضي المهيأة للاستثمار الزراعي في محافظة البصرة لعام ٢٠٢٠-٢٠٢١

ت	القضاء	الناحية	رقم القطعة	رقم المقاطعة	المساحة / دونم	الجنس	توفر الحصة المائية من عدمها	مصدر المياه	طريقة الارواء	عمق المياه الجوفية	تحليل التربة PH	تحليل التربة نسجة التربة	صلاحية المياه الجوفية وفق معايير الصلاحية العالمية والمحلية للزراعة	الموقع من حدود المشاريع الاروائية	الاحداثيات x y	الملاحظات
١	شط العرب	النشوة	١/١	٣٠/كتيبان ٢٦/الصبخ	١٠٠٠٠	زراعية بور	متوفرة	مياه نهرية	واسطة	-	-	طينية مالحة	غير صالحة	داخل	X:769400 Y:3407000	-
٢	السيبة	-	٢	١٩/ السبخ	٧٠١٧	-	-	-	-	-	-	-	-	-	X:737858 Y:3354499	-
٣	القرنة	المدينة	١٥٧,٣٤,٣٥,٣٦, ٣٨	٢٩/ الفتيحة وعز الدين	١٠٠	زراعية	متوفرة	مياه نهرية	واسطة	-	-	طينية	-	داخل	X:718302 Y:3427774	مستغلة من قبل المتجاوزين
٤	الزبير	-	٣١ و ١٦	٥١/ سلمى	٨	-	-	-	-	-	-	-	-	-	X:753749 Y:3350695	-
٥	الفاو	-	٣/١١١	٢/ كوت خليفة	٢٥٣	-	-	-	-	-	-	-	-	-	X:746822 Y:3344915	-
٦	الفاو	البحار	١٤	١/كوت بندر	١٠٧	ارض سبخ	متوفرة	القناة الاروائية الجديدة	واسطة	-	-	طينية مالحة سبخ	غير صالحة	داخل	X:743628 Y:3348640	فيها مخلفات حربية
٧	الزبير	-	-	٢٥/ البادية الجنوبية	٤٤٢٢	صحراوية	غير متوفرة	مياه جوفية	حفر ابار واسطة	٥٠ متر	-	رملية	صالحة	خارج	X:682600 Y:3386800	لا توجد لها صورة قيد وخالية من المتجاوزين
عدد الفرص					٧											
مجموع المساحة الكلي / دونم					٢١٩٠٧											

ملاحظة : لم يتم تحديث الخارطة الاستثمارية لعام ٢٠١٩ من قبل مديرية الزراعة في محافظة البصرة لذا اعتمدت بيانات ٢٠١٩

•الاراضي الملائمة للاستثمار غرب نهر الفرات

اولاً : محافظة السماوة
الاراضي المرشحة للاستثمار هي الانتصار وحمورابي وتقدر مساحتها بـ ٣٠٠ الف دونم قابلة للزيادة الى ٥٠٠ الف دونم ضمن مقاطعة السلمان .

منطقة الانتصار

- الاراضي الملائمة للاستثمار تبلغ ١٥٠ الف دونم
- لا يزيد سمك الدمام في تلك المنطقة عن ٧٠ متر
- إنتاجية الابار المحفورة في مكمن الدمام لا تتجاوز انتاجيتها عن ٢ لتر/ ثا والملوحة تصل الى ١٠٠٠٠ مايكرومور/ سم.

منطقة حمورابي

- الاراضي الملائمة للاستثمار تبلغ ٢٢٠ الف دونم وقابلة للزيادة لتصل ٣٠٠ الف دونم•
- تقع مجاور المطار القديم في قضاء السلمان ومجاور لمنشآت القرية العصرية المنشئة حديثا .
- يتراوح عمق الابار في تلك المنطقة من ١٠٠ متر ويزداد ليصل الى ٢٥٠ متر كلما اتجهنا باتجاه الغرب
- المنسوب الاستقراري بين ٧٠ متر ويصل الى ١٢٥ متر باتجاه الغرب
- الانتاجية المتوقعة للابار المحفورة تصل الى اكثر من ٥ لتر / ثا ويصل الى ١٠ لتر/ ثا وتقل باتجاه الغرب لتصل الى ٣ لتر / ثا
- تتراوح الاملاح الذائبة (TDS) بين ٢٥٠٠ ملغم / لتر وتصل الى ٤٠٠٠ ملغم / لتر

ثانياً: محافظة النجف الاشرف

- الاراضي الملائمة للاستثمار ٧٠٠ الف دونم في مقاطعة الشبيجة
- تتراوح اعماق الابار في تلك المنطقة من ١٥٠ متر ليصل الى ٢٠٠ متر كلما اتجهنا غربا
- المنسوب الاستقراري بين ٩٠-١٠٠ متر باتجاه الغرب
- الانتاجية المتوقعة للابار المحفورة اكثر من ٥ لتر / ثا وتقل باتجاه الغرب الى ٣ لتر / ثا
- الانتاجية المتوقعة للابار المحفورة اكثر من ٥ لتر / ثا وتقل باتجاه الغرب الى ٣ لتر / ثا
- تتراوح كمية الاملاح الذاتية (TDS) بين ٣٠٠٠ ملغم / لتر وتصل الى ٥٠٠٠ ملغم / لتر

•حسب كتاب وزارة الموارد المائية / دائرة التخطيط والمتابعة/قسم الدراسات الستراتيجية ذي العدد ٣٣١٦١ في ٢٠١٩/١١/١١
• حسب كتاب محافظة المثنى / مكتب المحافظ ذي العدد ١٠٦ في ٢٠٢٠/١/١٣