



جمهورية العراق  
رئيس مجلس الوزراء  
الهيئة الوطنية للاستثمار

# الخارطة الاستثمارية للعراق ٢٠٢٣

[www.investpromo.gov.iq](http://www.investpromo.gov.iq)  
[www.nici.gov.iq](http://www.nici.gov.iq)



جُمْهُورِيَّةُ الْعِرَاقِ  
رَأْسِيَّةُ مَجْلِسِ الْوَزَرَاءِ  
الْهَيْئَةُ الْوَطْنِيَّةُ لِلْإِسْتِثْمَالِ

# الخارطة الاستثمارية للعراق

٢٠٢٣

[www.investpromo.gov.iq](http://www.investpromo.gov.iq)

[www.nici.gov.iq](http://www.nici.gov.iq)

[info@investpromo.gov.iq](mailto:info@investpromo.gov.iq)

[info@nici.gov.iq](mailto:info@nici.gov.iq)

## عزيزي المستثمر:

حظي الاستثمار باهتمام كبير من قبل الحكومة الاتحادية وبدعم واسناد من قبل الهيئة الوطنية للاستثمار وكذلك هيئات الاستثمار في المحافظات نظراً للدور الاساسي الذي يلعبه في عملية التنمية الاقتصادية بعد ما اتسمت الموارد الاقتصادية بالندرة النسبية ، ولقد وجدنا ان التنسيق بين الاستثمارات المختلفة في الاقتصاد الوطني يؤدي الى نتائج ذات كفاءة اكبر من عدم التنسيق او ترك الاستثمار للقرارات الفردية دون تخطيط . وتعد البرامج الاستثمارية سواء الحكومية منها او الاستثمار بصورة مباشرة احدى ادوات السياسة الاقتصادية الكلية للدولة لاجل تسريع عملية النمو الاقتصادي وتحقيق الاهداف الاساسية للدولة في بناء التنمية الاقتصادية المتوازنة ، فضلاً عن ان العلاقة بين الاستثمارات والنمو الاقتصادي يعد احدى اساليب العمل التخطيطي التي يمكن من خلالها معرفة توجهات الاقتصاد ومسيرته التنموية وتشخيص القطاعات الاساسية المحركة للنمو لكي يتسنى للمخطط اعادة الاستثمارات وفقاً لمعدلات النمو بما يحقق الهدف الذي يسعى اليه المخطط في وضع الاستراتيجيات المستقبلية، فيعتبر الاستثمار محرك للطاقات الانتاجية الجديدة الى جانب الحفاظ على الطاقات القائمة فزيادة الاستثمار تؤدي الى زيادة قدرة المجتمع على استغلال الموارد الاقتصادية غير المستغلة وزيادة قدرته على استخدام المهارات الفنية وتطبيق الفنون الانتاجية الحديثة وتحسين نوعية المنتجات وتقليل كلفة الانتاج للوصول الى درجة عالية من التنافس في الاسواق المحلية والعالمية. وقد أولت الهيئة الوطنية للاستثمار وهيئات الاستثمار في المحافظات اهتماماً كبيراً في تحقيق الانجازات برغم الظروف الراهنة وقد خطت الهيئة الوطنية للاستثمار خطوات مهمة منذ تأسيسها بالقانون رقم (١٣) لسنة ٢٠٠٦ المعدل في مجال النهوض بواقع التنمية في البلد والانفتاح على العالم الخارجي من خلال الترويج للاستثمارات في العراق ومحاولتها جذب الاستثمارات المحلية والاجنبية باعتبارها محرك اساسي في تنمية الاقتصاد العراقي واحداث تغييرات هيكلية في بنيته وتكوين قاعدة من المعلومات لتكون دليلاً للمستثمر، كما ان للهيئة الدور الريادي في دعم القطاع الخاص على المستوى المحلي والدولي من خلال ورش العمل والندوات والمؤتمرات الداخلية والخارجية الهادفة الى دعم القطاع الخاص وسبل النهوض بواقعه وتشجيعه للدخول في شراكات دولية مع غرف التجارة الدولية والشركات العالمية ، كما ان الهيئة لم تكتف بالدور اعلاه انما لجأت الى دراسة اسباب التلكؤ في المشاريع الاستثمارية وتعزيز فرص نموها لذا التجأت الى تبني تعديل عدة تشريعات منها ذات

ارتباط مباشر بالعمل الاستثماري ومنها ما له علاقة غير مباشرة بالاستثمار الا ان بتعديله سيحسن نوعاً ما الفرص الاستثمارية، وايماناً من الهيئة الوطنية للاستثمار بأن الموازنات الاستثمارية للجهات الحكومية لن تكون قادرة على النهوض بالواقع الاقتصادي للبلد مالم تكن هناك إستراتيجية واضحة ضمن خطوات مرسومة لجذب الاستثمارات الأجنبية فأن الهيئة الوطنية للاستثمار واستناداً لمشاريعها الاستثمارية التي سيتم بيان تفاصيلها لاحقاً دخلت في التزامات عقديّة تستوجب تعاون جميع الجهات الحكومية لانجاح مشاريعها الاستثمارية ، وان تعامل الهيئة المهني مع جميع الجهات هو الذي شجع كبار المستثمرين على الدخول الى سوق الاستثمارات العراقي حيث وجود دائرة النافذة الواحدة التي تقدم خدماتها الى جميع المستثمرين ، فضلاً عن سرعة اصدار سمات دخول المستثمرين والعمالة اللازمة لمشاريعهم ، جعل من الهيئة محط انظار كبار رجال الاعمال والشركات الاستثمارية من خلال ما لمسوه من شفافية في التعامل وسرعة في الانجاز ومتابعة لمتطلباتهم.

لقد شهد الاقتصاد العراقي تحولات مهمة على طريق الانفتاح والحرية واعتماد قوى العرض والطلب كآليات اساسية في العلاقات الاقتصادية بالشكل الذي يسهل عملية الاندماج في المنظومة الاقتصادية الدولية وهذا جزء من فلسفتنا الاقتصادية الجديدة والتي ساهمت بشكل ايجابي في تحقيق نمو ملموس في العديد من المؤشرات الاقتصادية التي اشارت الى أن الاقتصاد العراقي سيكون من بين الاقتصادات الاكثر نمواً في العالم خلال السنوات القادمة .

لقد حقق العراق على الصعيد الاقتصادي جملة من التطورات الايجابية على مدى السنوات الماضية على الرغم من التحديات الاقتصادية ومنها انخفاض اسعار النفط عالمياً وكلفة الحرب على تنظيمات الارهابية وفرض القانون واعادة الاعمار واعادة النازحين ، فقد نجحت الحكومة العراقية في وضع سياسة كفوءة لضبط التضخم وضبط الانفاق الحكومي وهيكلية المصارف الحكومية لتواكب تطورات العمل المصرفي في العالم ، كذلك انجز العراق مجموعة سياسات الترتيبات الاحتياطية مع صندوق النقد الدولي والتوقيع على العديد من الاتفاقيات الدولية .

ولا يخفى على احد ما يمتاز به العراق من موارد بشرية ومادية نعول عليها كثيراً في تحقيق التنمية في العراق ، كذلك توافر العديد من الفرص الاستثمارية موزعة على مختلف القطاعات بأنماط استثمارية مختلفة اهمها الاستثمار المباشر أو الشراكات الاستثمارية مع الشركات العامة المملوكة للدولة.

ان هذا التنوع في الاقتصاد يأتي من خلال المسارات والسياسات الاستراتيجية التي وضعت لتطوير القطاع الخاص ومنها :

- تعزيز النهج الاقتصادي المعتمد على دور قيادي للقطاع الخاص في كافة الأنشطة الاقتصادية والاجتماعية .
- رفع مستوى القدرة التنافسية للقطاع الخاص وتحسين كفاءته الانتاجية والتصديرية
- زيادة الطلب وتوسيع السوق المحلية بهدف استيعاب الانتاج المحلي وتخصيص جزء منه لإغراض التصدير .
- ايجاد بيئة اقتصادية كلية مستقرة معززة للنمو .
- إصلاح النظام الضريبي والكمركي لتبسيط الإجراءات وتحسين بيئة الاستثمار .
- تأسيس المناطق الحرة الصناعية والاستثمارية والمدن الاقتصادية .
- وضع حوافز لجذب رأس المال الاجنبي .
- تحديد وتوزيع الادوار ما بين القطاع الخاص والقطاع العام وبما يضمن التحول التدريجي الى اقتصاد السوق .
- سياسة استثمارية تجعل من قطاع البنى التحتية والخدمات الاساسية من اولويات اهدافها الإستراتيجية (الكهرباء، الماء، الطرق والجسور....) ومما يدعم فاعلية الاستثمار الخاص ويعزز من دخول الاستثمار الاجنبي الى العراق .
- سياسة مالية داعمة من المصارف الاختصاصية (صناعي، زراعي، عقاري) والمؤسسات المالية الحكومية الأخرى لغرض دعم مبدأ المنافسة.

## جدول المحتويات

رقم الصفحة	العنوان	ت
٣٦-١	تمهيد .....	.١
٢	هل انت مهتم بالاستثمار في العراق؟ .....	.٢
٥-٣	لماذا تستثمر في العراق؟ .....	.٣
٨-٦	مفهوم وأهمية مناخ الاستثمار .....	.٤
٩	لمحة جغرافية عن العراق .....	.٥
٣٦-١٠	لمحة عن الاقتصاد العراقي .....	.٦
١٥٢-٣٧	ملخص المحافظات .....	.٧
٤٤-٣٨	محافظة بغداد .....	.٨
٥١-٤٥	محافظة ديالى .....	.٩
٥٩-٥٢	محافظة صلاح الدين .....	.١٠
٦٦-٦٠	محافظة كركوك .....	.١١
٧٢-٦٧	محافظة نينوى .....	.١٢
٧٥-٧٣	محافظة اربيل .....	.١٣
٧٨-٧٦	محافظة دهوك .....	.١٤
٨٠-٧٩	محافظة السليمانية .....	.١٥
٨٧-٨١	محافظة الانبار .....	.١٦
٩٥-٨٨	محافظة واسط .....	.١٧
١٠٢-٩٦	محافظة بابل .....	.١٨
١١١-١٠٣	محافظة كربلاء المقدسة .....	.١٩
١١٧-١١٢	محافظة النجف الاشرف .....	.٢٠
١٢٤-١١٨	محافظة المثنى .....	.٢١
١٣١-١٢٥	محافظة الديوانية .....	.٢٢
١٣٩-١٣٢	محافظة ذي قار .....	.٢٣
١٤٥-١٤٠	محافظة ميسان .....	.٢٤
١٥٢-١٤٦	محافظة البصرة .....	.٢٥
١٥٥-١٥٣	المناطق الاستثمارية في العراق .....	.٢٦
١٥٦	المناطق الحرة في العراق .....	.٢٧
٢٦٣-١٥٧	ملخص القطاعات .....	.٢٨
١٦٠-١٥٨	قطاع النفط والغاز .....	.٢٩
١٦٢-١٦١	قطاع الكهرباء .....	.٣٠
١٦٥-١٦٣	قطاع الاتصالات .....	.٣١
١٦٩-١٦٦	قطاع الصحة .....	.٣٢
١٧٦-١٧٠	قطاع الاسكان والبنى التحتية .....	.٣٣
١٨١-١٧٧	قطاع النقل .....	.٣٤
١٩١-١٨٢	قطاع الصناعة والمعادن .....	.٣٥
١٩٤-١٩٢	قطاع السياحة .....	.٣٦
١٩٧-١٩٥	قطاع التعليم العالي .....	.٣٧
٢٠١-١٩٨	قطاع الخدمات .....	.٣٨
٢١٢-٢٠٢	قطاع الشباب والرياضة .....	.٣٩
٢٦٣-٢١٣	قطاع الزراعة .....	.٤٠

## تمهيد

- أعدت الخارطة الاستثمارية من قبل الهيئة الوطنية للاستثمار في جمهورية العراق والتي تهدف الى تقديم عرض تفصيلي عن الفرص الاستثمارية المتاحة في العراق على مستوى المحافظات والوزارات الاتحادية ذات العلاقة الحكومية. هذه الوثيقة مع دليل المستثمر إلى العراق تعطي تفاصيل عن الاستثمار والمناخ الاستثماري في العراق ومعلومات السفر الرئيسية، وللمزيد من المعلومات أو طلب المساعدة يرجى الاتصال بنا على :

<a href="mailto:info@investpromo.gov.iq">info@investpromo.gov.iq</a>	البريد الالكتروني
<a href="mailto:info@nici.gov.iq">info@nici.gov.iq</a>	

## او من خلال

<a href="http://www.investpromo.gov.iq">www.investpromo.gov.iq</a> <a href="http://www.nici.gov.iq">www.nici.gov.iq</a>	الموقع الالكتروني للهيئة
--	--------------------------



## هل أنت مهتم بالاستثمار في العراق ؟

للمعلومات العامة حول فرص الاستثمار في العراق أو كيفية الحصول على اجازة الاستثمار يرجى زيارة موقع الهيئة الوطنية للاستثمار على شبكة الانترنت عبر الرابط ادناه:

[www.investpromo.gov.iq](http://www.investpromo.gov.iq)

[www.nici.gov.iq](http://www.nici.gov.iq)

وللمزيد من المعلومات أو لترتيب زيارة الى العراق يرجى الاتصال بالهيئة الوطنية للاستثمار عبر أحد العناوين أدناه:

[info@investpromo.gov.iq](mailto:info@investpromo.gov.iq)  
[info@nici.gov.iq](mailto:info@nici.gov.iq)

الهيئة الوطنية للاستثمار

البريد الالكتروني	الدوائر والاقسام
<a href="mailto:oss@nici.gov.iq">oss@nici.gov.iq</a>	دائرة النافذة الواحدة وخدمات المستثمرين
<a href="mailto:economic@nici.gov.iq">economic@nici.gov.iq</a>	الدائرة الاقتصادية والفنية
<a href="mailto:management@nici.gov.iq">management@nici.gov.iq</a>	الدائرة الادارية والمالية
<a href="mailto:Legal.dept@nici.gov.iq">Legal.dept@nici.gov.iq</a>	الدائرة القانونية
<a href="mailto:prd@nici.gov.iq">prd@nici.gov.iq</a> <a href="mailto:promotion@nici.gov.iq">promotion@nici.gov.iq</a> <a href="mailto:media@nici.gov.iq">media@nici.gov.iq</a>	دائرة العلاقات والاعلام
<a href="mailto:cwp@nici.gov.iq">cwp@nici.gov.iq</a>	قسم التنسيق مع المحافظات
<a href="mailto:it@nici.gov.iq">it@nici.gov.iq</a>	قسم تكنولوجيا المعلومات
<a href="mailto:projects@nici.gov.iq">projects@nici.gov.iq</a>	القسم الفني

## هيئة استثمار اقليم كردستان <http://www.kurdistaninvestment.org>

المواقع الالكترونية لهيئات الاستثمار في المحافظات

الموقع الالكتروني	الهيئة
<a href="http://www.baghdadic.gov.iq">http://www.baghdadic.gov.iq</a>	هيئة استثمار محافظة بغداد
<a href="http://investdiyala.com">http://investdiyala.com</a>	هيئة استثمار محافظة ديالى
<a href="http://investsalahaddin.org">http://investsalahaddin.org</a>	هيئة استثمار محافظة صلاح الدين
<a href="http://www.investkirkuk.com">http://www.investkirkuk.com</a>	هيئة استثمار محافظة كركوك
<a href="http://www.mosulinvestment.org">http://www.mosulinvestment.org</a>	هيئة استثمار محافظة نينوى
<a href="http://www.anbarinvest.net">http://www.anbarinvest.net</a>	هيئة استثمار محافظة الانبار
<a href="http://www.wasitic.gov.iq">http://www.wasitic.gov.iq</a>	هيئة استثمار محافظة واسط
<a href="http://www.krinvest.com">http://www.krinvest.com</a>	هيئة استثمار محافظة كربلاء المقدسة
<a href="http://www.bic.gov.iq">http://www.bic.gov.iq</a>	هيئة استثمار محافظة بابل
<a href="http://www.investnajaf.net">http://www.investnajaf.net</a>	هيئة استثمار محافظة النجف الاشرف
<a href="http://www.thiqarinvest.gov.iq">http://www.thiqarinvest.gov.iq</a>	هيئة استثمار محافظة ذي قار
<a href="http://www.miciq.com">http://www.miciq.com</a>	هيئة استثمار محافظة ميسان
<a href="http://www.miciraq.org">http://www.miciraq.org</a>	هيئة استثمار محافظة المنى
<a href="http://investdiw.gov.iq">http://investdiw.gov.iq</a>	هيئة استثمار محافظة الديوانية
<a href="http://www.investbasrah.com">http://www.investbasrah.com</a>	هيئة استثمار محافظة البصرة





## لماذا تستثمر في العراق؟

يتسم العراق بوجود مقومات داعمة لعملية استقطاب رؤوس الاموال والاستثمارات الى الداخل وذلك تبعاً لتوافر الموارد الطبيعية كالنفط والغاز والموارد البشرية والاراضي بمختلف استخداماتها فضلاً عن سعة حجم السوق العراقي والموقع الجغرافي مما يتيح فرصاً للانتاج والتصدير والاستيراد وكل ماتقدم يتمثل بوجود عناصر جذب متنوعة تعكس تعدد الفرص الاستثمارية لمختلف القطاعات الاقتصادية وتنوعها.

وازاء ماشهده العراق من تحول في فلسفته الاقتصادية فان الاهداف والاسباب الموجبة الواردة في قانون الاستثمار (رقم ١٣ لسنة ٢٠٠٦ المعدل) وقانون رقم (٥٠) لسنة ٢٠١٥ كان له دورٌ في جذب الاستثمارات الاجنبية بسبب الامتيازات والاعفاءات التي يحققها المستثمرون وهي كما يأتي:

- إضافة مفهوم المطور وهو كل شخص طبيعي أو معنوي حاصل على إجازة الاستثمار في قطاعي بناء المدن السكنية والمناطق الاستثمارية أو أي قطاع آخر تقترحه الهيئة بعد موافقة مجلس الوزراء، إضافة مفهوم المطور الثانوي وهو كل شخص طبيعي أو معنوي تنتقل اليه ملكية جزء من المشروع الاستثماري لغرض تطويره ضمن القطاعات المقترحة.
- ادخال القطاع المختلط الى مجال الاستثمار إذ كان القانون يقتصر على تشجيع القطاع الخاص العراقي والاجنبي .
- اقامة مشاريع استثمارية صناعية ومخازن خاصة بالقطاع الزراعي على الارض الزراعية والعقود الزراعية داخل وخارج التصميم الاساس .
- تشجيع المستثمرين العراقيين والاجانب من خلال تقديم قروض ميسرة لهم على ان يراعى انجاز المستثمر نسبة ٢٥% من المشروع وبضمان منشآت المشروع وتمنح قروض ميسرة للمشاريع السكنية وللمستفيد النهائي إذ كان القانون سابقا يقتصر على المستثمرين العراقيين فقط .
- تملك المستثمر العراقي والاجنبي الاراضي والعقارات لاغراض إنشاء مشاريع الاسكان كما اجاز التعديل الجديد للقانون تمليك المستثمر العراقي او الاجنبي الاراضي المخصصة للمشاريع السكنية والعائدة للدولة والقطاع العام ببديل اذا كانت ضمن التصميم الاساس ومن دون بدل اذا كانت خارج التصميم الاساس.
- تمليك المستثمر العراقي الارض المخصصة للمشاريع الصناعية واستثمار الاراضي والعقارات او المساطحة لاغراض إقامة المشاريع الاستثمارية ولمدة ٥٠ سنة قابلة



- للتجديد (حسب نوع المشروع وحجمه) كما يجوز عقد شراكة مع المستثمر الاجنبي في التمويل او الادارة .
- الاستثمار في المشاريع المتوقفة في القطاعات ذات الطابع الاستراتيجي والاتحادي كافة لغرض تأهيلها وتنفيذها .
- الزم التعديل الجديد الوزارات والجهات غير المرتبطة بوزارة وبلديات المحافظات بإعداد العقارات الصالحة لاقامة المشاريع الاستثمارية عليها وفي حالة عدم التزام تلك الجهات فلمجلس الوزراء نقل ملكية الاراضي للهيئة الوطنية للاستثمار وبدون بدل وتتولى الهيئة تخصيص تلك الاراضي للمشاريع الاستثمارية .
- ادخال وإخراجها رأس المال الخاص بالمشروع والارباح والعوائد الناتجة عنه وفقاً لأحكام القانون اعلاه وتعليمات البنك المركزي العراقي.
- التداول في سوق العراق لالوراق المالية بالاسهم والسندات المدرجة فيه واكتساب العضوية في الشركات المساهمة الخاصة والمختلطة.
- تكوين المحافظ الاستثمارية في الاسهم والسندات .
- التأمين على المشروع لدى اي شركة تأمين عراقية او اجنبية .
- فتح حسابات بالعملة العراقية او الاجنبية او كليهما لدى احد المصارف داخل العراق أو خارجه .
- استخدام العمالة الاجنبية وتوظيفهم في المشروع جنباً الى جنب مع العمالة المحلية.
- منح المستثمر الاجنبي والعاملين في المشاريع الاستثمارية من غير العراقيين حق الاقامة في العراق وتسهيل عملية الدخول الى العراق والخروج منه.
- فتح فرع لشركته الاجنبية في العراق
- تسجيل براءة الاختراع لمشروعه الاستثماري
- منح التعديل الجديد اعفاءات من الضرائب والرسوم للمشاريع الحاصلة على اجازة استثمار لمدة (١٠) عشر سنوات اعتباراً من تاريخ بدء التشغيل التجاري لكل مرحلة من مراحلها ولايشمل ذلك الاعفاء من الرسوم الكمركية كما اجاز اعفاء الموجودات المستوردة لغرض المشروع الاستثماري من الضرائب والرسوم الكمركية على ان يتم ادخالها الى العراق خلال مراحل انشاء المشروع وقبل البدء بالتشغيل التجاري في كل مرحلة من مراحلها وفق التصميم الأساس للمشروع والمدة الزمنية لتنفيذه إذ إن القانون سابقاً أعفى الموجودات المستوردة لمدة ثلاث سنوات وإعتباراً من تاريخ منح اجازة الاستثمار وكان ذلك يشكل عقبة أمام المستثمرين حيث تم معالجة ذلك في التعديل الجديد.



- كما تضمن إعفاء المشروع الاستثماري السكني من رسوم الإفراز ورسوم التسجيل العقاري وبضمنها رسوم انتقال الوحدات السكنية للمواطنين .
- وكما تضمن إعفاء المواد الأولية المستوردة لأغراض التشغيل التجاري من الضرائب والرسوم الكمركية والداخلية في تصنيع مواد البطاقة التموينية والادوية والمواد الانشائية شرط ان تكون صديقة للبيئة .
- كما تضمن إعفاء المواد الأولية المستوردة لغرض التشغيل التجاري للمشروع من الضرائب والرسوم الكمركية وفقا لنسبة مساهمة المواد المحلية في تصنيع المنتج وهذا يشكل دعماً مهماً للمنتجات المحلية.
١. استثنى التعديل الاراضي والعقارات التي تخصص لغرض اقامة مشاريع استثمارية عليها من احكام القوانين والقرارات المدرجة ادناه لما تشكله من عقبات امام الاستثمار
- أ- قانون بيع وإيجار اموال الدولة رقم ٢١ لسنة ٢٠١٣ .
- ب- قانون إيجار اراضي الاصلاح الزراعي رقم ٣٥ لسنة ١٩٨٣ وقانون اعادة تنظيم الملكية الزراعية رقم ٤٢ لسنة ١٩٨٧ وقانون تأجير الاراضي الزراعية المستصلحة رقم ٧٩ لسنة ١٩٨٥ .
- ج- قانون الاستثمار الصناعي رقم (٢٠) لسنة ١٩٩٨ بشأن إحتفاظ المستثمر بقطعة الارض المخصصة له بموجب احكامه .
- د- الفقرة (ثانياً) من القرار رقم ٨٥٠ لسنة ١٩٧٩ المعدل بالقرار رقم ٩٤٠ لسنة ١٩٨٧
- ح- قرارات مجلس قيادة الثورة المنحل المرقمة ٥٨١ لسنة ١٩٨١ و١١٨٧ لسنة ١٩٨٢ و٢٢٢ لسنة ١٩٧٧ و١٦٥ لسنة ١٩٩٤
- منح مشاريع الفنادق والمؤسسات السياحية والمستشفيات والمؤسسات الصحية ومراكز التأهيل والمؤسسات التربوية والعلمية اعفاءات اضافية من رسوم إستيراد الاثاث والمفروشات واللوازم لأغراض التحديث والتجديد مرة كل اربع سنوات على الاقل.
  - شمول مشاريع الشراكة بين القطاع العام والقطاع الخاص بما في ذلك مشاريع القطاع العام المتعاقد على تاهيلها او تشغيلها او إنشائها مع القطاع الخاص بأحكام قانون الاستثمار.
  - منح المستثمر بعد حصوله على الاجازة الاستثمارية هوية خاصة تمنح بموجبها الامتيازات.



## مفهوم واهمية مناخ الاستثمار :

تتجلى اهمية المناخ الاستثماري من خلال اثره في جلب الاستثمارات المحلية والأجنبية ذلك لأن المناخ يشمل الجوانب التي يراها المستثمر ضرورية لنجاح استثماراته وملائمة نشاطه حالياً ومستقبلاً. إذ يتضمن مناخ الاستثمار كل السياسات والمؤشرات والأدوات التي تؤثر بطريقة مباشرة او غير مباشرة على القرارات الاستثمارية بما في ذلك السياسات الاقتصادية (السياسة المالية والنقدية والتجارية) بالإضافة الى (الانظمة والبنية القانونية) ويتعلق مناخ الاستثمار بجوانب عدة بعضها متعلق بمدى توافر منشآت البنى الأساسية والبعض الآخر بالأنظمة والقوانين والوضع السياسي والامني وهناك ايضا عوامل أخرى تؤثر في مناخ الاستثمار كالفرض الاستثمارية الحقيقية والحوافز والأسواق المتنوعة للإنتاج .

وفي ضوء ماتقدم يمكن تعريف المناخ الاستثماري : (مفهوماً شاملاً ينصرف الى مجمل الاوضاع والظروف سلبي او ايجابيا في فرص نجاح المشروعات الاستثمارية مما يؤثر على حركة الاستثمارات وتشمل الاوضاع السياسية والاقتصادية والاجتماعية وكذلك الاوضاع القانونية والتنظيمات والمؤسسات الحكومية الساندة للعمل) .

## عرفت منظمة الاونكتاد (UNCTAD) مناخ الاستثمار من بعدين:

**البعد الأول:** يتضمن مختلف العوامل الأساسية المؤثرة في القرار الاستثماري وتشمل مستوى

الاستقرار السياسي والاقتصادي والاجتماعي، القوانين المتعلقة بالاستثمارات الأجنبية، المعايير المطبقة للتعامل مع المستثمرين الأجانب، وسياسات العمل وطبيعة السوق وآلياته، والاتفاقات الدولية حول الاستثمار الأجنبي المباشر، وبرامج الخصخصة والسياسات التجارية والأنظمة الضريبية.

**البعد الثاني:** يتعلق بسمعة الدولة، ونوعية الحياة، مستوى دعم الاستثمار وتعزيزه من خلال

تقديم الحوافز المالية كالإعفاءات الضريبية والجمركية، والحوافز التمويلية كمنح القروض بفوائد منخفضة، والإعانات المقدمة للمستثمر.

في حين ذهب البنك الدولي إلى تعريف أدق وأشمل لمفهوم مناخ الاستثمار؛ إذ عرفه على أنه مجموعة عوامل محددة في موقع معين والتي تشكل فيها الفرص الاستثمارية والحوافز والدوافع للشركات من أجل أن تستثمر بشكل منتج، وتولد فرص العمل، وتوسع نطاق أعمالها.

في حين يرى آخرون إنَّ مناخ الاستثمار الملائم ينحصر بمجموعة شروط معينة تنفرع إلى الشروط الأساسية لجذب الاستثمار والشروط المكملة؛ وكالاتي:

**الشروط الأساسية لجذب الاستثمار:** هي الشروط التي لا يمكن الاستغناء في جذب الاستثمار

الأجنبي وتشجيع الاستثمار المحلي، وتتمثل هذه الشروط بالاستقرار السياسي والاقتصادي؛ فإذا كانت الأرباح مرتفعة في بيئة استثمارية معينة إلا أنها تفتقر إلى مناخ سياسي واقتصادي مستقر، فإن هذا يجعل هذه البيئة طاردة للاستثمار؛ وذلك لأن المستثمر سيستثمر في بيئة خالية من إمكانية توقع الأرباح او استقرارها، مما يعني إنَّ هذه البيئة يسودها عدم اليقين، وبالتالي يعرض رأس المال البشري والمادي والمالي إلى الخطر.

**الشروط المكملة لجذب الاستثمار:** بعد توفر الشروط الأساسية يجب ضمان الشروط

الإضافية التي تُهيئ مناخ استثمار ملائم وبيئة مشجعة وجاذبة للاستثمار، وتشتمل هذه الشروط على (حجم السوق ومعدل نموه، توفر الموارد البشرية الماهرة والمؤهلة، توفر قاعدة متطورة لوسائل الاتصال، وبيئة مؤسسية فعالة)

## مكونات مناخ الاستثمار:



يتكون مناخ الاستثمار من مجموعة عوامل تحدد مدى ملائمة البيئة الاقتصادية والاستثمارية والتشريعية، ودرجة جاذبيتها لاستقطاب وتوطين الاستثمار، وتحقيق معدلات تبادلات تجارية متزايدة في الأسواق المفتوحة ترفع بدورها معدل النمو الاقتصادي، وتدفعه نحو الاستدامة التنموية التي تصل بالمجتمعات إلى الازدهار وأرتقاء مستوى المعيشة، ويطرح التقرير مكونات مناخ الاستثمار والتي يمكن تقسيمها إلى المكونات الاقتصادية والمكونات غير الاقتصادية وبالشكل الآتي:

### المكونات الاقتصادية للمناخ الاستثماري

وتشمل مجموعة من العناصر الدالة على مستوى أداء الاقتصاد الوطني ومن أهمها: **السياسة الاقتصادية:** وينظر إليها من خلال ثلاث سياسات فرعية هي السياسة المالية والسياسة النقدية وسياسة التجارة الخارجية.

وتعتبر السياسة المالية للدولة من أهم الأدوات الاقتصادية، لما لها من تأثيرات في المتغيرات الاقتصادية، حيث تؤثر في الطلب الفعلي وبالتالي في مستويات النشاط والتشغيل والمستوى العام للأسعار وغيرها. ومن نتائج هذه السياسة وقوع توازن أو عجز أو فائض في الميزانية العامة، إلا أن الأمر غير المرغوب فيه فيما يخص مناخ الاستثمار هو العجز المفرط المؤدي إلى ارتفاع كبير في معدل التضخم أو انكماش حاد وكساد اقتصادي. فكلما احتفظت السياسة المالية بمعدل مستقر من عجز الموازنة العامة للدولة، بما لا يؤدي إلى تضخم جامع أو ركود هابط، ويكون هذا جذاباً للاستثمار بحيث لا يكون العجز عائقاً لنمو الاستثمار.

أما فيما يتعلق بالسياسة النقدية فهي تشير إلى التغيير المخطط في عرض النقود بقصد التأثير نحو الطلب الكلي نحو الاتجاه المرغوب، وقد تكون السياسة النقدية توسعية أو انكماشية، وبخصوص مناخ الاستثمار ينبغي على السياسة النقدية أن تتحكم في كل من سعر الصرف ومعدل التضخم، فالتقلبات المفاجئة لأسعار الصرف لها تأثير سلبي في المناخ الاستثماري، ومثل هذه التقلبات تجعل من الصعب دراسة جدوى المشاريع وتعرض المستثمر لخسارة كبيرة غير متوقعة، كذلك لمعدلات التضخم تأثير مباشر على سياسات التسعير وحجم الأرباح، وبالتالي حركة رأس المال. كما تؤثر في تكاليف الإنتاج التي تهتم بها الشركات الاستثمارية. لذا فكلما كانت السياسة النقدية توسعية كلما كانت جاذبة للاستثمار والعكس صحيح، على أن يتم ذلك باستخدام الأدوات النقدية المناسبة، وأن تكون متوافقة مع التغيير في حجم النشاط الاقتصادي المطلوب وأن تتسم بالاستقرار.

أما على صعيد التجارة الخارجية، وأثرها في تحسين مناخ الاستثمار حين تكون محفزة للصادرات ومشجعة للاستثمارات الموجهة للتصدير، وتعمل على إزالة القيود التي تقف أمام التجارة الدولية، متميزة بتعريف كمركية مرنة ومنخفضة وشفافة، قليلة الإجراءات وسهلة التنفيذ بعيدة عن التعقيدات البيروقراطية، وتنعكس آثار هذه السياسة بشكل إيجابي أو سلبي في الحساب الجاري من ميزان المدفوعات، إذ إن الحساب الجاري يحقق فائضاً إذا كانت سياسة التجارة الخارجية جيدة وسليمة وبالتالي تجذب مستثمرين جدد، أو عجزاً في الحالة المعاكسة.




**درجة الانفتاح الاقتصادي:** إن اتجاه الاقتصاد للتعامل مع العالم الخارجي، يعني عدم وجود أية قيود على حركة التبادل التجاري أو عناصر الإنتاج، الأمر الذي يضمن حسن الكفاءة الاقتصادية في توجيهها وعدم وجود اختلالات في هذه الأسواق (عناصر الإنتاج). فكلما كانت درجة الانفتاح الاقتصادي مرتفعة، دلّ ذلك على تحسن المناخ الاستثماري.

### مناخ الاستثمار في العراق (الواقع والتحديات):

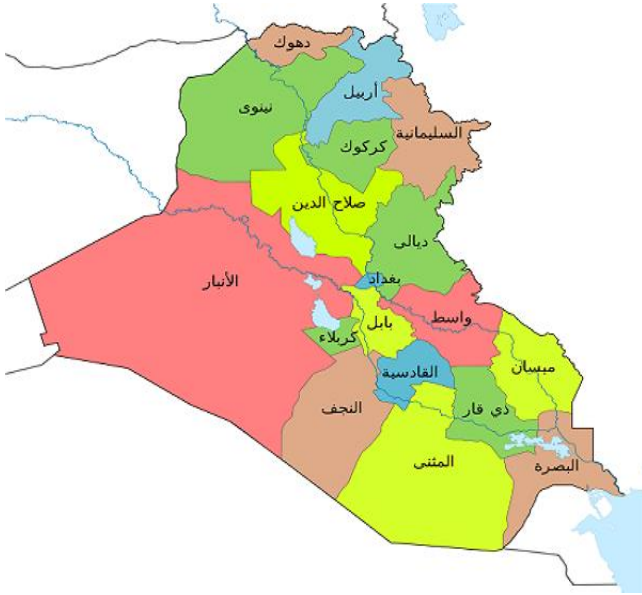
يمتلك العراق مقومات هائلة وموارد ضخمة، لو أحسن استغلالها وأتقنت إدارتها، لارتقى باقتصاده وشجع الاستثمارات في الداخل وجذب الاستثمارات من الخارج؛ وتتجسد تلك المقومات بجميع عوامل الإنتاج اللازمة؛ فمن جهة عنصر الأرض، فإن العراق يملك مساحة واسعة وتمتلك أرضه برقعة جغرافية مهمة لها خصائص مميزة قادرة على احتضان مشاريع القطاع الزراعي والصناعي والتجاري وغيرها الكثير. ومن جهة عنصر المواد الأولية، فإن المواد الأولية التي تنتج داخل العراق تتميز بكفاءات عالية لو انتجت وفق مواصفات قياسية وهيئ لها المناخ الملائم إضافة إلى انفتاح العراق على الأسواق الخارجية. ومن جهة عنصر العمل؛ فإن الفئة العمرية العاملة تمثل النسبة الأكبر من سكان العراق لذلك يطلق على سكان العراق بالسكان اليافعين. أما من جهة عنصر رأس المال؛ فإن إمكانية توفير رؤوس الأموال في العراق كبيرة، من خلال حرية حركة رؤوس الأموال وإنتاجها محلياً. وبالتالي فإن هذه المقومات لو أُديرت بكفاءة لكانت كفيلة بجذب استثمارات ضخمة، ولو تم توجيه تلك الاستثمارات نحو القطاعات الإنتاجية لعملت الترابطات الخلفية والأمامية على خلق نمو اقتصادي أفضل بكثير.

**أولاً: التوازن الاقتصادي الداخلي:** وهو استقرار مؤشرات الاقتصاد الداخلية في بنيتها وهيكلها، ويشمل الناتج المحلي الإجمالي، معدل التضخم وأسعار الفائدة (تقييم السياسة النقدية)، استقرار الموازنة العامة (تقييم السياسة المالية)، ومؤشر البورصة في سوق العراق للأوراق المالية.

**ثانياً: الناتج المحلي الإجمالي:** إن مؤشر الناتج المحلي الإجمالي يعد من أشهر المؤشرات لقياس قاعدة إنتاج البلد ومدى تنوعها، فمن خلال تحليل بنية الناتج المحلي الإجمالي في العراق يمكن معرفة مدى تنوع الاقتصاد العراقي. وفي هذا السياق يجب أن يتم التركيز على تحليل النمو الاقتصادي تحليلاً مفصلاً، وذلك من أجل تقييم سيره سياسة الاقتصاد الكلي نحو الهدف الأفضل.



## لمحة جغرافية عن العراق



يعد موقع العراق إستراتيجي ومؤثر في العالم كونه يمثل ملتقى طرق المواصلات التي تربط قارات العالم وكونه الجسر الارضي المؤدي الى طرق المواصلات البحرية وللعراق اهمية من الناحيتين الدولية والتجارية. عاصمة العراق بغداد ويتكون العراق من ثمانية عشر محافظة ثلاثة منها منتظمة في اقليم كردستان وهي (سليمانية، اربيل، دهوك) وتمثل محافظات بغداد

والبصرة ونيوى واربييل محافظات رئيسة من حيث اتساع المساحة ومن حيث سعة المساحة وعدد السكان. تتكون الموارد الرئيسية للعراق من النفط والغاز الطبيعي والكبريت والفوسفات والحديد والزنبق الاحمر واطيان الكاولين والبوكسايت والحجر الجيري والحصى والرمل .

تنقسم الخصائص الجغرافية في العراق الى اربعة مناطق رئيسة هي المنطقة الغربية والجنوبية والمرتفعات الجبلية والسهل الرسوبي على نهري دجلة والفرات وتقدر مساحة جمهورية العراق (٤٣٨,٤٤٦) كم مربع ، ويقدر عدد سكان العراق بحوالي (٤٢) مليون نسمة معظمهم يعيشون في المدن (٢١,٦) مليون نسمة عدد الذكور و(٢١,٢) مليون نسمة عدد الاناث .

وفي العراق نهران رئيسان هما دجلة والفرات ينبع الاول من تركيا ويبلغ طوله ١٨٥٠ كم، كما ينبع الثاني من تركيا ايضا ويبلغ طوله 2350 كم ويلتقي النهران في مدينة القرنة في محافظة البصرة ليشكلا شط العرب الذي يجري لمسافة 185 كم أخرى حتى يصل الخليج العربي.

يحد العراق من الشمال تركيا ومن الجنوب المملكة العربية السعودية والكويت ومن الشرق جمهورية إيران الاسلامية ومن الغرب سوريا والمملكة الاردنية الهاشمية.



## لمحة عن الاقتصاد العراقي

- ١- شكل السكان بعمر ١٥ سنة فأكثر ( أي السكان بسن العمل)، نسبة ٦٣,٦% من اجمالي سكان العراق، يشكل الذكور نسبة ٥٠,٣%، والاناث ٤٩,٧%، أما فئة الشباب بعمر (١٥-٢٤ سنة) فقد شكلت نسبة ٢٠,٧% وبعمر ٢٥ سنة فأكثر ٤٦%
- ٢- بلغت نسبة القوى العاملة (النشطون اقتصادياً) في العراق ٣٩,٥% من اجمالي السكان في سن العمل ( معدل المشاركة في القوى العاملة)، نسبة الذكور منهم ٨٦,٦% و ١٣,٤% من الاناث، أما فئة الشباب بعمر (١٥-٢٤) سنة فكانت نسبتهم ٢١,٨%، وبعمر ٢٥ سنة فأكثر، كانت ٧٨,٢%
- ٣- بلغ معدل مشاركة النساء بالقوى العاملة (١٠,٦%) مقابل (٦٨%) للذكور
- ٤- أظهرت النتائج معدل مشاركة الشباب في القوى العاملة (١٥-٢٤ سنة) كانت ٢٦,٥% وبعمر (٢٥ سنة فأكثر) كانت ٤٥,٨%
- ٥- أظهرت نتائج المسح أن نسبة العاملين كانت ٨٣,٥% من اجمالي القوى العاملة شكل الذكور ٥٥,٥% والاناث ١١,٥% وشكل الشباب بعمر (١٥-٢٤ سنة) نسبة ١٦,٨% وبعمر ٢٥ سنة فأكثر نسبة ٨٣,٢%
- ٦- أظهرت نتائج المسح ان نسبة العمالة الى السكان في سن العمل (أي نسبة السكان في سن العمل العاملين) كانت ٣٣% وان نسبة العمالة الى السكان كانت أقل بين النساء وبالغاة ٦,٦% منها بين الرجال ٥٨%، وأعلى للاعمار ٢٥ سنة فأكثر ٤٠,٦% منها بين الشباب ١٧%
- ٧- بلغ معدل البطالة في العراق ١٦,٥% والذي يمثل النسبة المئوية للقوى العاملة العاطلة عن العمل والتي تفسر الى انه هناك شخصاً عاطلاً لكل خمسة اشخاص في قوة العمل والذي يمكن ملاحظته ان معدل بطالة الاناث قد بلغ (٢٨,٢%) وهو ضعف معدل بطالة الذكور والبالغ (١٤,٧%)
- ٨- بلغ معدل البطالة بين الشباب للفئة (١٥-٢٤) سنة ٣٥,٨% والتي هي أكثر بثلاث مرات من معدل البطالة للاعمار ٢٥ سنة فأكثر والبالغة ١١,٢%
- ٩- أظهرت بيانات المسح ان أعلى ثلاث أنشطة اقتصادية هي :
  - \* البناء والتشييد ١٦,٣%
  - \* الإدارة العامة والدفع ١٥,٩%
  - \* تجارة الجملة والمفرد ١٤,٢%
- ١٠- تظهر النتائج حسب فروع النشاط الواسعة إنَّ النساء تميل الى ان تكون أكثر تركيزاً في الخدمات ٧٣,١% والزراعة ١٤,٤% مقابل ٦٢,٢% و ٧,٧% على التوالي بالنسبة للرجال





### وحددت نتائج المسح (٤) مهن يهيمن عليها الرجال وهي:

- \*البناء والمهن ذات الصلة
- \*خدمات الحماية
- \*قيادة السيارات والشاحنات والدراجات النارية
- \*خدمة توصيل المبيعات

### وهناك (٣) وظائف تهيمن عليها النساء هي:

- \*التعليم الابتدائي ورياض الأطفال
- \*التعليم الثانوي
- \*صناعة الملابس والمهن المرتبطة بها

ووفقاً لنتائج المسح كانت الفئة المهنية الأولى والاعلى هي العاملين في الخدمات والمبيعات ٢٣,١% يليهم عمال الحرف وما يتصل بها ٢٠,٨% والمهنيون ١٦,٧% ومشغلو المصانع والآلات والمجمعون ١٠,٨% وشكل المديرون الفئة المهنية صاحبة أقل نسبة من العمالة في الوظيفة الرئيسية ٠,٧%

١١- اظهر المسح ان ٧٠,٥% من النساء يفضلن العمل في القطاع الحكومي والعام في حين يعمل ٣٣,٧% من الرجال في القطاع الحكومي والعام وفي القطاع الخاص يعمل الرجال بمعدل ٦٥,٩% والنساء ٢٩%

١٢- هناك ١٧,٥% من النساء يشغلن مناصب إدارية مقابل ٨٢,٥% وهناك ١٤,٥% من النساء يعملن بصفة مديرة إدارية وتجارية مقابل ٨٥,٥% من الرجال

١٣- هناك ٢٩,٢% من النساء يعملن مديرات انتاج وخدمات متخصصة مقابل ٧٠,٨%

١٤- بين المسح: ان حوالي ٣٦,٧% من السكان الشباب هم غير متعلمين او عامين ولا حتى متدربين

وكانت نسبة الاناث الشابات ٥٢,٣% أكثر من نسبة الشباب الذكور البالغة ٢٢,١%

١٥- اثرت العمالة الناقصة بالمجمل على ٧٣,١% من الرجال ممن هم في سن العمل و ٢٦,٩% من النساء وبلغت نسبة تأثيرها على من هم (بعمر ٢٥ سنة فأكثر) ٥٨,٤% وعلى الشباب (بعمر ١٥-٢٤ سنة) ٤١,٦% فيما بلغ المقياس الإجمالي لنقص استخدام اليد العاملة الذي يجمع بين البطالة والعمالة الناقصة المتصلة بالوقت والقوى العاملة المحتملة (٣٠%)



١٦- أظهرت النتائج ان حوالي ٧,٩% من السكان العاملين كانوا من ضمن فئة العمالة الناقصة لجهة الوقت وكانت النسبة بين الرجال ٨,٤% اعلى من النسبة بين النساء التي كانت ٤,٦% وقد كانت اعلى بين الشباب (١٥-٢٤ سنة) والبالغة ١١,٥% من النسبة للذين بعمر ٢٥ سنة فأكثر والتي بلغت (٧,٢%)

١٧- تشكل القوى العاملة المحتملة نسبة ٧% من اجمالي السكان في سن العمل الذين هم خارج القوى العاملة (وتمثل الافراد في سن العمل الذين لم يكونوا خلال الأسبوع المرجعي القصير ملتحقين بعمل او عاطلين وأدوا أنشطة للبحث عن عمل وليسو متوفرين او لم يؤدوا أنشطة للبحث عن عمل ومتوفرين حيث بلغت نسبة الذكور ٥٣,٣% في حين بلغت نسبة النساء ٤٦,٧% والشباب بعمر (١٥-٢٤) بنسبة ٤٤%

١٨- يشكل السكان خارج القوى العاملة الحجم الأكبر بنسبة ٦٠,٥% من اجمالي الافراد بسن ١٥ سنة فأكثر منهم ٢٦,٦% ذكور و٧٣,٤% من الاناث أما فئة الشباب (١٥-٢٤) فكانت نسبتهم ٣٩,٥% وبعمر ٢٥ سنة فأكثر بنسبة ٦٠,٥%

١٩- شكل الاناث النسبة الأكبر من الافراد خارج القوى العاملة ٧٣,٤% مقابل ٢٦,٣% من الذكور

٢٠- أظهرت النتائج ان السكان في سن العمل داخل القوى العاملة وخارجها حسب الجنس والفئات العمرية الواسعة إنَّ معظم الاناث والشباب وكبار السن كانوا خارج قوة العمل اذ كان الكثير منهم منخرطون في مسؤوليات منزلية او عائلية وكان آخرون يدرسون أو يتدربون والبعض الاخر من المتقاعدين أو غير قادرين على العمل بسبب مرض طويل الأمد أو إصابة أو اعاقة

### جدول رقم (١)

#### مؤشرات وبيانات مختارة للقطاعات الاقتصادية في العراق ٢٠١٢-٢٠٢١

القطاع الحقيقي (ترليون دينار)										المؤشرات
٢٠٢١	٢٠٢٠	٢٠١٩	٢٠١٨	٢٠١٧	٢٠١٦	٢٠١٥	٢٠١٤	٢٠١٣	٢٠١٢	
٢٠٢,٥	١٩٦,٩	٢٢٣,١	٢١٠,٥	٢٠٥,١	٢٠٨,٩	١٨٣,٦	١٧٩,٠	١٧٥,٠	١٦٢,٦	الناتج المحلي الإجمالي بالأسعار الثابتة (٢٠٠٧=١٠٠)
٢,٨	١١,٧	٦,٠	٢,٦	١,٨	١٣,٨	٢,٦	٢,٣	٧,٦	١٣,٩	معدل نمو الناتج بالأسعار الثابتة %
٥٦,٥	٥٨,٥	٥٩,١	٦٠,٢	٦٢,٧	٦٤,٤	٥٥,٢	٥١,٣	٤٩,٢	٥١,٣	مساهمة النفط الخام في الناتج المحلي الإجمالي %

٧,٣	٥,٥	٧,١	١٦١٠,٠	٦	٥,٤	٥,٥	٧,٦	٧,٨	٧,٤	نصيب الفرد من الناتج بالأسعار الجارية (مليون دولار)
١٤٥٣,٤	١٤٦٣,٤	١٦٧٤,٨	١٢٧,٧	١٦٣١,٢	١٧٠١,١	١٣٦٧,٣	١١٨٠,٨	١٠٨٨,٠	١٠٥٤,٦	اجمالي الإنتاج النفطي (مليون برميل/سنة)
١٤٨,٩	١١١,٦	١٢٤,١	١٠٤,٧	١٠٨,١	٩٤,٣	١٠٩,٧	١٥١,٩	١٥٦,٣	١٥٦,٤	المخفض الضمني للناتج %
١١١,٥	١٠٥,١	١٠٤,٥	٠,٣	١٠٤,٣	١٠٤,١	١٠٤,٤	١٠١,٦	١٠٢,٤	١٠٠,٠	الرقم القياسي لأسعار المستهلك بأساس ٢٠١٢=١٠٠
٦,٠	٠,٦	٠,٢		٠,٢	٠,٥	١,٤	٢,٢	١,٩	٦,١	معدل التضخم (%)
١٦,٥				١٤,٨		١٢,٧		١١,٩	١١,٩	معدل البطالة (%)

## جدول رقم (٢)

المؤشرات										القطاع الحقيقي (ترليون دينار)
٢٠٢١	٢٠٢٠	٢٠١٩	٢٠١٨	٢٠١٧	٢٠١٦	٢٠١٥	٢٠١٤	٢٠١٣	٢٠١٢	
١١٩,٩	١٠٣,٤	٨٦,٨	٧٧,٨	٧٧,٠	٧٥,٥	٦٩,٦	٧٧,٦	٧٨,٣	٦٧,٦	عرض النقد بالمفهوم الضيق M1
١٦,١	١٩,١	١١,٥	١,١	١,٩	٨,٥	١٠,٣	٠,٩	١٥,٨	٨,٢	معدل نمو عرض النقد %M1
١٣٩,٩	١١٩,٩	١٠٣,٤	٩٥,٤	٩٢,٩	٩٠,٥	٨٤,٥	٩٣,٠	٨٩,٥	٧٧,٢	عرض النقد بالمفهوم الواسع M2
١٦,٧	١٥,٩	٨,٤	٢,٧	٢,٦	٧,٠	٩,١	٣,٩	١٦,٠	٦,٩	معدل نمو عرض النقد %M2
٦٣,٨	٤٥,٠	٦٧,٦	٦٤,٣	٤٩,٠	٤٥,٠	٥٣,٨	٦٦,١	٧٧,٤	٦٩,٦	الاحتياطيات الأجنبية (مليار دولار)
٤,٠	٤,٠	٤,٠	٤,٠	٤,٠	٤,٣	٦,٠	٦,٠	٦,٠	٦,٠	متوسط سعر فائدة البنك المركزي %
١٤٧٤	١٢٣٤	١١٩٦	١٢٥٨	١٢٥٨	١٢٧٥	١٢٤٧	١٢١٤	١٢٣٣	١٢٣٣	معدل سعر صرف الدينار العراقي في السوق الموازي دينار/دولار
١٤٥٠	١١٩٢	١١٨٢	١١٨٣	١١٨٤	١١٨٢	١١٦٧	١١٦٦	١١٦٦	١١٦٦	معدل سعر الصرف الرسمي (دينار/دولار)
١,٣	١,٤	١,٣	١,٤	١,٤	١,٣	١,٣	١,٣	١,١	١,١	المضاعف النقدي
٠,٤	٠,٨	٣,١	٠,١	٠,٢	٦,١	٠,٣	١,٥	٢,١	٠,٤	معامل الاستقرار النقدي



## جدول رقم (٣)

القطاع الحقيقي (ترليون دينار)										المؤشرات
٢٠٢١	٢٠٢٠	٢٠١٩	٢٠١٨	٢٠١٧	٢٠١٦	٢٠١٥	٢٠١٤	٢٠١٣	٢٠١٢	
٩٦١	٨٤,٩	٨٢,١	٧٦,٩	٦٧,٠	٦٢,٤	٦٤,٣	٧٤,١	٦٨,٩	٦٢,٠	اجمالي الودائع لدى المصارف التجارية
١٣,١	٣,٤	٦,٨	١٤,٧	٧,٥	٣,٠	١٣,١	٧,٦	١١,٠	١٠,٤	معدل النمو %
٥٣	٤٩,٨	٤٢,١	٣٨,٥	٣٨,٠	٣٧,٢	٣٦,٧	٣٤,١	٣٠	٢٨,٤	اجمالي الائتمان النقدي الممنوح من المصارف التجارية
٦,٣	١٨,٥	٩,٣	١	٢	١	٨	١٤	٥	٤٠	معدل النمو %
١٤,٦	١٣,١	٩,٤	٩,٦	٩,٥	٨,٧	٩,٨	٩,٩	٩,٧	٩,٠	العمق المالي %
١٧,٧	١٦,٨	١٥,٤	١٥,٠	١٤,٣	١١,٧	١٠,١	٩,١	٧,٧	٥,٩	اجمالي رؤوس أموال المصارف
٧٣	٧٥	٧٣	٧١	٦٩	٦٥	٥٧	٥٦	٥٤	٥٤	عدد المصارف
٧	٧	٧	٧	٧	٧	٧	٦	٧	٧	المصارف الحكومية
٢٥	٢٤	٢٤	٢٤	٢٤	٢٤	٢٤	٢٤	٢٣	٢٣	المصارف الخاصة التجارية
٢٨	٢٧	٢٤	٢٢	١٩	١٥	٨	٨	١٢	١٢	المصارف الإسلامية
١٤	١٨	١٨	١٨	١٩	١٩	١٨	١٨	١٢	١٢	المصارف الأجنبية
٩٠٤	٨٩١	٨٨٨	٨٦٤	٨٤٣	٨٦٦	٨٣٠	٩٤٨	١٠١٤	٩٩٤	عدد فروع المصارف كافة
٤٥,٥	٤٥,١	٤٤	٤٤	٤٤	٤٣,٧	٤٣,٢	٢٩,٩	٣٣,٧	٣٤,٦	الكثافة المصرفية
٥,٥	٩,٣	٢,٣	٤٦	٢٢,٢	١٥,٧	١١,٧	١٨,٥	٣٠,٤	٤٤,٩	معدل النمو %

## جدول رقم (٤)

القطاع الحقيقي (ترليون دينار)										المؤشرات
٢٠٢١	٢٠٢٠	٢٠١٩	٢٠١٨	٢٠١٧	٢٠١٦	٢٠١٥	٢٠١٤	٢٠١٣	٢٠١٢	
١٠٩,١	٦٣,٢	١٠٧,٦	١٠٦,٦	٧٧,٣	٥٤,٤	٦٦,٥	١٠٥,٤	١١٣,٨	١١٩,٥	اجمالي الإيرادات العامة
٧٢,٦	٤١,٣	٠,٩	٣٧,٩	٤٢,١	١٨,٢	٣٦,٩	٧,٤	٤,٨	١٩	معدل النمو %
١٠٢,٨	٧٦,١	١١١,٧	٨٠,٩	٧٥,٥	٦٧,١	٧٠,٤	٨٣,٦	١٠٦,٩	٩٠,٤	اجمالي النفقات العامة
٣٥,١	٣١,٩	٣٨,١	٧,٢	١٢,٥	٤,٧	١٥,٨	٢١,٨	١٨,٣	٢٩,٨	معدل النمو
٦,٢	١٢,٩	٤,٢	٢٥,٧	١,٨	١٢,٧	٣,٩	٢١,٨	٦,٩	٢٩,١	فائض أو عجز الموازنة
٢,١	٥,٨	١,٥	٩,٦	٠,٨	٦,٤	٢,٠	٨,٢	٦,٢	١١,٤	نسبة الفائض او العجز الى الناتج المحلي الإجمالي
٦٩,٩	٦٤,٢	٣٨,٣	٤١,٨	٤٧,٧	٤٧,٤	٣٢,١	٩,٥	٤,٣	٦,٥	اجمالي الدين العام الداخلي
٨,٩	٦٧,٦	٨,٤	١٢,٤	٠,٦	٤٧,٧	٢٣٧,٩	١٢٠,٩	٣٣,٩	١٢,٢	معدل النمو %



## جدول رقم (٥)

المؤشرات										القطاع الحقيقي (ترليون دينار)									
٢٠٢١	٢٠٢٠	٢٠١٩	٢٠١٨	٢٠١٧	٢٠١٦	٢٠١٥	٢٠١٤	٢٠١٣	٢٠١٢										
٣٤,٧	٤٠,٩	٤٩,٤	٣٨,٩	٣٢,٢	٢٩,١	٤٠,٣	٤٩,٨	٥٣,٨	٥٠,٢	الاستيرادات									
١٥,٢	١٧,٢	٢٧,٠	٢٠,٨	١٠,٧	٢٧,٨	١٩,١	٧,٤	٧,٢	٢٣,٤	معدل النمو %									
٧٣,٨	٦٤,٨	٨١,٦	٨٦,٤	٥٧,٦	٤١,٣	٥١,٣	٨٥,٤	٩٠,٦	٩٤,٢	الصادرات									
٥٧,٧	٤٢,٦	٥,٦	٥٠,٠	٣٩,٥	١٩,٥	٣٩,٩	٥,٧	٣,٨	١٨,٢	معدل النمو %									
٨٩٢,٤	٧٨٧,٨	١٠٨٢,٩	١١٠٢	٩٦٧,٩	٨٠٨,٤	٧٧١,٨	٧٣٨,٦	٧٩٨,٧	٨٣٩,٤	الصادرات النفطية (مليون برميل/سنة)									
٦٤,٩	٤٠,٧	٦٠,٤	٦٥,٩٨	٤٧,٨	٣٤,٦	٤٨,٧	٩٦,٩	١٠٢,٦	١٠٦,٧	متوسط سعر البرميل (دولار)									
١٠,٧	٨,٣	٨,٧	٦,٦	٢,٧	٨٣,٤	١٤,١	١١,٧	٩,٣	٩,٣	الفائض او العجز لميزان المدفوعات									
١٦,٧	٢٢,١	٢٢,٢	١٨,٣	١٧,٣	١٧,٥	٢٣,٨	٢١,٨	٢٢,٩	٢٣,٠	نسبة الاستيرادات الى الناتج المحلي الإجمالي %									
٣٥,٢	٢٥,٢	٣٦,٧	٤٠,٧	٣٠,٢	٢٤,٨	٣١,٢	٣٧,٤	٣٨,٦	٤٣,٢	نسبة الصادرات الى الناتج المحلي الإجمالي									

## التكوين الرأسمالي للقطاعات العام والخاص

أشارت البيانات المتوفرة لسنة القياس 2015 الى ان إسهام القطاع الخاص في التكوين الرأسمالي بلغت بحدود 34.7% مقابل 65.3% للقطاع العام. وفي ظل التوجهات والسياسات الاقتصادية ذات الصلة تستهدف خطة التنمية الوطنية 2018 - 2022 تعزيز دور القطاع الخاص والعمل على تهيئة الفرص المناسبة للقيام بدوره الحقيقي في عملية التنمية لاسيما في ظل تراجع دور الدولة وتوقف العديد من المشاريع الحكومية بسبب الازمة المالية وانخفاض حجم الايرادات المالية المتاحة ، وبهذا الاتجاه تستهدف خطة التنمية الوصول بنسبة مساهمة القطاع الخاص من الاستثمارات في سنة الهدف 2022 الى حوالي 38.3% مقابل 61.7% للقطاع العام وكما مبين في الجدول التالي.



## جدول رقم (٦)

مساهمة القطاعين العام والخاص بالتكوين الرأسمالي وبالأسعار الثابتة				
سنة الهدف ٢٠٢٢		سنة القياس ٢٠١٥		القطاع
القطاع الخاص %	القطاع العام %	القطاع الخاص %	القطاع العام %	
٤٠,٠	٦٠,٠	٣٢,٤	٦٧,٦	الزراعي
٥,٠	٩٥,٠	٠,٠	١٠٠,٠	النفط
٣٤,٠	٦٦,٠	٣٣,٦	٦٦,٤	التعدين
٧٠,٠	٣٠,٠	٦٠,٥	٣٩,٥	الصناعة التحويلية
٢٥,٠	٧٥,٠	١٩,٢	٨٠,٨	الكهرباء والماء
٦٠,٠	٤٠,٠	٥٦,٩	٤٣,١	البناء والتشييد
٩٥,٠	٥,٠	٩٠,١	٩,٩	النقل والاتصالات
٨٧,٠	١٣,٠	٨٦,٩	١٣,١	التجارة
٩٦,٠	٤,٠	٩٥,٩	٤,١	المال والتأمين
٣٠,٠	٧٠,٠	١٨,٢	٨١,٨	الخدمات
٣٨,٣	٦١,٧	٣٤,٧	٦٥,٣	الكلي



## • الناتج المحلي الاجمالي

قيمة مجموع السلع والخدمات النهائية المنتجة داخل بلد ما خلال فترة زمنية محددة ويتكون الناتج المحلي والإجمالي من الانفاق الاستهلاكي الحكومي والخاص والتكوين الرأسمالي والتغيير في الخزين او الصادرات او الاستيرادات وبالتالي فإن GDP مؤشر مهم يعكس مدى استقرار الاقتصاد الكلي .

## 2-3 النمو الاقتصادي

تستهدف خطة التنمية الوطنية 2018 – 2022 تحقيق معدل نمو اقتصادي مناسب يتفق والمعدلات التي حققتها الاقتصاد العراقي خلال الفترات الماضية مستنداً الى الامكانيات المادية والبشرية التي يتمتع بها وخاصة مع ادامة الانتاج النفطي والقدرة على تحقيق صادرات نفطية ضامنة لإستدامة الإيرادات المالية التي يمكن توظيفها في القطاعات الانتاجية والخدمية الاخرى ، تم وضع معدل نمو مستهدف لسنوات الخطة 2018 – 2022 بحدود 7% منه حوالي 7.5% معدل نمو القطاع النفطي و 6.1% معدل نمو لكافة الانشطة الاخرى غير النفطية (السلعية والتوزيعية والخدمية) وان كانت القناعة متوفرة بقدرة الاقتصاد العراقي على تحقيق معدلات نمو أعلى من ذلك ولكن مراعاة لظروف عدم استقرار أسعار النفط عالمياً من جهة وبقاء التهديدات الإرهابية وعدم الاستقرار الإيمني من جهة اخرى وغيرها من العوامل التي تلقي بظلالها على المسيرة التنموية خلال السنوات القادمة.

## أولاً: الانتاج المحلي الاجمالي

نعرض في ادناه جدول معدلات النمو في الناتج المحلي الإجمالي بالإسعار الثابتة المقدرة للسنوات 2018 – 2022 والتي تم إحتسابها وفق النموذج الذي تم تبنيه للخطة.

• المصدر : وزارة التخطيط / خطة التنمية الوطنية



nic | [www.investpromo.gov.iq](http://www.investpromo.gov.iq)  
[www.nici.gov.iq](http://www.nici.gov.iq)  
[Info@investpromo.gov.iq](mailto:Info@investpromo.gov.iq)  
[info@nici.gov.iq](mailto:info@nici.gov.iq)

## جدول رقم (٧)

معدلات النمو المستهدفة في الناتج المحلي الاجمالي بالاسعار الثابتة للسنوات ٢٠١٨ - ٢٠٢٢ (مليار دينار)							
القطاع	٢٠١٥ سنة	معدل النمو	٢٠١٨	٢٠١٩	٢٠٢٠	٢٠٢١	٢٠٢٢
الزراعي	٣٧٠٧,٥	٨,٤	٤٧٢٢,٥	٥١١٩,٢	٥٥٤٩,٢	٦٠١٥,٣	٦٥٢٠,٦
النفط	١٠٠٩٢٩,٢	٧,٠	١٢٥٣٨٤,٠	١٣٤٧٨٧,٥	١٤٤٨٩٦,٩	١٥٥٧٦٤,٢	١٦٧٤٤٦,٥
التعدين	٣٣٠,٠	١,٠	٣٤٠,٠	٣٤٣,٤	٣٤٦,٨	٣٥٠,٣	٣٥٣,٨
الصناعة التحويلية	١٥٣٥,١	١٠,٥	٢٠٧١,٢	٢٢٨٨,٧	٢٥٢٩,٠	٢٧٩٤,٥	٣٠٨٨,٥
الكهرباء والماء	٢١٣٠,٧	٦,٠	٢٥٣٧,٧	٢٦٩٠,٠	٢٨٥١,٤	٣٠٢٢,٤	٣٢٠٣,٨
البناء والتشييد	١٣٧٦٨,٤	٦,٨	١٦٧٧٢,٥	١٧٩١٣,٠	١٩١٣١,١	٢٠٤٣٢,٠	٢١٨٢١,٤
النقل والاتصالات	١٤٣١٣,٩	٧,٠	١٧٥٣٥,١	١٨٧٦٢,٦	٢٠٠٧٦,٠	٢١٤٨١,٣	٢٢٩٨٥,٠
التجارة	١٤٨٧٢,٩	٨,٣	١٨٨٩٢,١	٢٠٤٦٠,٢	٢٢١٥٨,٤	٢٣٩٩٧,٥	٢٥٩٨٩,٣
المال والتأمين	١١٨١٥,١	٢,٦	١٢٧٦٠,٨	١٣٠٩٢,٦	١٣٤٣٣,٠	١٣٧٨٢,٣	١٤١٤٠,٦
الخدمات	١٩٧٧٧,٨	٤,٥	٢٢٥٦٩,٨	٢٣٥٨٥,٤	٢٤٦٤٦,٧	٢٥٧٥٥,٨	٢٦٩١٤,٩
الانشطة غير النفطية	٨١٤٠٢,٠	٦,١	٩٨٢٠١,٨	١٠٤٢٥٥,٣	١١٠٧٢١,٦	١١٧٦٣١,٥	١٢٥٠١٧,٣
الكلية	١٨٢٣٣١,٢	٧,٠	٢٢٣٥٨٥,٨	٢٣٩٠٤٢,٨	٢٥٥٦١٨,٥	٢٧٣٣٩٥,٧	٢٩٢٤٦٣,٨
			١٨٩.٢	٢٠٢.٢	٢١٦.٣	٢٣١.٣	٢٤٧.٤

يتضح ان الخطة تستهدف زيادة الناتج المحلي الاجمالي وبالإسعار الثابتة الى (292.5) تريليون دينار عام 2022 مقارنة بحوالي (182.3) تريليون دينار عند العام 2015 وبزيادة مطلقة قدرها (110.2) تريليون دينار وبمعدل نمو 7%. ويأتي في مقدمة القطاعات المستهدفة هو قطاع الصناعة التحويلية 10.5% والقطاع الزراعي 8.4% هذه المعدلات مشروطة بتوفر الإستثمارات اللازمة سواء من القطاع العام او من القطاع الخاص.





## جدول (٨)

الهيكلة القطاعية للناتج المحلي الإجمالي مقارنة بسنة القياس %			
٢٠٢٢	٢٠١٨	٢٠١٥	القطاع
٢,٢	٢,١	٢,٠	الزراعي
٥٧,٣	٥٦,١	٥٥,٤	النفط
٠,١	٠,٢	٠,٢	التعدين
١,١	٠,٩	٠,٨	الصناعة التحويلية
١,١	١,١	١,٢	الكهرباء والماء
٧,٥	٧,٥	٧,٦	البناء والتشييد
٧,٩	٧,٨	٧,٨	النقل والاتصالات
٨,٩	٨,٤	٨,٢	التجارة
٤,٨	٥,٧	٦,٤	المال والتأمين
٩,٢	١٠,١	١٠,٧	الخدمات
١٠٠	١٠٠	١٠٠	الكلية

## جدول (٩)

مساهمة الأنشطة الاقتصادية عدا النفط في توليد الناتج المحلي الإجمالي ٢٠١٨ - ٢٠٢٢ (مليار دينار)										
٢٠٢٢		٢٠٢١		٢٠٢٠		٢٠١٩		٢٠١٨		الانشطة
%	الناتج	%	الناتج	%	الناتج	%	الناتج	%	الناتج	
١١,٩	٣٤٩٨٧,٦	١١,٩	٣٢٦١٤,٥	١١,٩	٣٠٤٠٧,٥	١١,٩	٢٨٣٥٤,٣	١١,٨	٢٦٤٤٣,٩	السلعية عدا النفط
١٧,٤	٥٠٨١٢,٦	١٧,٣	٤٧٢٧٠,٥	١٧,٢	٤٣٩٨٠,٧	١٧,١	٤٠٩٢٤,٨	١٧,٠	٣٨٠٥٦,١	التوزيعية
١٣,٤	٣٩٢١٧,٢	١٣,٨	٣٧٧٤٦,٤	١٤,٢	٣٦٣٣٣,٤	١٤,٦	٣٤٩٧٦,٠	١٥,٢	٣٣٩٦٠,٤	الخدمية
٤٢,٧	٢٩٢٤٦٣,٨	٣٤,٠	٢٧٣٣٩٥,٧	٤٣,٣	٢٥٥٦١٨,٥	٤٣,٦	٢٣٩٠٤٢,٨	٤٤,٠	٢٢٣٥٨٥,٨	اجمالي الناتج المحلي

## ثانياً: الاستثمار والنمو

قدرت الاستثمارات المطلوبة (سواء من القطاع العام او الخاص) لتحقيق معدل النمو المستهدف والبالغ 7% بمبلغ إجمالي قدره (220.6) تريليون دينار بما يعادل (186.7) مليار دولار طيلة سنوات الخطة (2018 - 2022) منه مبلغ 132 تريليون دينار متوقع ان توفره الموازنة العامة للدولة كاستثمار حكومي والباقي بحدود 88.6 تريليون دينار يعبر عن إستثمارات القطاع الخاص بأشكاله كافة وكما مبين ادناه:



## جدول (١٠)

تريليون دينار	الايادات والاستثمارات المقدرة للخطة ٢٠١٨ – ٢٠٢٢
٤٤٠,٠	أجمالي الإيرادات المتوقعة
٢٢٠,٦	أجمالي الاستثمارات المطلوبة
١٣٢,٠	الاستثمارات المقدرة في الموازنة العامة للدولة
٨٨,٦	الاستثمارات المتوقعة من القطاع الخاص

## - الإستثمار الحكومي

يبلغ حجم الاستثمار الحكومي المتوقع خلال سنوات الخطة حوالي 132 تريليون دينار بما يعادل 111.7 مليار دولار وتشكل حوالي 60% من إجمالي إستثمارات المطلوبة والبالغة 220.6 تريليون دينار كما مبين في الجدول اعلاه.

## - الاستثمار غير الحكومي (الخاص)

تتوقع الخطة ان يسهم القطاع الخاص بما قيمته 88.6 تريليون دينار بما يعادل 75 مليار دولار خلال سنوات الخطة 2018 – 2022 وهي تعبر عن إستثمارات القطاع الخاص في العراق بمختلف اتجاهاته وأنشطته وهو يشكل ما نسبته 40% من إجمالي الإستثمارات المطلوبة لتحقيق معدل النمو المستهدف في الخطة.

## - التوزيع القطاعي للإستثمارات المطلوبة

ولتحقيق معدلات النمو المستهدفة قطاعياً ندرج في ادناه جدولاً بالإستثمارات المقدرة والمطلوبة سنوياً لكل قطاع من القطاعات الاقتصادية حيث يتضح ان قطاع النفط يستمر في الحصول على نسبة عالية من الإستثمارات وبتحود 38.4% وبمبلغ اجمالي قدره حوالي 84.7 تريليون دينار للفترة 2018 – 2022 ويأتي هذا متوافقاً مع حاجة هذا القطاع للإستثمارات الواسعة بإعتباره قطاعاً كثيف رأس المال ويحتاج الى تكنولوجيا متطورة وكذلك لمواجهة التزامات شركات النفط العالمية كما تستحوذ قطاعات البنى التحتية (الكهرباء والماء والبناء والتشييد والنقل والاتصالات) مجتمعة على حوالي نصف الاستثمارات المقدرة وبتحود 49.5% حيث قدرت حاجة قطاع الكهرباء والماء الى حوالي 20.2 تريليون دينار للسنوات الخمس القادمة ، في حين قدرت الاستثمارات المطلوبة لقطاع البناء والتشييد بحوالي 12.2 تريليون دينار خلال سنوات الخطة اما الاستثمارات المطلوبة لقطاع النقل والاتصالات فقد قدرت بحدود 39.6 تريليون دينار وهو أمر مطلوب لتلبية متطلبات إعادة البناء والإعمار في المناطق المتضررة اضافة الى تراجع واقع البنى التحتية في انحاء البلاد كافة مع الإشارة الى ان القطاع الخاص هو المساهم الاساس في هذا القطاع الحيوي إذ تصل نسبة مساهمته الى حوالي 90%. اما قطاع الخدمات فهو بحاجة ايضاً الى استثمارات كبيرة خلال سنوات الخطة قدرت بحدود 37.2 تريليون دينار وبنسبة تصل الى 17% من إجمالي الاستثمارات المقدرة وذلك بأمل إعادة النشاط الى هذا القطاع الحيوي الذي يلامس



حاجات المواطنين اليومية. اما القطاعات الانتاجية والسلعية (الزراعة والصناعة التحويلية) فقد جاءت حصتها معاً بحوالي 5.6% وهي نسبة منخفضة تعود الى ضعف القدرة الإستيعابية فيهما والتخلف التكنولوجي والمنافسة غير العادلة من السلع المستوردة وضعف تنفيذ الإجراءات والقرارات ذات الصلة.

### • جدول (١١)

حجم الاستثمارات المقدرة لتحقيق معدلات النمو المستهدفة للقطاعات الاقتصادية للسنوات ٢٠٢٢ - ٢٠١٨						
مليار دينار						
القطاع	معدل النمو المستهدف (%)	٢٠١٨	٢٠١٩	٢٠٢٠	٢٠٢١	٢٠٢٢
الزراعي	٨,٤	١٢٨٠,٨	١٣٨٨,٤	١٥٠٥,٠	١٦٣١,٥	١٧٦٨,٥
النفط	٧,٥	١٤٥٧٩,٥	١٥٦٧٣,٠	١٦٨٤٨,٥	١٨١١٢,١	١٩٤٧٠,٥
التعدين	١,٠	٥,٦	٥,٧	٥,٧	٥,٨	٥,٨
الصناعات التحويلية	١٠,٥	٧٨٧,٢	٨٦٩,٩	٩٦١,٢	١٠٦٢,٢	١١٧٣,٧
الكهرباء والماء	٦,٠	٣٥٩١,١	٣٨٠٦,٥	٤٠٣٤,٩	٤٢٧٧,٠	٤٥٣٣,٧
البناء والتشييد	٦,٨	٢١٣٥,٨	٢٢٨١,١	٢٤٣٦,٢	٢٦٠١,٨	٢٧٧٨,٧
النقل والاتصالات	٧,٠	٦٨٨٣,٠	٧٣٦٢,٨	٧٨٨٠,٣	٨٤٣١,٩	٩٠٢٢,١
التجارة	٨,٣	١٤٤٧٩,٩	١٥٦٨,٠	١٦٩٨,٢	١٨٣٩,١	١٩٩١,٨
المال والتأمين	٢,٦	١٠٧٧,٩	١١٠٥,٩	١١٣٤,٧	١١٦٤,٢	١١٩٤,٥
الخدمات	٤,٥	٦٨٠٣,٣	٧١٠٩,٥	٧٤٢٩,٤	٧٧٦٣,٧	٨١١٣,١
الكلي	٧,٠	٣٨٥٩٢,٢	٤١١٧٢,٨	٤٣٩٣٤,٢	٤٦٨٨٩,٤	٥٠٠٥٢,٥
		٣٢,٦	٣٤,٨	٣٧,٢	٣٩,٧	٤٢,٣

• المصدر: وزارة التخطيط / خطة التنمية الوطنية



nic | [www.investpromo.gov.iq](http://www.investpromo.gov.iq)  
[www.nici.gov.iq](http://www.nici.gov.iq)  
[Info@investpromo.gov.iq](mailto:Info@investpromo.gov.iq)  
[info@nici.gov.iq](mailto:info@nici.gov.iq)

## جدول (١٢)

التوزيع النسبي للاستثمارات المطلوبة ٢٠٢٢ - ٢٠١٨ (%)		
القطاع	الاستثمار (مليار دينار)	(%)
الزراعي	٧٥٧٤,٢	٣,٤
النفط	٨٤٦٨٣,٧	٣٨,٤
التعدين	٢٨,٦	٠,٠١
الصناعة التحويلية	٤٨٥٤,٣	٢,٢
الكهرباء والماء	٢٠٢٤٣,٣	٩,٢
البناء والتشييد	١٢٢٣٣,٦	٥,٥
النقل والاتصالات	٣٩٥٨٢,١	١٧,٩
التجارة	٨٥٤٥,١	٣,٩
المال والتأمين	٥٦٧٧,٢	٢,٦
الخدمات	٣٧٢١٩,٠	١٦,٩
الكلية	٢٢٠٦٤٠,٠	١٠٠

## ثالثاً: متوسط نصيب الفرد:

تستهدف الخطة تحقيق معدل نمو حقيقي عند 7% للنتائج المحلي الاجمالي مع معدل نمو سكاني قدره 2.5% فإن من المتوقع زيادة متوسط نصيب الفرد الحقيقي بنحو 4.5% فقد بلغ متوسط نصيب الفرد من الناتج المحلي وبالسعر الثابتة لعام 2007 حوالي 4.9 مليون دينار عام 2015 وحوالي 5.1 دينار لعام 2016 إذ من المتوقع ان يصل متوسط نصيب الفرد الى حوالي 6.9 مليون دينار عند نهاية الخطة عام 2022.

## جدول (١٣)

متوسط نصيب الفرد خلال سنوات الخطة			
السنة	ن م إجمالي المستهدف (مليار دينار)	حجم السكان المقدر (الف نسمة)	متوسط نصيب الفرد (الف دينار)
٢٠١٨	٢٢٣٥٨٥,٨	٣٨١٢٤,٢	٥٨٦٤,٧
٢٠١٩	٢٣٩٠٤٢,٨	٣٩١٢٧,٩	٦١٠٩,٣
٢٠٢٠	٢٥٥٦١٨,٥	٤٠١٥٠,٢	٦٣٦٦,٦
٢٠٢١	٢٧٣٣٩٥,٧	٤١١٩٠,٧	٦٦٣٧,٣
٢٠٢٢	٢٩٢٤٦٣,٨	٤٢٢٤٨,٩	٦٩٢٢,٤

تستهدف الخطة بذلك تحقيق تحسن ملموس في مستوى معيشة المواطن من خلال الحرص على تعزيز فرص عمل مناسبة الى جانب المحافظة على معدلات التضخم عند المستويات الدنيا من خلال تبني سياسات مالية ونقدية تحافظ على استقرار الاسعار وثبات الصرف الى جانب المحافظة قدر الامكان على دعم الفئات محدودة الدخل من خلال شبكات الضمان الاجتماعي واستمرار دعم البطاقة التموينية.



**ثالثاً: واقع البنى التحتية:** تعرف البنية التحتية بأنها رأس المال العيني للمستثمر في المرافق والخدمات العامة، وهي عامل اقتصادي لا يمكن الاستغناء عنه في الإنتاج والتجارة والاستثمار داخل البلد وخارجه، وتنقسم البنى التحتية على نوعين هما: بنية تحتية ملموسة، وبنية تحتية غير ملموسة، وتشمل البنية التحتية الملموسة نوعية الطرق، الري، الموانئ والمطارات والجسور وغيرها. أما البنية التحتية غير الملموسة فتشمل الإمداد بالطاقة الكهربائية والاتصالات الهاتفية واستخدام التكنولوجيا وغيرها من التقنيات.

وتعرضت جميع البنى التحتية في العراق إلى دمار كبير، إلى جانب إنحسار شديد في القدرة التمويلية للدولة ومن أهم عناصر البنى التحتية الكهرباء، إذ تمثل الإمدادات الموثوقة بالطاقة الكهربائية عاملاً حاسماً في عملية الاستثمار والإنتاج، وتشكل عصباً حيويًا للحياة المعاصرة مما يجعل هذا القطاع يحظى بإهتمام كبير من قبل واضعي الخطط وراسمي السياسات الاقتصادية ويتمثل هذا الاهتمام بالتخصيصات السنوية الضخمة. وإن لهذا القطاع تشابكات أمامية وخلفية لبقية القطاعات الاقتصادية في العراق، وتتمثل التشابكات الخلفية لقطاع الكهرباء في تنشيط قطاع النفط ومنتجاته والصناعات الكبيرة، أما التشابكات الأمامية فتتمثل بتنشيط قطاع الزراعة والصناعة بجميع أنواعها والتجارة وغيرها من القطاعات الاقتصادية.



## القطاع المصرفي

### تعزيز وتقوية القطاع المصرفي والمؤسسات المالية

#### تطوير التنظيم في القطاع المصرفي

حرص البنك المركزي العراقي على إرساء وتطبيق مبادئ الحوكمة المؤسسية لغرض مواكبة التطورات الدولية وتطبيقاً لأفضل الممارسات في القطاع المصرفي وذلك من خلال ادخال التطورات الهيكلية والتشريعية والرقابية التي تهدف الى الحد من المخاطر التي قد يتعرض لها القطاع المصرفي ، اذ ان المستثمرين يتجهون للتعامل مع المصارف التي تتمتع بهياكل حوكمة سليمة

- تهدف الحوكمة الى تحديد طبيعة العلاقة بين مجلس إدارة المصرف والإدارة التنفيذية بما يؤدي الى حماية أموال المودعين والمساهمين وأصحاب المصالح فضلاً عن التركيز على الإفصاح والشفافية، ومن هذا المنطلق قام البنك المركزي العراقي بإعداد دليل الحوكمة المؤسسية إستناداً إلى القوانين العراقية ذات العلاقة والمعايير الدولية الصادرة عن المؤسسات والهيئات الدولية (مؤسسة التمويل الدولية IFC منظمة التعاون الاقتصادي والتنمية OECD ، لجنة بازل للرقابة المصرفية، هيئة المحاسبة والمراجعة للمؤسسات المالية والإسلامية AAOIFI ، مجلس الخدمات المالية الإسلامية IFSB) لمساعدة المصارف على تعزيز الأطر العامة للحوكمة والإدارة الرشيدة. تنفيذاً لخطة البنك الاستراتيجية وحرصاً منه على استمرار الالتزام بتطبيق أفضل الممارسات الدولية في مجال الصناعة المصرفية والمعايير الدولية للتقارير المالية (IFRS) قام البنك بتطبيق المعيار الدولي للتقارير المالية الى المصارف المجازة كافة، لتعزيز سلامة المراكز المالية للمصارف وتعميق مفاهيم الشفافية والإفصاح لديها، اذ تضمن المعيار الزام المصارف كافة بتشكيل لجنة لتطبيقه مكونة من مجموعة أعضاء لضمان نجاح عملية التحول من معيار المحاسبة الدولي .

### دعم وتطوير الصناعة المصرفية الإسلامية

- لقد فرصت البنوك الإسلامية واقعا جديدا على السوق المصرفية العالمية واقتحمت مصطلحات التكافل والصكوك والمشاركة قواميس البنوك الغربية واستطاعت البنوك الإسلامية أن تطرح مفهوماً جديداً في التعاملات المصرفية، ولغرض دعم المصارف الإسلامية وتطويرها في العراق قام البنك المركزي بالإصدار النهائي للضوابط التنفيذية التي تنظم عمل المصارف الإسلامية وكما يأتي:

- إصدار ضوابط أدوات التمويل الاسلامي .
  - إصدار ضوابط إدارة المخاطر في المصارف الإسلامية .
  - إصدار ضوابط هيئة الرقابة الشرعي والتدقيق الشرعي الداخلي والامتثال الشرعي في المصارف الاسلامية .
- كما قام البنك المركزي بصياغة مسودة ضوابط التأمين التكافلي وتشكيل لجنة لإستكمال صياغتها بشكلها النهائي بالإشتراك مع ديوان التأمين، وصياغة مسودة قانون صكوك الإستثمار الإسلامي وتقديمه إلى مجلس الدولة .

### دعم انشاء مؤسسة لضمان الودائع

- سعى البنك المركزي وفق خطته الاستراتيجية الى انشاء مؤسسة لضمان الودائع التي تمثل ركناً أساسياً من أركان شبكة الأمان المالي، ودعماً لثقة المواطنين بالقطاع المصرفي ولضمان مدخراتهم



المودعة لدى المصارف، وتنفيذاً لخطته الاستراتيجية تم توقيع عقد التأسيس للشركة مع الهيئة المؤسسة بتاريخ (٢٠١٨/1/31) اذ ضمت المصارف الحكومية والخاصة ومن ضمنها الاجنبية ومجموعها ( 44) مصرفاً موزعة بواقع ( 6 ) مصارف حكومية (22) مصرف تجاري و(16) مصرف اجنبي، اذ يكون لهذه الشركة أثر كبير في حماية القطاع المصرفي خاصةً ودائع الجمهور (أفراد وشركات) مما يعزز الثقة في القطاع المصرفي داخل و خارج العراق، وهذا الامر سيسهم في استقطاب المزيد من الودائع وإعادة إستخدامها في الإئتمان والإستثمار خدمة للإقتصاد العراقي.

### الاسهام في تطوير الأسواق المالية

- لغرض تعزيز وتقوية القطاع المصرفي والمؤسسات المالية في ادارة السيولة المصرفية للمصارف (التجارية والاسلامية) والاسهام في تطوير الاسواق المالية (السوق النقدي في العراق) قام البنك ببناء هيكل متنوع للأوراق المالية الخاصة به لأجل سنة فأقل وإصدارها من خلال المزايدات الخاصة بالبنك وعلى نظام الايداع المركزي للأوراق المالية وكالاتي:

- البدء بإصدار شهادات ايداع إسلامية كنافذة استثمارية جديدة للمصارف الإسلامية في ادارة السيولة لدى القطاع المصرفي، إذ تم إعداد خطة - إصدار منتجات مالية جديدة قصيرة ومتوسطة الاجل مع تغيرات في نسب العوائد سواء كانت لحالات البنك المركزي أو لشهادات الايداع الإسلامية والتقليدية

كما اقام البنك دورات تدريبية للمصارف حول نظام الايداع المركزي للأوراق المالية فيما يتعلق باستخدام النظام وخدمة الاقراض النهاري للمصارف .

لغرض البحث والتحليل في إمكانية إستحداث منتجات مالية جديدة لإدارة السيولة وإيجاد أفضل التطبيقات لتنفيذ السياسة النقدية من خلال البحث في التجارب العالمية والأدوات المالية المتاحة وقياس الأثر وتحليل النتائج قام البنك المركزي بإنشاء وحدة المنتجات المالية الجديدة .

### تطوير البنية التنظيمية والهيكل التنظيمي للبنك المركزي

بهدف دعم استمرارية العمل في المصارف قام البنك المركزي بإصدار تعليمات نظام إدارة استمرارية الاعمال في القطاع المصرفي العراقي وتدريب لجان تقنية المعلومات والمخاطر على التعليمات وفق متطلبات المواصفة الدولية لاستمرارية الاعمال وتوصيات استلام التغذية الراجعة من المصارف حول تطبيق تلك التعليمات .

قيام البنك بإعادة النظر بالتعليمات والضوابط الرقابية الصادرة لتتلاءم مع المعايير الدولية الصادرة عن لجنة بازل للرقابة المصرفية ( III ) وبالتعاون مع (METAC) إذ صدرت مؤخراً في الآتي:

- دليل العمل الرقابي الذي يتمثل بضوابط إدارة المخاطر في المصارف التقليدية .
- الضوابط الرقابية الخاصة بمعيار كفاية رأس المال وفق متطلبات بازل ( III ) .
- ضوابط تنظيم عمل شركات التوسط ببيع وشراء العملة الأجنبية رقم (1) لعام 2018 .
- ضوابط أدوات التمويل الاسلامي .
- التعليمات والإجراءات الصادرة عن البنك المركزي لتنظيم النشاط المصرفي في العراق بضمنها (فروع المصارف الأجنبية) .
- الضوابط التنفيذية لتنظيم عمل المصارف الإسلامية .
- تعليمات نظام استمرارية الاعمال في القطاع المصرفي العراقي وفق المواصفة الدولية.



### تطوير أداء عمليات البنك المركزي:

بعد تلبية متطلبات المواصفة الدولية خلال العام السابق حصل البنك المركزي العراقي على شهادة نظام إدارة الجودة في مجال إدارة النقد من قبل جهة المنح البريطانية ( LMS Certification Limited) إذ يُعد المعيار الدولي ( ISO9001) الأكثر انتشاراً في العالم لأنظمة إدارة الجودة ويساعد هذا المعيار البنك بشكل أساسي على تطوير وضبط مستوى جودة أداء عملياته في مختلف المجالات .

الانتهاء من المرحلة الخاصة بإعداد برنامج (BSRS) واجراء الاختبارات الخاصة بربط المصارف مع البنك المركزي بخصوص البيانات المالية وتدقيقها .

بهدف التحول التدريجي إلى مركزية الحسابات قام البنك بإنجاز المرحلة الأولى الخاصة بتوحيد العمليات الحاسوبية لنافذة بيع العملة .


قام البنك باستحداث اقسام جديدة داخل دائرة مراقبة الصيرفة منها قسم تحليل أداء المصارف ومراقبة المخاطر وشعبة تقييم الضمانات العقارية وشعبة تقنية المعلومات في المصارف والمؤسسات المالية وفقاً لأفضل الممارسات الدولية في هذا المجال .

### تعزيز واستكمال البنى التحتية

لغرض تطوير البنية التحتية للاتصالات المصرفية والحصول على قنوات اتصال آمنة وسريعة والحفاظ على مستويات الموثوقية والتوافرية للشبكة المصرفية قام البنك بإنجاز اعمال ربط المصارف بواسطة الكيبل الضوئي، إذ يعمل المشروع على انشاء شبكة اتصالات مصرفية تعمل بتقنية الكيبل الضوئي في البنك المركزي تربط الفروع للمصارف كافة (الحكومية والخاصة وفروع المصارف الأجنبية) ووزارة المالية مع مواقع البنك المركزي.

انتهى البنك المركزي من تنفيذ مشروع Virtual Private Network (VPN) شبكة خاصة افتراضية بمواصفات وأجهزة متطورة ومستويات حماية وتشفير تعمل كقنوات ربط رئيسة لمستخدمي الأنظمة الالكترونية وقنوات ربط احتياطية لإسناد شبكة الاتصالات المصرفية العاملة بتقنيات الكيبل الضوئي وليتم استخدامها من قبل المشاركين بالشبكة في حال توقف المسار الرئيسي لشبكة الربط المصرفية .

لتلافي حالات الفشل الجزئي والتام للأنظمة وقواعد البيانات أنتهى البنك المركزي من تطوير البنية التحتية لمراكز البيانات وأنظمة قواعد البيانات وتطبيقاتها الخاصة بتشغيل قواعد البيانات وأنظمة تقنية المعلومات والاتصالات، إذ يوفر المشروع منصة للنسخ الاحتياطي والبرمجيات .





**اهداف الاقتصاد الكلي****السياسة المالية:****الاهداف**

- الهدف الاول: تصحيح هيكل الانفاق العام.
- الهدف الثاني: تنويع هيكل الايرادات العامة وزيادة حصيلة الايرادات غير النفطية
- الهدف الثالث: معالجة العجز الحقيقي في الموازنة العامة للدولة.
- الهدف الرابع: تحسين الادارة المالية العامة.
- الهدف الخامس: رفع معدلات الادخار الخاص.

**السياسة النقدية:****الاهداف:**

- الهدف الاول: المحافظة على معدلات التضخم ضمن حدود المرتبة العشرية الواحدة.
- الهدف الثاني: المحافظة على استقرار سعر صرف العملة المحلية.
- الهدف الثالث: تعزيز مبادئ الافصاح والشفافية والمراقبة وارساء نظم الحوكمة في القطاع المصرفي العراقي.
- الهدف الرابع: تعزيز الشمول المالي.
- الهدف الخامس: العمل على خلق نشاط ائتماني محفز للنمو.
- الهدف السادس: تعزيز الاحتياطي من النقد الاجنبي.
- الهدف السابع: مكافحة ظاهرة غسل الاموال.
- الهدف الثامن: تفعيل دور البنك المركزي العراقي في تعزيز التكامل النقدي والمالي بما في ذلك اسواق راس المال والمؤسسات المصرفية والاستثمارية وشركات التأمين.
- الهدف التاسع: اعتماد تكنولوجيا المعلومات في آليات عمل البنك المركزي العراقي.

**السياسة التجارية:****الاهداف:**

- الهدف الاول: تحسين مستوى تنافسية السلع المنتجة محلياً.
- الهدف الثاني: زيادة إيرادات الموازنة العامة.
- الهدف الثالث: تحقيق التوازن في ميزان المدفوعات.
- الهدف الرابع: النهوض بالإنتاج الوطني.
- الهدف الخامس: الارتقاء بحجم الصادرات السلعية.
- الهدف السادس: زيادة الإنتاج الزراعي والصناعي.
- الهدف السابع: التنسيق بين السياسات الاقتصادية الكلية في العراق.



#### 4 الأهداف الأثمانية القطاعية للخطة

##### 1-4 : السكان والقوى العاملة

###### أولاً: السكان

###### الاهداف:

- الهدف الاول: للزوجين حق الاختيار بحرية ومسؤولية عدد الولادات أو المباحة بينهما.
- الهدف الثاني: إعادة النازحين والمهجرين طوعياً الى أماكنهم الاصلية بنسبة 100% من إجمالي النازحين.
- الهدف الثالث: تحقيق الاستقرار السكاني في الريف وفي المدن الاقل نمواً.

###### ثانياً: القوى العاملة

###### الاهداف:

- الهدف الاول: خفض معدل البطالة.
- الهدف الثاني: وضع إطار تخطيطي للموارد البشرية لأكثر من ٥ سنوات.
- الهدف الثالث: استثمار النافذة الديموغرافية مكانياً (حسب المحافظات).

###### ثالثاً: الحكم الرشيد

###### الاهداف:

- الهدف الاول: تعزيز سيادة القانون والحد من انتهاكات حقوق الانسان.
- الهدف الثاني: تطوير قدرات المؤسسات المعنية بحقوق الانسان.
- الهدف الثالث: تحسين تطبيق اللامركزية الادارية.
- الهدف الرابع: تحسين درجة النزاهة والشفافية والحد من الفساد الاداري والمالي.
- الهدف الخامس: تحسين اداء الجهاز الاداري بشكل كفوء وفاعل.
- الهدف السادس: ضمان مشاركة عامة فاعلة في عملية صنع القرار.
- الهدف السابع: اعتماد منظومة الحوكمة الالكترونية كبديل لنمط الإدارة الحالية.

###### رابعاً: تفعيل دور القطاع الخاص وتطوير بيئة الأعمال والاستثمار

###### الاهداف:

- الهدف الاول: زيادة نسبة مساهمة القطاع الخاص.
- الهدف الثاني: تحسين بيئة الأعمال والاستثمار.
- الهدف الثالث: تطوير المؤسسات الصغيرة والمتوسطة.
- الهدف الرابع: التأسيس لمشاركة حقيقية للقطاع الخاص في عملية اعادة الاعمار والتنمية ، وتقاسم الأعباء والمنافع المترتبة عليها.
- الهدف الخامس: إعادة هيكلة الشركات العامة.
- الهدف السادس: حوكمة القطاع الخاص.



**خامساً: إعمار وتنمية المحافظات ما بعد الازمة****الاهداف:**

- الهدف الاول: اعتماد نظام اداري ومالي كفوء مستجيب لاحتياجات التعافي ومتطلبات الاستقرار المجتمعي وبناء السلام المستدام.
- الهدف الثاني: اعادة تأهيل البنى التحتية بتغطية كلية ومكانية شاملة.
- الهدف الثالث: اعادة احياء الانشطة الاقتصادية القطاعية والاستغلال الامثل للفرص التنموية المتاحة.
- الهدف الرابع: تقوية المناعة البشرية وحمايتها من مخاطر الانتكاس.

**سادساً: تخفيف الفقر****الاهداف:**

- الهدف الاول: دخل اعلى ومستدام من العمل للفقراء.
- الهدف الثاني: تحسين الوضع الصحي.
- الهدف الثالث: تحسين تعليم الفقراء.
- الهدف الرابع: سكن ملائم وبيئة مستجيبة للتحديات.
- الهدف الخامس: حماية إجتماعية فعالة للفقراء.
- الهدف السادس: تمكين وتعزيز الادمج الاجتماعي والاقتصادي والسياسي للنازحين والعائدين في المناطق المحررة.

**قطاع الزراعة والموارد المائية****الاهداف:**

- الهدف الاول: زيادة نسبة إسهام القطاع الزراعي في الناتج المحلي الإجمالي للأنشطة (غير النفطية) من 4.5% اعام 2015 الى 5.2% عام 2022. وتحقيق نمو في القطاع الزراعي في سنة الهدف يصل الى 8.4%.
- الهدف الثاني: تحقيق أمن غذائي مستدام.
- الهدف الثالث: تأمين الطلب السنوي على المياه للاستخدامات المستدامة في المجالات (الزراعية، الصناعية، البلدية) وبما يحقق التوازن المائي مع امكانية خفض الطلب السنوي على المياه 500 مليون م3 سنوياً.
- الهدف الرابع: العمل على توفير موارد مائية مستدامة.

**قطاع الطاقة والصناعات التحويلية****اولاً: قطاع النفط والغاز****الاهداف:**

- الهدف الاول: زيادة الطاقة الانتاجية للنفط الخام للوصول الى (6.5) مليون برميل يومياً.

الهدف الثاني: زيادة القدرة التصديرية للنفط الخام الى (5.25) مليون برميل يومياً.



الهدف الثالث: رفع الطاقة الخزنية للنفط الخام في مستودعات التصدير.  
الهدف الرابع: رفع انتاج الغاز الطبيعي للوصول الى (3500) مليون قدم مكعب قياسي يومياً.  
الهدف الخامس: تعزيز الاحتياطات المثبتة من الغاز.  
الهدف السادس: تحقيق الاكتفاء الذاتي وتصدير المشتقات بزيادة طاقات التصفية للوصول الى (900) الف برميل يومياً.  
الهدف السابع: تعزيز الطاقة الخزنية للمنتجات النفطية لتأمين خزين يصل الى 2267 متر مكعب.  
الهدف الثامن: المحافظة على البيئة من التلوث ومعالجة المشاكل البيئية الناجمة عن نشاط النفط والغاز للمنشآت القائمة وتقليل انبعاثات CO<sub>2</sub>.

### ثانياً: قطاع الكهرباء

#### الاهداف:

الهدف الاول: زيادة الطاقة الانتاجية في المنظومة الكهربائية.  
الهدف الثاني: زيادة حصة الفرد من الطاقة الكهربائية للوصول الى (4041) كيلوواط/ساعة.  
الهدف الثالث: تحسين كفاءة المنظومة الكهربائية.  
الهدف الرابع: تحسين نوعية الخدمات المقدمة للمستهلكين بأصنافهم (منزلي، حكومي، صناعي، زراعي، تجاري).  
الهدف الخامس: ترشيد استهلاك الطاقة الكهربائية للاستخدامات المختلفة وخفضها بمعدل 7% سنوياً.  
الهدف السادس: تحسين الأثر البيئي لنشاط الكهرباء من خلال تخفيض انبعاثات غاز (CO<sub>2</sub>).  
الهدف السابع: تعزيز دور القطاع الخاص في ادارة قطاعي الانتاج وتوزيع الطاقة.  
الهدف الثامن: تعزيز حوكمة قطاع ومؤسسات الكهرباء.

### ثالثاً: الصناعات التحويلية والاستخراجية (عدا النفط)

#### الاهداف:

الهدف الاول: زيادة إسهام الصناعات التحويلية والاستخراجية غير النفطية في الناتج المحلي الاجمالي بنسبة 40 % عن سنة الاساس.  
الهدف الثاني: العمل على إيجاد مصادر أخرى لتمويل مشاريع القطاع العام وإقتصار تمويل الموازنة الاستثمارية للمشاريع الاستراتيجية فقط.  
الهدف الثالث: تفعيل الاستراتيجيات ذات الصلة بهذا القطاع وتحديثها وفق المستجدات الاستراتيجية الصناعية في العراق لغاية عام 2030 وآليات التنفيذ.  
الهدف الرابع: دعم الصناعات الاستراتيجية المهمة وخصوصاً في المناطق المحررة لما تحويه من ثروات معدنية وغاز طبيعي والذي يعتبر حافز رئيس لتشجيع هذه الصناعات.



الهدف الخامس: تحقيق تشابك قطاعي بين قطاع الصناعات التحويلية والقطاعات الاخرى وادخال القطاع الخاص ضمن هذا التشابك من خلال إستغلال الامكانيات المتاحة للقطاع الخاص.  
الهدف السادس: تنشيط عمليات المسح الجيولوجي من أجل وضع خارطة متكاملة للموارد المعدنية للبلد من أجل تحويلها الى فرص استثمارية.

#### 4-4 : قطاع النقل والاتصالات والخرن

##### اولاً: قطاع النقل

##### نشاط الموانئ

##### الاهداف:

الهدف الاول: رفع طاقة الموانئ الحالية وممراتها الملاحية لتصبح 23 مليون طن سنوياً.  
الهدف الثاني: إكمال البنى الاولية والمباشرة بإنشاء ميناء الفاو الكبير.  
الهدف الثالث: تعزيز مشاركة القطاع الخاص في تنفيذ وتشغيل الخدمات المرفأية.

##### نشاط النقل البحري

##### الاهداف:

الهدف الاول: تعزيز دور الناقل الوطني البحري في تأمين تجارة العراق.  
الهدف الثاني: دعم دور القطاع الخاص في مجال النقل البحري.

##### نشاط النقل الجوي

##### الأهداف:

الهدف الاول: تحسين أداء وتطوير دور الناقل الوطني عبر شراكة عالمية بكفاءة اقتصادية في مجال النقل الجوي.  
الهدف الثاني: دعم دور القطاع الخاص في مجال النقل الجوي.

##### نشاط نقل الركاب

##### الاهداف:

الهدف الاول: تحسين كفاءة أداء نشاط النقل.  
الهدف الثاني: تطوير دور القطاع الخاص في قطاع النقل.  
الهدف الثالث: تعزيز دور النقل العام ودعمه عبر شركات إدارية وتشغيلية بكفاءة اقتصادية.

##### نشاط النقل البري للبضائع بالشاحنات

##### الاهداف:

الهدف الاول: تعزيز دور القطاع الخاص في تنفيذ خطة النقل الشامل على المدى البعيد والقريب وتفعيل المشاركة الحقيقية له مع القطاع العام.  
الهدف الثاني: الانضمام لإتفاقيات النقل الدولية وتفعيل الاتفاقيات الخاصة بدول الجوار.



## نشاط السكك الحديدية

### الاهداف:

- الهدف الاول: تحديث منظومة السكك الحديدية وتطويرها ورفع طاقاتها التشغيلية.
- الهدف الثاني: الارتقاء بمستوى تقديم الخدمة في هذا النشاط
- الهدف الثالث: تعزيز موقع العراق الجغرافي كحلقة ربط بين الشرق والغرب.
- الهدف الرابع: تعزيز دور القطاع الخاص والاستثمار الاجنبي.

## نشاط الطرق والجسور

### الاهداف:

- الهدف الاول: زيادة اطوال شبكة الطرق البرية كافة تفاصيلها وتفرعاتها.
- الهدف الثاني: بناء نظام صيانة حديث لكامل شبكة الطرق البرية.
- الهدف الثالث: تنفيذ نظام السيطرة المرورية بصورة متكاملة ودقيقة.

## ثانياً: قطاع الاتصالات

### الاهداف:

- الهدف الاول: رفع إسهام قطاع الاتصالات في الناتج المحلي الاجمالي.
- الهدف الثاني: تلبية الطلب على الخدمات بأسعار ونوعيات تنافسية.
- الهدف الثالث: مواكبة التطور السريع في قطاع الاتصالات والمعلوماتية.
- الهدف الرابع: الوصول الى الجميع.
- الهدف الخامس: جعل بيئة الاتصالات آمنة صحياً ومعلوماتياً.

## ثالثاً: قطاع الخزن

### الاهداف:

- الهدف الاول: تأمين خزين إستراتيجي من المحاصيل الاساسية.
- الهدف الثاني: إسهام القطاع الخاص في إدارة السايلاوات وتشغيلها وصيانتها.

## قطاع المباني والخدمات

### الاهداف

- الهدف الاول: انجاز المشاريع السكنية قيد التنفيذ او المتوقفة (وبضمنها الاستثمارية) والتي تقدر بحوالي (700) ألف وحدة سكنية في المحافظات كافة عدا اقليم كردستان.
- الهدف الثاني: تأمين (100) ألف وحدة سكنية على ان تنفذ وفقاً للطرق والتقنيات الحديثة المستخدمة في انشاء الوحدات السكنية من اجل الاسهام في سد جزء من العجز السكني المتحقق في جميع المحافظات وبضمنها المحافظات التي تعرضت للدمار جراء العمليات الارهابية والعمليات العسكرية.
- الهدف الثالث: انشاء (100) الف وحدة سكنية مناسبة لمتطلبات تأمين عودة العوائل النازحة جراء العمليات الارهابية والعمليات العسكرية والعشوائيات والمتجاوزين وفقاً لوثيقة الاطار العام للخطة



الوطنية لإعادة الاعمار والتنمية للمحافظات المتضررة جراء العمليات الإرهابية والحربية لعام 2017.

الهدف الرابع: توفير 50% من التمويل العقاري من استثمارات القطاع الخاص اللازم لتغطية العجز السكني بناءً على دراسات جدوى اقتصادية للمشاريع معززة بتصاميم معدة وفق تقنية نمذجة معلومات المباني (BIM) Building Information Modeling.

## الماء والصرف الصحي

### أولاً: مياه الشرب

#### الاهداف

الهدف الاول: ضمان تجهيز الماء الصالح للشرب وفق المواصفات العالمية والوصول الى حصة استهلاك الفرد من الماء الصافي بما يلائم النمو السكاني وبما لا يقل عن 250 لتر/ يوم للشخص الواحد في بغداد ومراكز المحافظات و200 لتر / يوم في مراكز الاقضية والنواحي.

الهدف الثاني: تحسين نوعية الماء الصالح للشرب.

الهدف الثالث: تقليل الضائعات بما لا يقل عن 10% من سنة الاساس.

### ثانياً: الصرف الصحي

#### الاهداف:

الهدف الاول: زيادة نسبة المخدومين الى 97% في بغداد و 72.66% في المحافظات.

الهدف الثاني: طرح مياه معالجة الى النهر مطابقة للمواصفات القياسية.

## الثقافة والسياحة والاثار

### أولاً: الثقافة

#### الاهداف:

الهدف الاول: استكمال انجاز مشاريع البنى التحتية المستمرة او المتوقعة.

الهدف الثاني: استنهاض الثقافة العراقية الرصينة ونشرها في المجتمع.

الهدف الثالث: تعزيز الاستثمار في النشاط الثقافي.

### ثانياً: السياحة والاثار

#### الاهداف:

الهدف الاول: رفع إسهام النشاط السياحي في الناتج المحلي الإجمالي.

الهدف الثاني: الحفاظ على الارث الحضاري-التاريخي واحياء المعالم الأثرية.

الهدف الثالث: تعزيز أثر القطاع الخاص في الاستثمار السياحي.

## التنمية المكانية

#### الاهداف:

الهدف الاول: الحد من ثنائية التنمية المكانية ، وتقليل التفاوت التنموي بين المحافظات.



nic | [www.investpromo.gov.iq](http://www.investpromo.gov.iq)

[www.nici.gov.iq](http://www.nici.gov.iq)

[Info@investpromo.gov.iq](mailto:Info@investpromo.gov.iq)

[info@nici.gov.iq](mailto:info@nici.gov.iq)

الهدف الثاني: تعزيز البنية الريفية.  
 الهدف الثالث: تحسين تراتب النظام الحضري والتجديد الحضري لمراكز المدن.  
 الهدف الرابع: تفعيل الادارة الحضرية وتنظيم المدن.  
 الهدف الخامس: تكامل أنظمة النقل المختلفة (تحسين نظام النقل بين المحافظات وتطوير النقل الحضري).  
 الهدف السادس: تعزيز اللامركزية ونقل الصلاحيات والمشاركة في إدارة التنمية بين المحافظات.

### التنمية البشرية والاجتماعية

#### اولاً: التربية والتعليم

##### الاهداف:

اولاً- التعليم قبل الجامعي

الهدف الاول:

زيادة نسب الالتحاق وكما يأتي:

زيادة نسبة الالتحاق الصافي في رياض الاطفال الى 30% في سنة الهدف.

زيادة نسبة الالتحاق الصافي في المرحلة الابتدائية الى 99%.

زيادة نسبة الالتحاق الصافي في المرحلة المتوسطة الى 70%.

زيادة نسبة الالتحاق الصافي في الاعدادية الى 45%.

زيادة نسبة الالتحاق في التعليم المهني الى 7%.

زيادة اسهام التعليم الاهلي في توفير فرص التعليم العام والعالي وبما لا يقل عن 20%.

الهدف الثاني: توفير الابنية والمستلزمات اللازمة لاستيعاب الاعداد المستهدفة من التلاميذ والطلبة خلال مدة الخطة.

الهدف الثالث: تحسين كفاءة النظام التعليمي.

الهدف الرابع: توفير الخدمات والمستلزمات التربوية لخلق بيئة مدرسية جذابة.

الهدف الخامس: تطوير التقنيات التربوية في تحديث المناهج الدراسية.

الهدف السادس: تعزيز الدور التنموي للتعليم المهني.

الهدف السابع: تطوير استخدام الحوكمة الإدارية في المدارس.

الهدف الثامن: تطوير الارشاد التربوي والاجتماعي والرعاية الصحية.

الهدف التاسع: تطوير أساليب الاختبارات والتقييم المعتمدة.

الهدف العاشر: دعم مشاريع محو الامية.

الهدف الحادي عشر: اعادة الحياة للمؤسسات التربوية التي تضررت من الارهاب.

الهدف الثاني عشر: تعزيز التماسك والقيم الايجابية في التعليم.


#### ثانياً- التعليم الجامعي

الهدف الثالث عشر: تحسين التصنيف الدولي للجامعات العراقية.

الهدف الرابع عشر: تطوير الجانب الأكاديمي للجامعات العراقية.

الهدف الخامس عشر: تعزيز الشراكة مع القطاع الخاص.

الهدف السادس عشر: إعادة اعمار وتأهيل الجامعات في المناطق المحررة.





**ثالثاً: الصحة****الاهداف:**

- الهدف الاول: تحسين وتحديث النظام الصحي.
- الهدف الثاني: تحسين نظام الوقاية الصحية.
- الهدف الثالث: تطوير إدارة المعلومات الصحية.
- الهدف الرابع: تحسين آليات تقديم الخدمات الصحية.
- الهدف الخامس: تطبيق الحوكمة الإدارية في القطاع الصحي.
- الهدف السادس: خفض معدلات الامراض الانتقالية وغير الانتقالية.
- الهدف السابع: اعادة اعمار وتأهيل المؤسسات الصحية في المناطق المتضررة من الارهاب.
- الهدف الثامن: تعظيم الموارد المالية والنهوض بإقتصاديات الصحة.

**رابعاً: المرأة****الاهداف:**

- الهدف الاول: تمكين المرأة علمياً ومعرفياً.
- الهدف الثاني: تمكين المرأة اقتصادياً.
- الهدف الثالث: تمكين المرأة صحياً.
- الهدف الرابع: تمكين المرأة في المناطق المتضررة من الاعمال الإرهابية.
- الهدف الخامس: توسيع مشاركة المرأة في القطاع الخاص.

**خامساً: الشباب****الاهداف:**

- الهدف الاول: الالتزام بتنفيذ السياسات والخطط والاستراتيجيات الوطنية ذات الصلة بالشباب.
- الهدف الثاني: توفير بيئة ممكنة للشباب.

**سادساً: التنمية الاجتماعية****الاهداف:**

- الهدف الاول: خفض نسبة الأشخاص ذوي الإعاقة والاحتياج الخاص.
- الهدف الثاني: تحسين مستوى الخدمات المؤسسية لتمكين الأشخاص ذوي الإعاقة والاحتياج الخاص.
- الهدف الثالث: رفع الوعي والمشاركة المجتمعية بتعليم ذوي الإعاقة والاحتياج الخاص في المدارس الابتدائية والثانوية.
- الهدف الرابع: خفض معدل عمالة الأطفال.
- الهدف الخامس: خفض حالات العنف ضد الأطفال.
- الهدف السادس: خفض معدلات جنوح الأحداث.
- الهدف السابع: خفض مستويات الإدمان على المخدرات والمسكرات والتدخين.
- الهدف الثامن: خفض نسبة الزواج المبكر للإناث.
- الهدف التاسع: تأهيل البنى التحتية وأدماج الفئات الهشة في المناطق المتضررة من الارهاب.
- الهدف العاشر: تحسين جودة نوعية الحياة.



## الاستدامة البيئية

### الاهداف:

#### الهدف الاول: ضمان التوافر والإدارة للمياه والصرف الصحي ، ويشمل:

- حماية نوعية المياه وتحسينها.
- تطوير منظومة إدارة المخلفات السائلة.
- المحافظة على البيئة البحرية والساحلية.
- الحد من التلوث النفطي.
- مشاريع حصاد المياه.
- الاستفادة الممنهجة من المياه الجوفية.

#### الهدف الثاني: التصدي لتلوث الهواء وأثاره ، ويشمل:

- حماية نوعية الهواء وتحسينه.
- السيطرة على التلوث النفطي.
- مشاريع الحد من تلوث الكهرباء.
- تطوير منظومة إدارة المخلفات.
- تطوير وحدات الطاقة والبيئة.
- الحد من التلوث الإشعاعي.
- الإدارة المتكاملة للمواد الخطرة.
- الإطار المؤسسي والتشريعات.

#### الهدف الثالث: حماية النظم الأيكولوجية البرية وترميمها وتعزيز استخدامها على نحو مستدام، ويشمل:

- الحد من تدهور الأراضي ومكافحة التصحر.
- المحافظة على التنوع الإحيائي.
- تطوير استخدام المواد البديلة في الزراعة والاتجاه نحو الزراعة النظيفة.

#### الهدف الرابع: التصدي لتغير المناخ وأثاره

- حماية نوعية الهواء وتحسينه.
- تطوير منظومة ادارة المخلفات.
- الحد من التلوث الاشعاعي.
- الادارة المتكاملة للمواد الخطرة.
- الاطار المؤسسي والتشريعات.
- اجراءات التخفيف من التغيرات المناخية والتكيف معها.




# ملخص المحافظات

[onestopshop@baghdadic.gov.iq](mailto:onestopshop@baghdadic.gov.iq)  
[diyalainv@gmail.com](mailto:diyalainv@gmail.com)  
[sic@investsalahaddin.org](mailto:sic@investsalahaddin.org)  
[info@investkirkuk.com](mailto:info@investkirkuk.com)  
[mosulinvestment@gmail.com](mailto:mosulinvestment@gmail.com)

[invest@anbar.iq](mailto:invest@anbar.iq)  
[wasit\\_invest@yahoo.com](mailto:wasit_invest@yahoo.com)  
[info@bic.gov.iq](mailto:info@bic.gov.iq)  
[info@krinves.com](mailto:info@krinves.com)  
[inv.najaf@gmail.com](mailto:inv.najaf@gmail.com)  
[samawa\\_investdiw@yahoo.com](mailto:samawa_investdiw@yahoo.com)  
[diwinvest@gmail.com](mailto:diwinvest@gmail.com)  
[thiqarinvest@yahoo.com](mailto:thiqarinvest@yahoo.com)  
[inv.maysan2008@yahoo.com](mailto:inv.maysan2008@yahoo.com)  
[info@investbasrah.com](mailto:info@investbasrah.com)

- محافظة بغداد (العاصمة)
- محافظة ديالى
- محافظة صلاح الدين
- محافظة كركوك
- محافظة نينوى
- محافظة اربيل
- محافظة دهوك
- محافظة السليمانية
- محافظة الانبار
- محافظة واسط
- محافظة بابل
- محافظة كربلاء المقدسة
- محافظة النجف الاشرف
- محافظة المثنى
- محافظة الديوانية
- محافظة ذي قار
- محافظة ميسان
- محافظة البصرة



## محافظة بغداد



### نبذة تاريخية

محافظة بغداد عاصمة جمهورية العراق، وتقع على نهر دجلة وتعتبر أكبر مدينة في العراق وثاني أكبر مدينة في الوطن العربي بعد القاهرة وثاني أكبر مدينة في آسيا الغربية بعد مدينة طهران عاصمة جمهورية إيران الإسلامية. تعتبر بغداد نقطة التقاء مهمة لحركة الطرق والجو والقطارات، كما تعد المركز الاقتصادي والإداري والتجاري والتعليمي ومقر الحكومة في العراق.

مثلت بغداد واحدة من أهم مراكز العلم على تنوعه في العالم وملتقى للعلماء والدارسين لعدة قرون من الزمن.

ولمدينة بغداد القديمة أسماء عدة كالمدينة المدورة والزوراء ودار السلام. ويمر في المدينة نهر دجلة، وينصفها الى جزئين: الكرخ (الجزء الغربي) والرصافة (الجزء الشرقي).


تزرخ بغداد بالكثير من المعالم التاريخية والحضارية، وأهمها المدرسة المستنصرية، والمساجد الإسلامية القديمة، والقصور الأثرية، والمتحف الوطني الذي يضم أهم اثار حضارة وادي الرافدين.

• المساحة: ٤٥٥٥ كيلومتر مربع.

• الكثافة السكانية

من حيث الكثافة السكانية يبلغ عدد سكان مدينة بغداد ما يقارب (٩,٠٠٦,٠٠١) تسعة مليون و٦ الاف وواحد نسمة ويتركز حوالي ٨٣% من سكان العاصمة في مركز مدينة بغداد في حين يقطن حوالي ١٧% في اقصية ونواحي العاصمة كون بغداد أكبر مدينة في العراق وثاني أكبر مدينة في آسيا.

من خلال المعطيات أعلاه يتضح إن الكثافة السكانية مرتفعة جدا داخل الحدود البلدية للعاصمة وان هذه الكثافة السكانية العالية بحاجة الى المزيد من المجمعات السكنية والى أنشطة اقتصادية أخرى.





### ● المدن الرئيسية:

- قضاء الرصافة (ناحية الكرادة الشرقية، ناحية بغداد الجديدة ، ناحية فلسطين )
- قضاء الاعظمية (ناحية الراشدية، ناحية الفحامة، ناحية الزهور)
- قضاء الصدر الاولي (ناحية الصديق الاكبر، ناحية الصدر الاولي )
- قضاء الصدر الثانية (ناحية ابناء الرافدين، ناحية المنور)
- قضاء الكرخ (ناحية المنصور ، ناحية المأمون )
- قضاء الكاظمية (ناحية ذات السلاسل، ناحية التاجي)
- قضاء المحمودية (ناحية اليوسفية، ناحية اللطيفية، ناحية الرشيد)
- قضاء ابي غريب (ناحية النصر والسلام)
- قضاء الطارمية ( ناحية المشاهدة ، ناحية العبايجي)
- قضاء المدائن (ناحية الجسر ، ناحية الوحدة)

### ● الجسور في بغداد:

جسر المثنى، جسر الائمة، جسر ١٤ رمضان، الجسر الحديدي، جسر باب المعظم، جسر الشهداء، جسر الاحرار، جسر السنك، جسر الجمهورية، جسر ١٤ تموز، جسر الجادرية ، جسر الحسين، جسر الدورة.

### ● الانشطة الرئيسية:

تتركز اهم الانشطة في محافظة بغداد في المجالات:-

تكرير النفط والصناعات الخفيفة والخدمات المالية وتصنيع الاطعمة والتبغ والأثاث والطباعة والبناء و انتاج المواد الكيميائية والبلاستيكية والأجهزة الكهربائية .



## لمحة عن اقتصاد المحافظة

تعتبر العاصمة بغداد مركز الأنشطة الرئيسي والتجارية وتتركز فيها اهم الصناعات النفطية ومنها حقن نفط شرق بغداد الذي يضم أكبر احتياطات ثابتة بالإضافة الى العديد من الصناعات المتجددة والتقليدية ومنها صناعة الجلود والمنسوجات والاسمنت والتبغ. وبغداد ايضا هي مركز حيوي ورئيس للتعاملات المالية والمصرفية عبر القطاع المالي والمصرفي فيها (العام والخاص) وكذلك تتركز فيه اهم الجامعات والمدارس والمعاهد المتخصصة والعديد من المستشفيات العامة والخاصة بالإضافة الى شبكة واسعة من الطرق والمواصلات وخطوط النقل الدولية منها والمحلية.

## الموجز الاحصائي للمحافظة

## مؤشرات التجارة

المؤشرات الاجمالية لنشاط الفنادق ومجمعات الايواء السياحي	المؤشر
٢٠٢٠	عدد الفنادق ومجمعات الايواء السياحي
٣٧٠	عدد المشتغلين
٢٥٥٥	مجموع الأجور والمزايا (مليون دينار)
١١٩٣٣	عدد النزلاء
٢١٧٧٠٦	عدد ليالي المبيت
٣٢١٧٩٢٩	مجموع الإيرادات ( مليون دينار)
٧٣٦٨١	مجموع المصروفات (مليون دينار)
٥٦٧٧٧	

## مؤشرات الأرقام القياسية

الأرقام القياسية لأسعار المستهلك	القسم
٢٠٢١	الأغذية والمشروبات غير الكحولية
١٠٥,٢	الملابس والاحذية
١٢٤,١	السكن- المياه - الكهرباء - الغاز
١٣٢,٨	التجهيزات والمعدات المنزلية والصيانة
١٠٦,٠	الصحة
١٥٨,٦	النقل
١١٣,٧	الاتصال
١١٧,٧	الترفيه والثقافة
١١١,٥	التعليم
١٦٩,٨	المطاعم
١٥٨,٣	السلع والخدمات المتنوعة
١٤٠,٦	الرقم القياسي العام
١٢٢,٧	



الطلبة الموجودين في التعليم الجامعي والتقني في العراق للعام الدراسي ٢٠١٩/٢٠٢٠			
عدد الطلبة	ذكور	اناث	مجموع
الكلية الحكومية (الأكاديمية)	٦٨٠,٦٣	٧٦,٩٥٧	١٤٥,٠٢٠
الكلية التقنية	٥,٤٨٢	٤,٧٦٧	١٠,٢٤٩
المعاهد التقنية	٧,٧٥٨	٦,٨٥٢	١٤,٦١٠
الكلية الأهلية	٦٢,٧٥٦	٤٢,٦٥٣	١٠٥,٤٠٩
المجموع الكلي	١٤٤,٠٥٩	١٣١,٢٢٩	٢٧٥,٢٨٨

عدد دور الحضانة في القطاعين العام والخاص وعدد الأطفال الموجودين فيها والموظفين والعاملين الاخرين			
دور الحضانة	الأطفال الموجودين	الموظفين	العاملين الاخرين
٤٢٤	٢١,٣٢٢	٢,٦٣٠	٨٩٢

### مؤشرات زراعية

مؤشرات محاصيل (القطن-الذرة الصفراء-البطاطا-زهرة الشمس) لسنة ٢٠٢١					
المؤشر	الشلب	القطن	الذرة الصفراء	البطاطا	زهرة الشمس
اجمالي المساحة المزروعة	٠	٠	٢٣,٢٧٦	٣٠,١٠٤	١١٥٧
الإنتاج (طن)	٠	٠	١٥٧٦,٣	٢٠,١٨٥,٣	٦٠٩
متوسط الغلة (كغم/دونم) لأجمالي	٠	٠	٦٧٧,٢	٦٧٠,٥,٢	٥٢٦,٤

مؤشرات محاصيل (الحنطة-الشعير) لسنة ٢٠٢١		
المؤشرات	الحنطة	الشعير
اجمالي المساحة المزروعة (دونم)	١٥٤٥٢٠	١٠٥٢٥
الإنتاج (طن)	١١٦٢٢٥	٥٢٧٧
متوسط الغلة (كغم/دونم) لأجمالي المساحة المزروعة	٧٥٢,٢	٥٠١,٤

كمية انتاج التمور ومتوسط الإنتاجية للنخلة المنتجة والتي في مرحلة الإنتاج لسنة ٢٠٢١		
الإنتاج (طن)	متوسط إنتاجية النخلة فعلاً (كغم/نخلة)	متوسط إنتاجية النخلة في مرحلة الإنتاج (كغم/نخلة)
١٢٢٦١٢	٦٦,٤	٦٦,٤

المؤشرات الديموغرافية لمحافظة بغداد	
٢٠٢٢	تقديرات السكان (نسمة)
٩,٠٠٦,٠٠١	تقديرات السكان/ذكور (نسمة)
٤,٥٦٩,٧٦٨	تقديرات السكان / اناث (نسمة)
٤,٤٣٦,٢٣٣	تقديرات السكان / حضر (نسمة)
٧,٨٧٩,٥٠٠	تقديرات السكان / ريف (نسمة)
١,١٢٦,٥٠١	نسبة الحضر (%)
٨٧,٥	نسبة الريف (%)



١٣,٥	نسبة الفئة العمرية (٠-٤) سنة %
٢٣,٥	نسبة الفئة العمرية (٥-١٤) سنة %
٥٠,٩	نسبة الفئة العمرية (١٥-٤٩) سنة %
٥٩,٥	نسبة الفئة العمرية (١٥-٦٤) سنة %
٣,٥	نسبة السكان ٦٥ سنة فأكثر %
٤٥٥٥	المساحة الاجمالية (كم ٢)
١٩٧٧,٢	الكثافة السكانية (فرد/كم ٢)

### المؤشرات الاجتماعية

المؤشرات الاجتماعية	العام الدراسي ٢٠١٩/٢٠٢٠
عدد المدارس الإجمالي حسب التفاصيل ادناه:	
رياض أطفال	٣٣٧
الابتدائي ٣١٠٠	٣١٠٠
الثانوي	١٧٤٤
المهني	١٠٢
معاهد الفنون الجميلة	٦
عدد الأبنية حسب المرحلة :	
رياض أطفال	٣٧٧
الابتدائي	٢٣٤٨
الثانوي	١٧٤٤
المهني	١٠٢
معاهد الفنون الجميلة	٦
عدد الطلبة حسب المرحلة :	
رياض أطفال	٩١٨١٨٣٣٤
الابتدائي	١٦٤٣٤٥٩
الثانوي	٨٤٧٠٦٧
المهني	١٦٨١٠
معاهد الفنون الجميلة	٣٤٤٢
عدد أعضاء الهيئة التدريسية حسب المرحلة :	
رياض الأطفال	٢٨٠٦
الابتدائي	٧١٩٩٣
الثانوي	٤٤٨٧٣

### مؤشرات الاتصالات والبريد

عدد البدالات	٢٠٢٠
عدد خطوط الهاتف الثابت	١٩١٥٥٤
عدد خطوط الهواتف النقالة للشركات (زين، عراقنا، أسيا سيل، كورك)	١٥٤٥٥٦٨
عدد المكاتب البريدية	٢٤
عدد الصناديق البريدية	١١٥٠

### مؤشرات المنشأة الصناعية الصغيرة ٢٠٢٠

المؤشرات	٢٠٢٠
عدد المنشآت الصغيرة	٦٥٩٩
عدد المشتغلين بأجر	١٤٢٢٤
عدد المشتغلين بلا اجر	٦٠١٠
مجموع قيمة الإنتاج (مليون دينار)	٤٧٤٠٥٩





٢٥٥٣٣٤	قيمة مستلزمات الإنتاج (مليون دينار)
مؤشرات المنشآت الصناعية المتوسطة ٢٠٢٠	
المؤشرات	
٣٧	عدد المنشآت المتوسطة
٦٨٢	عدد المشتغلين بأجر
١٨	عدد المشتغلين بلا اجر
٦٤٩٦	مجموع الأجور والمزايا (مليون دينار)
٢٥١٣٥	مجموع قيمة الإنتاج (مليون دينار)
١٠٠٢٦	قيمة مستلزمات الإنتاج (مليون دينار)
١٨٤٤٦	قيمة المبيعات (مليون دينار)

٣٣٥٦	المهني
٥٠٨	معاهد الفنون الجميلة
معدل الالتحاق الإجمالي حسب المرحلة :	
٩٣	الابتدائي
٦٦	الثانوي
٨	عدد الجامعات الحكومية
١٤٥٠٢٠	عدد الطلبة في الجامعات الحكومية
٥	عدد الكليات التقنية
١٠٢٤٩	عدد الطلبة في الكليات التقنية
٧	عدد المعاهد التقنية
١٤٦١٠	عدد الطلبة في المعاهد التقنية
٥٣	عدد الكليات الاهلية
١٠٥٤٠٩	عدد الطلبة في الكليات الاهلية

- ملاحظة تشمل بيانات الابتدائي والثانوي (الحكومي-الأهلي-والديني)
- رياض الأطفال (الحكومي-الأهلي)
- المهني ومعاهد الفنون الجميلة تشمل بيانات الحكومي فقط



## المؤشرات الصحية

المؤشرات الصحية	٢٠٢٠
عدد المستشفيات الحكومية والأهلية	١٠٥
عدد المستشفيات الحكومية	٥٢
عدد المستشفيات الأهلية	٥٣
عدد الاسرة المهيأة للرقود الحكومية والأهلية	١٣٠٧١
عدد الاسرة المهيأة للرقود في المستشفيات الحكومية	١٠٧٢٩
نسبة اشغال الاسرة في المستشفيات الحكومية	٥١,١
عدد الأطباء	٩٦٢٢
عدد أطباء الاسنان	٤٤٦٦
عدد الصيادلة	٥٣٥٣
عدد مراكز الرعاية الصحية الأولية	٢٦٠
نسبة الاسرة الكلية لكل ١٠٠٠ نسمة	١,٦
طبيب لكل ١٠٠٠٠ من السكان	١١,٢٤
طبيب اسنان لكل ١٠٠٠٠ من السكان	٥٠٢١
صيدلي لكل ١٠٠٠٠ من السكان	٦,٣

المصدر/ التقرير الاحصائي السنوي / وزارة الصحة / البيئة ٢٠٢٠

## مؤشرات المنشأة الصناعية

مؤشرات المنشأة الصناعية الكبيرة	
المؤشرات	٢٠٢٠
عدد المنشآت الصناعية	١٠٤
عدد المشتغلين بأجر	٤٣٧٥٣
عدد المشتغلين بلا اجر	٧٩
مجموع الأجور والمزايا (مليون دينار)	٤٧٨٤١٥
مجموع قيمة الإنتاج (مليون دينار)	١٧١٩٥٢٥
مجموع المستلزمات (مليون دينار)	٨٣٣١٥٣
قيمة المبيعات (مليون دينار)	١٥٣٢٤١٣

مؤشرات المنشآت الصناعية الكبيرة حسب القطاع لسنة ٢٠٢٠			
المؤشرات	عام	مختلط	خاص
عدد المنشآت الصناعية	٢١	٦	٧٧
مجموع الأجور والمزايا (مليون دينار)	٤٣٦٢١٨	٦٦٧٥	٣٥٥٢١
اجمالي قيمة الإنتاج (مليون دينار)	١٢١٩٤٧٢	٤٠٦٩٦٦	٩٣٠٨٧
مجموع قيمة المستلزمات (مليون دينار)	٥٥٣١٧١	٢٣٩٢٠٣	٤٠٧٧٩



## محافظة ديالى

### نبذة تاريخية



بعقوبة هي مركز محافظة ديالى وتنتشر على مساحة المحافظة أبنية قديمة ومواقع تراثية تعد مرافق سياحية يؤمها السياح، ومن أبرز هذه المواقع (مرقد النبي دانيال عليه السلام وتل أسمر وتل أبو أذينة وتل شهاب والزندان وسد العظيم العباسي وسراي بعقوبة القديم ونهر الوند وخيط الحبس) وتتميز بالتلول الأثرية التي تعود إلى بداية الألف الخامس قبل الميلاد.

### الموقع

تقع محافظة ديالى في الجزء الشرقي من العراق ما بين خطي طول (٣٤-٣٦) وعرض (٤٤ - ٤٦) ) ومركز المحافظة مدينة بعقوبة والتي تقع شمال شرق بغداد بمسافة (٥٦) كم وتحدها محافظات بغداد وصلاح الدين من الغرب والسليمانية من الشمال، وواسط من الجنوب وجمهورية إيران الإسلامية من الشرق ، وتمر من خلالها الطرق الرئيسية المعبدة التي تربط ما بين بغداد - طهران ، بغداد - كركوك والسليمانية واربيل.

### المساحة

تبلغ مساحة محافظة ديالى ( ١٧٦٨٥ ) كم<sup>٢</sup> وتمثل نسبة مقدارها ٤% من مجموع مساحة العراق .





### المدن الرئيسية :

- قضاء بعقوبة
- قضاء بلدروز
- قضاء الخالص
- قضاء المقدادية
- قضاء خانقين
- قضاء كفري

### لمحة عن اقتصاد المحافظة

يرتكز النشاط الاقتصادي في المحافظة على الزراعة بسبب قربها من مصدرين رئيسيين هما: نهر ديالى ( فرع رئيس من دجلة ) ونهر العظيم والمشاريع القائمة عليهما بالإضافة الى بحيرتي حميرين والعظيم والتي تبلغ طاقتها التخزينية القصوى (٥,٥) مليار متر مكعب تقريبا ، وسدي قزانية ومندلي التي تبلغ طاقتيهما التخزينية (١,٢٥) مليون متر مكعب وهناك عدد كبير من القوى العاملة في المحافظة تعمل في الزراعة ، تكثر في بساتينها زراعة البرتقال وزراعة الزيتون والحنطة والشعير وتتركز بساتين النخيل حول المقدادية ، وتمتاز المحافظة بإنتاج التمور وتشتهر بتربية الدواجن والمواشي ، ومناحل العسل ، ومزارع الأسماك.

وتتميز معظم اراضيها بخصوبة التربة وانبساطها التي تجملها سلاسل جبال حميرين وزاكروس وبحيرتي حميرين والعظيم وبساتين النخيل والفواكهة ومزارع الخضراوات والحبوب.



## الموجز الاحصائي للمحافظة

## مؤشرات التجارة

المؤشرات الاجمالية لنشاط الفنادق ومجمعات الايواء السياحي	
المؤشر	٢٠٢٠
عدد الفنادق ومجمعات الايواء السياحي	٢
عدد المشتغلين	٩
عدد النزلاء	٥٥٥
مجموع الإيرادات (مليون دينار)	٥٥

## مؤشرات الأرقام القياسية

الأرقام القياسية لأسعار المستهلك	
القسم	٢٠٢١
الأغذية والمشروبات غير الكحولية	١٠٥,٨
الملابس والاحذية	١٠٠,٦
السكن، المياه، الكهرباء، الغاز	١١٣,٨
التجهيزات والمعدات المنزلية والصيانة	١٠٧,٠
الصحة	١٧٥,٦
النقل	١٠٨,١
الاتصالات	١١٧,٠
الترفيه والثقافة	٩٢,٧
التعليم	١٤٦,٠
المطاعم	١٣٦,٤
السلع والخدمات المتنوعة	١٢٨,٧
الرقم القياسي العام	١١٣,٢

## الطلبة الموجودين في التعليم الجامعي والتقنية للعام الدراسي ٢٠١٩/٢٠٢٠

عدد الطلبة	ذكور	أناث	مجموع
الجامعات الحكومية	١١٦٥١	١٣٢٩٢	٢٤٩٤٣
الكليات التقنية	-	-	٠
المعاهد التقنية	٣٢٢٣	٢٥٩٦	٥٨١٩
الكليات الاهلية	٥٢٠٤	٢٦٧٠	٧٨٧٤
المجموع الكلي	٢٠٠٧٨	١٨٥٥٨	٣٨٦٣٦

## عدد دور الحضانة في القطاعين العام والخاص وعدد الأطفال الموجودين فيها والموظفين والعاملين الاخرين لسنة ٢٠١٩

دور الحضانة	الأطفال الموجودين	الموظفين	العاملين الاخرين
٩	٢٤٦	٣٨	١٧

مؤشرات التعليم الابتدائي والثانوي للعام الدراسي ٢٠١٩/٢٠٢٠			
المؤشرات	التعليم الابتدائي	التعليم الثانوي	عدد التلاميذ الموجودين
ذكور	١٦٢٨٧٤	٩٤٥١٤	



٨١٨٦٩	١٤٩٤٩٠	اناث	عدد أعضاء الهيئة التعليمية
١٧٦٣٨٣	٣١٢٣٦٤	المجموع	
٥٤١٨	٦٤٨٩	ذكور	عدد الشعب
٥٧٢٩	١١٧٨٨	اناث	
١١١٤٧	١٨٢٧٧	المجموع	عدد المدارس
٢١٤٢	٢١٢٧	ذكور	
١٨٥١	٢٠٦٩	اناث	عدد المدارس
٨٣٩	٤٩٣١	مختلط	
٤٨٣٢	٩١٢٧	المجموع	عدد المدارس
٢٠٢	١٤٣	ذكور	
١٦٣	١٤١	اناث	عدد المدارس
١٩٦	٧٣٣	مختلط	
٥٦١	١٠١٧	المجموع	عدد المدارس

### مؤشرات زراعية

مؤشرات محاصيل (الشلب، القطن، الذرة الصفراء، البطاطا، زهرة الشمس) لسنة ٢٠٢١				
المؤشر	الشلب	القطن	الذرة الصفراء	البطاطا
أجمالي المساحة المزروعة	٠	٠	٢	١٠٥٢
الإنتاج (طن)	٠	٠	٠	٥٠٢٨
متوسط الغلة (كغم/دونم)	٠	٠	٠	٤٧٧٩,٥

مؤشرات محاصيل (الحنطة، الشعير) لسنة ٢٠٢١		
المؤشر	الحنطة	الشعير
اجمالي المساحة المزروعة (دونم)	٦١٧٣٣٧	٤١٣٣٤
النتاج (طن)	٤١٦٩٠١	١٦٠٩١
متوسط الغلة (كغم/دونم) لأجمالي	٦٧٥,٣	٣٨٩,٣

كمية إنتاج التمور ومتوسط الإنتاجية للنخلة المنتجة والتي في مرحلة الإنتاج لسنة ٢٠٢١		
الإنتاج (طن)	متوسط إنتاجية النخلة المنتجة	متوسط إنتاجية النخلة في مرحلة
٨٨٠٢٥	٢٦,٩	٦٢,٨

مؤشرات ديموغرافية لمحافظة ديالى	
٢٠٢٢	تقديرات السكان (نسمة)
١,٨١٤,٣٦٨	تقديرات السكان/ذكور (نسمة)
٩١٦,٥٣٣	تقديرات السكان/اناث (نسمة)
٨٩٧,٨٣٥	تقديرات السكان/حضر (نسمة)
٨٩٢,٦٩٣	تقديرات السكان/ريف (نسمة)
٩٢١,٦٧٥	نسبة الحضر (%)
٤٩,٢	نسبة الريف (%)
٥٠,٨	نسبة الفئة العمرية (٤٠-٤٩) سنة %
١٤,٥	نسبة الفئة العمرية (٥٠-٥٩) سنة %
٢٥,٢	نسبة الفئة العمرية (١٥-٤٩) سنة %
٤٩,٦	نسبة الفئة العمرية (١٥-٦٤) سنة %
٥٧,١	نسبة السكان ٦٥ سنة فأكثر %
٣,١	المساحة الاجمالية (كم٢)
١٧٦٨٥	الكثافة السكانية (فرد/كم٢)
١٠٢,٦	



## المؤشرات الاجتماعية

المؤشرات الاجتماعية	العام الدراسي
عدد المدارس الإجمالي حسب التفاصيل أدناه	
رياض الأطفال	٥٥
الابتدائي	١٠١٧
الثانوي	٥٦١
المهني	١٧
معاهد الفنون الجميلة	٢
عدد الأبنية حسب المرحلة	
رياض الأطفال	٥٥
الابتدائي	٨٢١
الثانوي	٢٤٥
المهني	١٥
معاهد الفنون الجميلة	٢
عدد الطلبة حسب المرحلة:	
رياض الأطفال	٨١٢٤
الابتدائي	٣١٢٣٦٤
الثانوي	١٧٦٣٨٣
المهني	٢٧٨٦
معاهد الفنون الجميلة	٧٧٠
عدد أعضاء الهيئة التدريسية حسب المرحلة:	
رياض الأطفال	٤٢٩
الابتدائي	١٨٢٧٧
الثانوي	١١١٤٧

## مؤشرات الاتصالات والبريد

عدد البدالات	٢٠٢٠
عدد خطوط الهاتف الثابت	١٩١٥٥٤
عدد خطوط الهواتف النقالة للشركات (زين، عراقنا، أسيا سيل، كورك)	١٥٤٥٥٦٨
عدد المكاتب البريدية	٢٤
عدد الصناديق البريدية	١١٥٠

## مؤشرات المنشآت الصناعية الصغيرة ٢٠٢٠

المؤشرات	
عدد المنشآت الصغيرة	١١٣١
عدد المشتغلين بأجر	٢٧٤٠
عدد المشتغلين بلا أجر	١٠٩٢
مجموع الأجور والمزايا (مليون دينار)	١٤١٧٤
مجموع قيمة الإنتاج (مليون دينار)	٦٦٨٥٧
قيمة مستلزمات الإنتاج (مليون دينار)	٣٨٢٤٦

## مؤشرات المنشآت الصناعية المتوسطة ٢٠٢٠

المؤشرات	
عدد المنشآت المتوسطة	٣٦
عدد المشتغلين بأجر	٣٢٧
عدد المشتغلين بلا أجر	٣٣



١٣١٨	مجموع الأجور والمزايا (مليون دينار)
١٢٨٨٣	مجموع قيمة الإنتاج (مليون دينار)
١٠٣٥٦	قيمة مستلزمات الإنتاج (مليون دينار)
١٢٨٨٣	قيمة المبيعات (مليون دينار)

٨٧١	<b>المهني</b>
٨٤	معاهد الفنون الجميلة
	<b>معدل الالتحاق الإجمالي حسب المرحلة</b>
٩٧	الابتدائي
٧٨	الثانوي
١	عدد الجامعات الحكومية
٢٤٩٤٣	عدد الطلبة في الجامعات الحكومية
-	عدد الكليات التقنية
-	عدد الطلبة في الكليات التقنية
١	عدد المعاهد التقنية
٥٨١٩	عدد الطلبة في المعاهد التقنية
٤	عدد الكليات الاهلية
٧٨٧٤	عدد الطلبة في الكليات الاهلية

### المؤشرات الصحية

٢٠٢٠	<b>المؤشرات الصحية</b>
١٢	عدد المستشفيات الحكومية والأهلية
٩	عدد المستشفيات الحكومية
٣	عدد المستشفيات الاهلية
١٣٧٨	عدد الاسرة المهنية للرقود الحكومية والأهلية
١٢٨٨	عدد الاسرة المهنية للرقود في المستشفيات الحكومية
٦٣,٧	نسبة أشغال الاسرة في المستشفيات الحكومية %
١٢٩٧	عدد الأطباء
٥٥٤	عدد أطباء الاسنان
٦١٩	عدد الصيادلة
١٠٢	عدد مراكز الرعاية الصحية الأولية
٠,٩	نسبة السرة الكلية لكل ١٠٠٠ نسمة
٧,٨٦	طبيب لكل ١٠٠٠٠ من السكان
٣,٢٢	طبيب أسنان لكل ١٠٠٠٠ من السكان
٣,٦	صيدلي لكل ١٠٠٠٠ من السكان





## مؤشرات المنشآت الصناعية

مؤشرات المنشآت الصناعية الكبيرة	
٢٠٢٠	المؤشرات
٧٤	عدد المنشآت الصناعية
٤٥٢٧	عدد المشتغلين بأجر
٦٧	عدد المشتغلين بلا أجر
٢٩٨٧٠	مجموع الأجور والمزايا (مليون دينار)
٥٠٣٤٨	أجمالي قيمة الإنتاج (مليون دينار)
٢٨٩٩١	مجموع قيمة المستلزمات (مليون دينار)
٣٧٩١٢	قيمة المبيعات (مليون دينار)

مؤشرات المنشآت الصناعية الكبيرة حسب القطاع لسنة ٢٠٢٠		
خاص	عام	المؤشرات
٧٢	٢	عدد المنشآت الصناعية
٨٤٥٤	٢١٤١٦	مجموع الأجور والمزايا (مليون دينار)
٣٣٠٩٣	١٧٢٥٥	أجمالي قيمة الإنتاج (مليون دينار)
٢٠٣٩١	٨٦٠٠	مجموع قيمة المستلزمات (مليون دينار)

المصدر : وزارة التخطيط / الجهاز المركزي للإحصاء



## محافظة صلاح الدين

### نبذة تاريخية




محافظة صلاح الدين من المحافظات العريقة ومركزها تكريت ارتبط وجودها ببدء الحضارة قبل ٤٠٠٠ سنة تقريباً وقد استمر تاريخها ماراً بالعصور التاريخية كافة التي عرفها العراق القديم وحتى عصر ما قبل الإسلام. سميت المحافظة بهذا الاسم نسبة إلى صلاح الدين الأيوبي.

تشتهر محافظة صلاح الدين بوجود مرقد الإمامين العسكريين (ع) (علي الهادي والحسن العسكري عليهما السلام) في سامراء والمئذنة الملوية و(الجامع العباسي) وقصر العاشق وقصر الخلافة العباسية وجامع أبو دلف ومن الآثار مدينة آشور التاريخية وتقع في الشرقاط على نهر دجلة وتطل من جهة الشمال على سهل فسيح في نهايته مدينة الشرقاط الحالية وسور تكريت ودير الراهبات والعديد من الكنائس الواقعة على جانبي نهر دجلة في مدينة تكريت والقبة الصينية وتقع شمال مدينة سامراء الحالية قرب قصر العاشق. ووجود مرقد السيد محمد بن الإمام علي الهادي في مدينة بلد وهو من المعالم الدينية المهمة في المحافظة.

### الموقع

تقع محافظة صلاح الدين في شمال العاصمة بغداد وتبعد عنها بحدود ١٦٥ كم وتحدها محافظات نينوى وأربيل من الشمال وكركوك والسليمانية من الشرق وديالى وبغداد من الجنوب والانبار من الغرب. تتمتع محافظة صلاح الدين بموقع جغرافي مهم كونها عقدة موصلات بين المحافظات الشمالية والجنوبية إذ يمر فيها اهم طريقين بريين وسكة حديد في العراق والتي تربط العاصمة بغداد بتلك المحافظات ويمر فيها نهر دجلة بطول ٢٥٠ كم وتحوي على جزء كبير من بحيرة الثرثار.



## المساحة:

تبلغ مساحة محافظة صلاح الدين ٢٥,٨٠٧ كم<sup>٢</sup>



## المدن الرئيسية:

- قضاء تكريت
- قضاء طوز خورماتو
- قضاء سامراء
- قضاء بلد
- قضاء بيجي
- قضاء الدور
- قضاء الشرقاط
- قضاء الدجيل

الانشطة الرئيسية: (الثروة الحيوانية، الزراعة، تكرير النفط، العلف الحيواني، صناعة الأدوية)



## الموجز الاحصائي للمحافظة

## مؤشرات التجارة

المؤشر	المؤشرات الاجمالية لنشاط الفنادق ومجمعات الايواء السياحي
٢٠٢٠	
٢	عدد الفنادق ومجمعات الايواء السياحي
١٠	عدد المشتغلين
٥٩٧٥	عدد النزلاء
٦٦٧٦	عدد ليالي المبيت
٢٦٥	مجموع الإيرادات (مليون دينار)

## مؤشرات الأرقام القياسية

## الأرقام القياسية لأسعار المستهلك

القسم	الأرقام القياسية لأسعار المستهلك
٢٠٢١	
١٠٢,٣	الأغذية والمشروبات غير الكحولية
٩٧,٠	الملابس والاحذية
١٢٣,٠	السكن - المياه - الكهرباء - الغاز
٩٦,٠	التجهيزات والمعدات المنزلية والصيانة
١٢٠,٨	الصحة
١١٠,٣	النقل
٩٧,٤	الاتصال
١٠٢,٤	الترفيه والثقافة
١٧٤,١	التعليم
٨٤,٠	المطاعم
١١٢,٠	السلع والخدمات المتنوعة
١٠٨,٧	الرقم القياسي العام

## الطلبة الموجودين في التعليم الجامعي والتقني للعام الدراسي ٢٠٢٠/٢٠١٩

عدد الطلبة	ذكور	اناث	مجموع
الجامعات الحكومية	٢٢٥٩٢	١٣٧٢٤	٣٦٣١٦
الكليات التقنية	-	-	-
الكليات الاهلية	١٤٧١	٨٨٣	٢١٠١
المجموع الكلي	٢٥٦٣٩	١٥١٣٢	٤٠٧٧١

## عدد دور الحضانة في القطاعين العام والخاص وعدد الأطفال الموجودين فيها والموظفين والعاملين الاخرين لسنة

دور الحضانة	الأطفال الموجودين	الموظفين	العاملين الاخرين
١٤	٤٨٢	٩٩	٤٦



مؤشرات التعليم الابتدائي والثانوي للعام الدراسي ٢٠١٩/٢٠٢٠			
المؤشرات	التعليم الابتدائي	التعليم الثانوي	
عدد التلاميذ	١٨٥٧٠٦	٨٨١٥١	ذكور
	١٦٥٤٠٩	٦٥٠٧٢	اناث
	٣٥١١١٥	١٥٣٢٢٣	المجموع
عدد أعضاء الهيئة التعليمية	٥٤٥٣	٣٣٣٨	ذكور
	٨٧٩٢	٣٢٢٧	اناث
	١٤٢٤٥	٦٥٦٥	المجموع
عدد الشعب	٣٧٤٧	٢٢٥٣	ذكور
	٣٥٦٨	١٨٤٤	اناث
	٣٧٦٩	٩١٩	مختلط
	١١٠٨٤	٥٠١٦	المجموع
	٣٨٣	٢٥٧	ذكور
عدد المدارس	٣٦٦	٢٠١	اناث
	٦١١	١٦٧	مختلط
	١٣٦٠	٦٢٥	المجموع


المؤشرات الديمغرافية لمحافظة صلاح الدين	٢٠٢٢
تقديرات السكان (نسمة)	١,٧٦٧,٨٣٧
تقديرات السكان/ذكور(نسمة)	٨٩٢,٩٩١
تقديرات السكان /اناث(نسمة)	٨٧٤,٨٤٦
تقديرات السكان / حضر (نسمة)	٧٩٧,١٦٩
تقديرات السكان / ريف (نسمة)	٩٧٠,٦٦٨
نسبة الحضر (%)	٤٥,١
نسبة الريف (%)	٥٤,٩
نسبة الفئة العمرية (٠-٤) سنة %	١٦,١
نسبة الفئة العمرية (٥-١٤) سنة %	٢٦,٧
نسبة الفئة العمرية (١٥-١٩) سنة %	٤٨,٦
نسبة الفئة العمرية (١٥-٦٤) سنة %	٥٤,٨
نسبة السكان ٦٥ سنة فأكثر %	٢,٤
المساحة الاجمالية (كغم ٢)	٢٤٣٦,٣
الكثافة السكانية (فرد/كغم ٢)	٧٢,٦



## المؤشرات الاجتماعية

المؤشرات الاجتماعية	العام الدراسي ٢٠١٩/٢٠٢٠
<b>عدد المدارس الإجمالي حسب التفاصيل ادناه:</b>	
رياض أطفال	٥٤
الابتدائي	١٣٦٠
الثانوي	٦٢٥
المهني	٢٣
معاهد الفنون الجميلة	٢
<b>عدد الأبنية حسب المرحلة:</b>	
رياض الأطفال	٤٤
الابتدائي	١٠٠٤
الثانوي	٣١٦
المهني	١٢
معاهد الفنون الجميلة	٢
<b>عدد الطلبة حسب المرحلة:</b>	
رياض الأطفال	٨٤٣١
الابتدائي	٣٥١١١٥
الثانوي	١٥٣٢٢٣
المهني	٢٠٠٠
معاهد الفنون الجميلة	١٩٣
<b>عدد أعضاء الهيئة التدريسية حسب المرحلة:</b>	
رياض أطفال	٤٠٢
الابتدائي	١٤٢٤٥
الثانوي	٦٥٦٥
المهني	٣٨٦
معاهد الفنون الجميلة	٢٨
<b>معدل الالتحاق الإجمالي حسب المرحلة:</b>	
الابتدائي	١٢٦
الثانوي	٦٧
عدد الجامعات الحكومية (الأكاديمية)	٢
عدد الطلبة في الكليات الحكومية (الأكاديمية)	٣٦٣١٦
عدد الكليات التقنية	-
عدد الطلبة في الكليات التقنية	-
عدد المعاهد التقنية	٢
عدد الطلبة في المعاهد التقنية	٢٣٥٤
عدد الكليات الأهلية	٥
عدد الطلبة في الكليات الأهلية	٢١٠١

- ملاحظة تشمل بيانات الابتدائي والثانوي (الحكومي-الأهلي والديني)
- رياض الأطفال بيانات (الحكومي والأهلي)
- المهني ومعاهد الفنون الجميلة تشمل بيانات الحكومي فقط



## مؤشرات زراعية

مؤشرات محاصيل ( الشلب-القطن-الذرة الصفراء-البطاطا-زهرة الشمس) لسنة ٢٠٢١					
المؤشر	الشلب	القطن	الذرة الصفراء	البطاطا	زهرة
اجمالي المساحة المزروعة	٠	٧	٩٤٨١		
الإنتاج (طن)	٠	٢	١٥٢٥٤		
متوسط الغلة (كغم/دونم) لأجمالي	٠	٢٨٥,٧	١٦٠٨,٩	٨١٠٩,٤	٥٨٣,٣

مؤشرات محاصيل ( الحنطة- الشعير) لسنة ٢٠٢١		
المؤشر	الحنطة	الشعير
اجمالي المساحة المزروعة(دونم)	٧٣٨٩٣٠	٢٠٤٢٩
الإنتاج (طن)	٤١٧١٣٨	٧٨٣٦
متوسط الغلة (كغم/دونم) لأجمالي	٥٦٤,٥	٣٨٣,٦

كمية انتاج التمور ومتوسط الإنتاجية للنخلة والتي في مرحلة الإنتاج لسنة ٢٠٢١		
الإنتاج (طن)	متوسط إنتاجية النخلة المنتجة	متوسط إنتاجية النخلة في مرحلة
٢٥٣٢٥	٩٢,٩	٩٢,٩

## مؤشرات المنشآت الصناعية الكبيرة

المؤشرات	٢٠٢٠
عدد المنشآت الصناعية	١٥
عدد المشتغلين بأجر	١٤١١٥
عدد المشتغلين بلاجر	٢٥
مجموع الأجور والمزايا (مليون دينار)	٢٣٨٠٧٠
اجمالي قيمة الإنتاج (مليون دينار)	٦١٨٤٤٠
مجموع قيمة المستلزمات (مليون دينار)	٢٥٩٢٧٦
قيمة المبيعات (مليون دينار)	٥٨٨٢٠٠

## مؤشرات المنشآت الصناعية الكبيرة حسب القطاع لسنة ٢٠٢٠

المؤشرات	عام	مختلط	خاص
عدد المنشآت الصناعية	٣	٠	١٢
مجموع الأجور والمزايا (مليون دينار)	٢٣٦٨٧٧	٠	١١٩٤
اجمالي قيمة الإنتاج (مليون دينار)	٦٠٤٤٧٠	٠	١٣٩٧١
مجموع قيمة المستلزمات (مليون دينار)	٢٥٣٧٣٤	٠	٥٥٤٢



## مؤشرات المنشآت الصناعية الصغيرة ٢٠٢٠

المؤشرات	
١٠٠٧	عدد المنشآت الصغيرة
٢٤٦٣	عدد المشتغلين بأجر
٩٩٩	عدد المشتغلين بلا اجر
١٠٤٤٦	مجموع الأجور والمزايا (مليون دينار)
٤٥٥٣٢	مجموع قيمة انتاج (مليون دينار)
٢٣٦٤٧	قيمة مستلزمات الانتاج (مليون دينار)

## مؤشرات المنشآت الصناعية المتوسطة ٢٠٢٠

٩	عدد المنشآت المتوسطة
١٠١	عدد المشتغلين باجر
٦	عدد المشتغلين بلا اجر
٣٨٣	مجموع الأجور والمزايا (مليون دينار)
٤٦٢٤	مجموع قيمة الإنتاج (مليون دينار)
٢١٢٠	قيمة مستلزمات الإنتاج (مليون دينار)
٤٦٢٤	قيمة المبيعات (مليون دينار)

## مؤشرات الاتصالات والبريد

المؤشر	٢٠٢٠
عدد البدالات	١٩
عدد خطوط الهاتف الثابت	٨٠٠٠٠
عدد خطوط الهواتف النقالة للشركات (زين-عراقنا-اسيا سيل-كورك)	١٢٩٢٧٥٠
عدد المكاتب البريدية	١٦
عدد الصناديق البريدية	١٦٤٠





## المؤشرات الصحية

٢٠٢٠	المؤشرات الصحية
١٣	عدد المستشفيات الحكومية والأهلية
١١	عدد المستشفيات الحكومية
٢	عدد المستشفيات الأهلية
٩١٦	عدد الاسرة المهيأة للرقود الحكومية والأهلية
٨٧١	عدد الاسرة المهيأة للرقود في المستشفيات الحكومية
٥٤,٣	نسبة اشغال الاسرة في المستشفيات الحكومية %
١٤,٥٥	عدد الأطباء
٣٨٩	عدد أطباء الاسنان
٦١٩	عدد الصيدلة
١٢٩	عدد مراكز الرعاية الصحية الأولية
٠,٧	نسبة الاسرة الكلية لكل ١٠٠٠ نسمة في المستشفيات الحكومية
٨,٦٧	طبيب لكل ١٠٠٠٠ من السكان
٢,٣٢	طبيبي اسنان لكل ١٠٠٠٠ من السكان
٣,٧	صيدلي لكل ١٠٠٠٠ من السكان

المصدر/ التقرير الاحصائي السنوي / وزارة الصحة / البيئة ٢٠٢٠  
وزارة التخطيط / الجهاز المركزي للإحصاء



## محافظة كركوك



### نبذة تاريخية

كركوك مدينة عريقة وقديمة تقع على بعد ٢٥٠ كم شمال بغداد بنيت في الأصل كقلعة على تل مدور ذي أربعة زوايا وتضم الأماكن الواقعة بين جبل زاكروس ونهري الزاب الصغير ودجلة وسلسلة جبال حميرين ويعود تاريخ مدينة كركوك إلى ١٦٠٠ سنة ق.م.

وتشتهر مدينة كركوك بمعالمها الأثرية إذ

توجد فيها قلعة كركوك التي تحتوي على المزارات والمساجد وبقايا لبعض الأبنية والآثار التي تعود إلى مطلع العصر التاريخي في الألف الثالث قبل الميلاد هذا بالإضافة إلى موقعها الجغرافي والتجاري.

### الموقع

تقع محافظة كركوك في منطقة جغرافية مهمة في الجزء الفاصل بين شمال العراق ووسطه وتحيط بها محافظات السليمانية واربيل ونيوى وصلاح الدين وديالى .

### المساحة

تبلغ مساحة محافظة كركوك ٩٦٧٩ كم<sup>٢</sup> وتمثل نسبة مقدارها ٢,٢% من مجموع مساحة العراق.

### المدن الرئيسية

- قضاء كركوك (ناحية بايجي، ناحية ألتونكوبري، ناحية الملتقى، ناحية تازة خورماتو، ناحية شوان، ناحية ليلان، ناحية قرط هنجير)
- قضاء الحويجة (ناحية العباسي، ناحية الرياض، ناحية الزاب)
- قضاء داقوق (ناحية الرشاد)
- قضاء دبس (ناحية سركران)

### الانشطة الرئيسية

- استخراج النفط الخام
- الاسمنت
- الزراعة



### لمحة عن اقتصاد المحافظة

- تتميز محافظة كركوك بكونها غنية بمواردها المعدنية فضلا عن مواردها الطبيعية فالنفط يشكل المحور الأساس لنشاطاتها الاقتصادية إذ يوجد فيها أكبر حقل نفطي في العراق ويقدر الإنتاج اليومي من النفط الخام بحدود ٦٥٠ مليون برميل يوميا إلى جانب ذلك فإنها تتمتع بوجود الغاز الطبيعي والكبريت كما وتتمتع هذه المحافظة بخصوبة أراضيها الزراعية ووجود العديد من الأراضي الزراعية الصالحة للاستثمار إلى جانب وجود أراضي مروية التي تشمل أراضي مستصلحة وغير مستصلحة وأراضي سيح وديمية تعتمد على الأمطار.
- أهم المشاريع الاروائية
  - أ- مشروع ري كركوك : ويروي الاراضي ضمن مناطق : ( الدبس، الحويجة، الرياض، الرشاد، تازة، داقوق) ومن المؤمل أن يروي المشروع عند إكمال انجاز مراحل كافة مساحة تصل الى منطقة العظيم في محافظة صلاح الدين وتقدر مساحتها بـ (مليون ) دونم.
  - ب- مشروع الحوجة: يروي مساحة تقدر بـ (١٥٠٠٠٠) دونم
- يوجد في كركوك عدة مصادر من المياه الرئيسية التي تعتمد عليها المحافظة في الزراعة والصناعة ومن هذه المصادر:-
  - أ - نهر الزاب الأسفل الذي تتفرع منه خمسة أنهر صغيرة في ناحية الزاب ضمن قضاء الحويجة .
  - ب - جزء من نهر دجلة في منطقة الزاب جنوب الحويجة بالقرب من مدينة الشك.
  - ج - نهر الخاصة (موسمي) ويقام حاليا سد لتنظيم المجرى المائي .
  - د - الآبار الارتوازية والسطحية .
  - هـ- العيون والكهاريز
  - و- الوديان التي تغذي نهر العظيم / طوز ، زغيتون، تازة، جاي داقوق



## الموجز الاحصائي للمحافظة

## مؤشرات التجارة

المؤشرات الاجمالية لنشاط الفنادق ومجمعات الايواء السياحي	
٢٠٢٠	المؤشر
٢٨	عدد الفنادق ومجمعات الايواء السياحي
٩٨	عدد المشتغلين
٤٧٠٥٠	عدد النزلاء
١٧٨٩٣٥	عدد ليالي المبيت
١٤٣٢	مجموع الإيرادات (مليون دينار)

## مؤشرات الارقام القياسية :

الأرقام القياسية لأسعار المستهلك	
٢٠٢١	القسم
١٠٣,٢	الأغذية والمشروبات الغير كحولية
٩٦,٣	الملابس والاحذية
١٠٣,٨	السكن ، المياه ، الكهرباء ، الغاز
١٠٨,٢	التجهيزات والمعدات المنزلية والصيانة
١٤٣,٥	الصحة
١٢٨,٨	النقل
١٢١,٩	الاتصال
١٢٢,٥	الترفيه والثقافة
١٢٢,٨	التعليم
١٢٣,٧	المطاعم
١٢١,١	السلع والخدمات المتنوعة
١١٣,٤	الرقم القياسي العام

## الطلبة الموجودين في التعليم الجامعي والتقني للعام الدراسي ٢٠١٩/٢٠٢٠

عدد الطلبة	ذكور	اناث	مجموع
الكلية الحكومية	١٤٣٠٦	١٤٣٨٧	٢٨٦٩٣
الكلية التقنية	١٣٥٢	٧٢٩	٢٠٨١
المعاهد التقنية	٣٧٤٣	٢٦٥٤	٦٣٩٧
الكلية الاهلية	٧٥٠٢	٣٦٢٠	١١١٢٢
المجموع الكلي	٢٦٩٠٣	٢١٣٩٠	٤٨٢٩٣

## عدد دور الحضانة في القطاعين العام والخاص وعدد الأطفال الموجودين فيها والموظفين والعاملين الاخرين

دور الحضانة	الأطفال الموجودين	الموظفين	العاملين الاخرين
٣٨	٧٥٣	١٦١	٥٢




مؤشرات التعليم الابتدائي والثانوي للعام الدراسي ٢٠١٩/٢٠٢٠			
المؤشرات	التعليم الابتدائي	التعليم الثانوي	
عدد التلاميذ الموجودين	١٤٢٤٢٦	٧٧١٣٢	ذكور
	١٣٠٧٧٦	٦٥٥٢٩	اناث
	٢٧٣٢٠٢	١٤٢٦٦١	المجموع
عدد أعضاء الهيئة التعليمية	٣٨٥٦	٢٦٦٥	ذكور
	٧٠٤٥	٣٠٩٠	اناث
	١٠٩٠١	٥٧٥٥	المجموع
عدد الشعب	١٢٨٧	٢٢٠٥	ذكور
	١٠١١	٢٠٥٩	اناث
	٧١٤٣	٥٦٢	مختلط
	٩٤٤١	٤٨٢٦	المجموع
عدد المدارس	١٢٠	١٩٨	ذكور
	٩٤	١٧١	اناث
	٩٠٤	١٣٤	مختلط
	١١١٨	٥٠٣	المجموع

## مؤشرات زراعية:

مؤشرات محاصيل (الشلب، القطن، الذرة الصفراء، البطاطا، زهرة الشمس) لسنة ٢٠٢١					
المؤشر	الشلب	القطن	الذرة الصفراء	البطاطا	زهرة الشمس
اجمالي المساحة	٠	٠	156348	٠	٠
الإنتاج (طن)	٠	٠	237939	٠	٠
متوسط الغلة	٠	٠	1521.9	٠	٠

مؤشرات محاصيل (الحنطة، الشعير) لسنة ٢٠٢١			
المؤشر	الحنطة	الشعير	
اجمالي المساحة المزروعة	681540	3864	
الإنتاج (طن)	330501	226	
متوسط الغلة (كغم/دونم)	484.9	58.5	

المؤشرات الديموغرافية لمحافظة كركوك ٢٠٢٢	
تقديرات السكان (نسمة)	1.770.765
تقديرات السكان / ذكور (نسمة)	891.395
تقديرات السكان / اناث (نسمة)	879.370
تقديرات السكان / حضر (نسمة)	1.308.895
تقديرات السكان / ريف (نسمة)	461.870
نسبة الحضر (%)	73.9
نسبة الريف (%)	26.1
نسبة الفئة العمرية (٤٠-٠) سنة %	14.4
نسبة الفئة العمرية (١٤-٥) سنة %	24.7
نسبة الفئة العمرية (٤٩-١٥) سنة %	49.5
نسبة الفئة العمرية (٦٤-١٥) سنة %	57.6
نسبة السكان ٦٥ سنة فاكثر %	3.3
المساحة الاجمالية (كم٢)	9679
الكثافة السكانية (فرد/كم٢)	182.9



## المؤشرات الاجتماعية:

المؤشرات الاجتماعية	العام الدراسي ٢٠١٩/٢٠٢٠
<b>عدد المدارس الإجمالي حسب التفاصيل ادناه :</b>	
رياض الأطفال	100
الابتدائي	1118
الثانوي	503
المهني	23
معاهد الفنون الجميلة	1
<b>عدد الأبنية حسب المرحلة :</b>	
رياض الأطفال	93
الابتدائي	814
الثانوي	311
المهني	18
معاهد الفنون الجميلة	1
<b>عدد الطلبة حسب المرحلة :</b>	
رياض الأطفال	13555
الابتدائي	273202
الثانوي	142661
المهني	2180
معاهد الفنون الجميلة	301
<b>عدد أعضاء الهيئة التدريسية حسب المرحلة :</b>	
رياض الأطفال	497
الابتدائي	10901
الثانوي	5755
المهني	572
معاهد الفنون الجميلة	30
<b>معدل الالتحاق الإجمالي حسب المرحلة</b>	
الابتدائي	105
الثانوي	68
عدد الجامعات الحكومية (الأكاديمية)	1
عدد الطلبة بالكليات الحكومية (الأكاديمية)	28693
عدد الكليات التقنية	1
عدد الطلبة بالكليات التقنية	2081
عدد المعاهد التقنية	2
عدد الطلبة بالمعاهد التقنية	6397
عدد الكليات الأهلية	15
عدد الطلبة بالكليات الأهلية	11122

\* ملاحظة تشمل بيانات الابتدائي والثانوي (الحكومي، الأهلي، الديني)

\* رياض الأطفال بيانات (الحكومي، الأهلي)

المهني ومعاهد الفنون الجميلة تشمل بيانات الحكومي فقط.



## مؤشرات النقل والاتصالات:


مؤشرات إحصاء حوادث المرور المسجلة			
السنة	عدد الحوادث	عدد الوفيات	عدد الجرحى
٢٠٢٠	259	131	224

مؤشرات الاتصال والبريد	
المؤشر	٢٠٢٠
عدد البدالات	17
عدد خطوط الهاتف الثابت	91600
عدد خطوط الهواتف النقالة للشركات (زين ، عراقنا	1421690
عدد المكاتب البريدية	15
عدد الصناديق البريدية	1498

## المؤشرات الصحية:

المؤشرات الصحية	
٢٠٢٠	
11	عدد المستشفيات الحكومية والأهلية
9	عدد المستشفيات الحكومية
2	عدد المستشفيات الاهلية
1450	عدد الاسرة المهيئة للرقود الحكومية والأهلية
1387	عدد الاسرة المهنية للرقود في المستشفيات الحكومية
51.5	نسبة اشغال الاسرة في المستشفيات الحكومية %
1401	عدد الأطباء
496	عدد أطباء الاسنان
629	عدد الصيادلة
127	عدد مراكز الرعاية الصحية الأولية
1.0	نسبة الاسرة الكلية لكل ١٠٠٠ نسمة
8.32	طبيب لكل ١٠٠٠ سرير من السكان
2.95	طبيب اسنان لكل ١٠٠٠ سرير من السكان
3.7	صيدلي لكل ١٠٠٠ سرير من السكان

المصدر / التقرير الاحصائي السنوي / وزارة الصحة / البيئة ٢٠٢٠



## مؤشرات المنشآت الصناعية:

مؤشرات المنشآت الصناعية الكبيرة	
المؤشرات	٢٠٢٠
عدد المنشآت الصناعية	34
عدد المشتغلين بأجر	5301
عدد المشتغلين بلا اجر	14
مجموع الأجور والمزايا (مليون دينار)	79862
اجمالي قيمة الإنتاج (مليون دينار)	386828
مجموع قيمة المستلزمات (مليون دينار)	161743
قيمة المبيعات (مليون دينار)	347274

مؤشرات المنشآت الصناعية الكبيرة حسب القطاع لسنة ٢٠٢٠			
المؤشرات	عام	مختلط	خاص
عدد المنشآت الصناعية	3	0	31
مجموع الأجور والمزايا	69437	0	10424
اجمالي قيمة الإنتاج	186870	0	199958
مجموع قيمة المستلزمات	43547	0	118196

مؤشرات المنشآت الصناعية الصغيرة ٢٠٢٠	
المؤشرات	
عدد المنشآت الصغيرة	1865
عدد المشتغلين بأجر	5066
عدد المشتغلين بلا اجر	2677
مجموع الأجور والمزايا (مليون دينار)	14005
مجموع قيمة الإنتاج (مليون دينار)	81896
قيمة مستلزمات الإنتاج (مليون دينار)	39623

مؤشرات المنشآت الصناعية المتوسطة 2020	
المؤشرات	
عدد المنشآت المتوسطة	27
عدد المشتغلين بأجر	332
عدد المشتغلين بلا اجر	17
مجموع الأجور والمزايا (مليون دينار)	1694
مجموع قيمة الإنتاج (مليون دينار)	10910
قيمة مستلزمات الإنتاج (مليون دينار)	5503
قيمة المبيعات (مليون دينار)	10816

المصدر: وزارة التخطيط/ الجهاز المركزي للإحصاء





## محافظة نينوى



### نبذة تاريخية

مدينة نينوى ذات تاريخ عريق يرجع إلى الإلف الخامس قبل الميلاد وتعتبر هذه المدينة إحدى أهم المدن التاريخية في العراق لكونها كانت عاصمة للإمبراطورية الآشورية في أوج توسعها وفيها تأسست أولى المكتبات وتعد هذه المحافظة ومركزها الموصل ثاني أكبر مدن العراق بعد العاصمة بغداد من حيث مساحتها.

### الموقع:


تقع محافظة نينوى في الجزء الشمالي الغربي من العراق وتبعد عن بغداد (٤٠٢ كم).

### المساحة:

تبلغ مساحة محافظة نينوى (٣٦٥١٥ كم<sup>٢</sup>)

### المدن الرئيسية

- قضاء الموصل (ناحية بعشيقية، ناحية الشورة، ناحية حمام العليل، ناحية القيارة، ناحية المحلبية)
- قضاء الحمدانية (ناحية نمرود، ناحية برطلة)
- قضاء تلكيف (ناحية وانة، ناحية القوش)
- قضاء سنجار (ناحية الشمال، ناحية القيروان)
- قضاء تلعفر (ناحية زمار، ناحية ربيعة، ناحية العياضية)
- قضاء الشيخان (ناحية زينكان)
- قضاء الحضر (ناحية التل)
- قضاء البعاج (ناحية القحطانية)
- قضاء مخمور (ناحية الكوير)



منارة الحدباء

### الانشطة الرئيسية

الزراعة والنفط والإسفلت والمنسوجات والسكر ومنتجات الألبان والاسمنت



## الموجز الاحصائي للمحافظة

## مؤشرات التجارة

المؤشر	٢٠٢٠
عدد الفنادق ومجمعات الايواء السياحي	١٧
عدد المشتغلين	١٢٥
عدد النزلاء	٢٨٤٣٤
عدد ليلي المبيت	٣٠٣٣١
مجموع الإيرادات (مليون دينار)	١٥٢٥

## مؤشرات الارقام القياسية

القسم	٢٠٢١
الأغذية والمشروبات الغير كحولية	١٠١,٣
الملابس والاحذية	٨٨,٧
السكن ، المياه ، الكهرباء ، الغاز	١٠٢,٨
التجهيزات والمعدات المنزلية والصيانة	٨٨,٣
الصحة	١٦٤,٣
النقل	١١٧,٥
الاتصال	١١٤,٦
الترفيه والثقافة	١٠١,١
التعليم	١١١,٨
المطاعم	٩١,٥
السلع والخدمات المتنوعة	١٢٤,٩
الرقم القياسي العام	١٠٦,١

## الطلبة الموجودين في التعليم الجامعي والتقني للعام الدراسي ٢٠١٩/٢٠٢٠

عدد الطلبة	ذكور	اناث	مجموع
الكليات الحكومية	29149	24192	53332
الكليات التقنية	1167	638	1805
المعاهد التقنية	3746	2689	6435
الكليات الاهلية	4175	1980	6155
المجموع الكلي	38228	29499	67727



عدد دور الحضانة في القطاعين العام والخاص وعدد الأطفال الموجودين فيها والموظفين والعاملين الاخرين			
دور الحضانة	الأطفال الموجودين	الموظفين	العاملين الاخرين
٥٨	٣٥٥٨	٣٧٣	٩٦

مؤشرات التعليم الابتدائي والثانوي للعام الدراسي ٢٠٢٠/٢٠١٩			
المؤشرات	التعليم الابتدائي	التعليم الثانوي	
عدد التلاميذ الموجودين	ذكور	٣٢٥٩٤٧	١٢٧٩٠٧
	اناث	٢٨٨١٢٦	٩٧٨٦٥
	المجموع	٦١٤٠٧٣	٢٢٥٧٧٢
عدد أعضاء الهيئة التعليمية	ذكور	٧١١٤	٥٨٩٩
	اناث	٨٨٧٤	٤٣٠٣
	المجموع	١٥٩٨٨	١٠٢٠٢
عدد الشعب	ذكور	٥٨٦٦	٣١١٩
	اناث	٥٠١١	٢٣٥٤
	مختلط	٤٤٢٣	٦٤٢
عدد المدارس	مجموع	١٥٣٠٠	٦١١٥
	ذكور	٤٥٦	٢٦٣
	اناث	٣٨٥	١٩٥
	مختلط	٧٩٧	١٦٧
	المجموع	١٦٣٨	٦٢٥

## مؤشرات زراعية

مؤشرات محاصيل (الشلب، القطن، الذرة الصفراء، البطاطا، زهرة الشمس) لسنة ٢٠٢١					
المؤشر	الشلب	القطن	الذرة الصفراء	البطاطا	زهرة الشمس
اجمالي المساحة	١٠٠	٠	٣٦٩٣	٣٦٤٥٥	١٧٧
الإنتاج (طن)	٥٣	٠	٦٥٠,٤	١٩٤٩٤٥	٥
متوسط الغلة	٥٣٠	٠	١٧٦١,٢	٥٣٤٧,٦	٢٨,٢

مؤشرات محاصيل (الحنطة، الشعير) لسنة ٢٠٢١			
المؤشر	الحنطة	الشعير	
اجمالي المساحة المزروعة	٣٦٨٩٥٠,٩	٢٤٠٦٤٢٧	
الإنتاج (طن)	٣٩٢١٥٦	١٤١٤٤	
متوسط الغلة (كغم/دونم)	١٠٦,٣	٥,٩	

المؤشرات الديموغرافية لمحافظة نينوى ٢٠٢٢	
تقديرات السكان (نسمة)	٤,١٣٣,٥٣٦
تقديرات السكان / ذكور (نسمة)	٢,١١١,٥٣٤
تقديرات السكان / اناث (نسمة)	٢,٠٢٢,٠٠٢
تقديرات السكان / حضر (نسمة)	٢,٥٠٦,٦٤٤
تقديرات السكان / ريف (نسمة)	١,٦٢٦,٨٩٢
نسبة الحضر (%)	٦٠,٦%
نسبة الريف (%)	٣٩,٤%
نسبة الفئة العمرية (٤٠-٠) سنة %	١٧,٠%



نسبة الفئة العمرية (١٤-٥) سنة %	٢٧,٢%
نسبة الفئة العمرية (٤٩-١٥) سنة %	٤٧,٠%
نسبة الفئة العمرية (٦٤-١٥) سنة %	٥٣,٢%
نسبة السكان ٦٥ سنة فاكثر %	٣%
المساحة الاجمالية (كم <sup>٢</sup> )	٣٧٣٢٣
الكثافة السكانية (فرد/كم <sup>٢</sup> )	١١٠,٨

### المؤشرات الاجتماعية

المؤشرات الاجتماعية	العام الدراسي ٢٠١٩/٢٠٢٠
<b>عدد المدارس الإجمالي حسب التفاصيل ادناه :</b>	
رياض الأطفال	٧٣
الابتدائي	١٦٣,٨
الثانوي	٦٢٥
المهني	١٥
معاهد الفنون الجميلة	٢
<b>عدد الأبنية حسب المرحلة :</b>	
رياض الأطفال	٦٦
الابتدائي	١٢٤٤
الثانوي	٤١١
المهني	١٣
معاهد الفنون الجميلة	٢
<b>عدد الطلبة حسب المرحلة :</b>	
رياض الأطفال	١٣٨٢١
الابتدائي	٦١٤٠٧٣
الثانوي	٢٢٥٧٧٢
المهني	١٢٠٣
معاهد الفنون الجميلة	٩٨٤
<b>عدد أعضاء الهيئة التدريسية حسب المرحلة :</b>	
رياض الأطفال	٤٠٧
الابتدائي	١٥٩٨٨
الثانوي	١٠٢٠٢
المهني	٢٨١
معاهد الفنون الجميلة	١٥٥
<b>معدل الالتحاق الإجمالي حسب المرحلة:</b>	
الابتدائي	٩٦
الثانوي	٤٢
عدد الجامعات الحكومية (الأكاديمية)	٤
عدد الطلبة بالكليات الحكومية (الأكاديمية)	٥٣٣٣٢
عدد الكليات التقنية	٣
عدد الطلبة بالكليات التقنية	١٨٠٥
عدد المعاهد التقنية	٢
عدد الطلبة بالمعاهد التقنية	٦٤٣٥
عدد الكليات الأهلية	٢
عدد الطلبة بالكليات الأهلية	٦١٥٥

\*ملاحظة تشمل بيانات الابتدائي والثانوي (الحكومي ، الأهلي ، الديني)

\* رياض الأطفال بيانات (الحكومي ، الأهلي)

المهني ومعاهد الفنون الجميلة تشمل بيانات الحكومي فقط .



مؤشرات الاتصال والبريد	
المؤشر	٢٠٢٠
عدد البدالات	٠
عدد خطوط الهاتف الثابت	٠
عدد خطوط الهواتف النقالة للشراكات (زين ، عراقنا	٢٧٦٩٣٣٥
عدد المكاتب البريدية	٢١
عدد الصناديق البريدية	١٥٥٠

## المؤشرات الصحية

المؤشرات الصحية	
٢٠٢٠	عدد المستشفيات الحكومية والأهلية
٢١	عدد المستشفيات الحكومية
١٨	عدد المستشفيات الاهلية
٣	عدد الاسرة المهيةة للرقود الحكومية والأهلية
١٨٢١	عدد الاسرة المهنية للرقود في المستشفيات الحكومية
١٧٣١	نسبة اشغال الاسرة في المستشفيات الحكومية %
٦٠,٧	عدد الأطباء
٣١٥١	عدد أطباء الاسنان
٩٤٦	عدد الصيادلة
١٠٥٣	عدد مراكز الرعاية الصحية الأولية
١٨٥	نسبة الاسرة الكلية لكل ١٠٠٠ نسمة
٠,٦	طبيب لكل ١٠٠٠ سرير من السكان
٨,٠٢	طبيب اسنان لكل ١٠٠٠ سرير من السكان
٢,٤١	صيدلي لكل ١٠٠٠ سرير من السكان
٢,٧	المصدر / التقرير الاحصائي السنوي / وزارة الصحة / البيئة ٢٠٢٠

## مؤشرات المنشآت الصناعية

مؤشرات المنشآت الصناعية الكبيرة	
المؤشرات	٢٠٢٠
عدد المنشآت الصناعية	٤٤
عدد المشتغلين باجر	٧٥٤٩
عدد المشتغلين بلا اجر	٢٢
مجموع الأجور والمزايا (مليون دينار)	٤٠٥٤٤
اجمالي قيمة الإنتاج (مليون دينار)	٨٠٤٠٧
مجموع قيمة المستلزمات (مليون دينار)	٥٦٨١٣
قيمة المبيعات (مليون دينار)	٧٤٩٧١

## مؤشرات المنشآت الصناعية الكبيرة حسب القطاع لسنة ٢٠٢٠

المؤشرات	عام	مختلط	خاص
عدد المنشآت الصناعية	١٢	٠	٣٢
مجموع الأجور والمزايا	٣٩٠٣٢	٠	١٥١٢
اجمالي قيمة الإنتاج	٦٧٧٠٥	٠	١٢٧٠١
مجموع قيمة المستلزمات	٤٨٥٢٩	٠	٨٢٨٤



مؤشرات المنشآت الصناعية الصغيرة ٢٠٢٠	
المؤشرات	
١٨٨٨	عدد المنشآت الصغيرة
٣٩٣١	عدد المشتغلين بأجر
٢٠٤٢	عدد المشتغلين بلا اجر
٨٢٣٠	مجموع الأجور والمزايا (مليون دينار)
٥٩٨١٧	مجموع قيمة الإنتاج (مليون دينار)
٣٧٥٢٠	قيمة مستلزمات الإنتاج (مليون دينار)

مؤشرات المنشآت الصناعية المتوسطة ٢٠٢٠	
المؤشرات	
١٣	عدد المنشآت المتوسطة
٢٤٧	عدد المشتغلين بأجر
١٣	عدد المشتغلين بلا اجر
٨٨٢	مجموع الأجور والمزايا (مليون دينار)
٧٦٨٨	مجموع قيمة الإنتاج (مليون دينار)
٥٢٢٢	قيمة مستلزمات الإنتاج (مليون دينار)
٥٨٥٩	قيمة المبيعات (مليون دينار)

المصدر: وزارة التخطيط / الجهاز المركزي للإحصاء



## محافظة اربيل



### نبذة تاريخية

أربيل أو اربيل وهي عاصمة إقليم كردستان العراق . وهي رابع مدينة من حيث الكبر في العراق بعد بغداد والبصرة والموصل. وتبعد عن مدينة بغداد حوالي ٣٦٠ كيلومتر وتقع مدينة الموصل إلى الغرب من اربيل وتبعد عنها حوالي ٨٠ كيلومتر وتبعد عن مدينة السليمانية حوالي ١١٢ كيلو متر.

### المساحة

تبلغ مساحتها (١٣١٦٥) كم مربع وتقع المحافظة ضمن السهوب ذات مناخ انتقالي بين البحر المتوسط والمناخ الصحراوي تتميز بالبرودة الشديدة وانخفاض معدل الرطوبة وتعد اربيل من المدن ذات الأهمية التاريخية عبر العصور ولكونها مركزا ثقافيا وحضاريا مؤثرا في كردستان العراق ويعود أصل تسميتها إلى الاسم الأشوري للمدينة (أربيلواو) أي أربعة آلهة وهي كتابة عن المعابد الأشورية المهمة في اربيل.

### المدن الرئيسية

تتألف محافظة اربيل من عدة اقلية رئيسية هي

- قضاء اربيل (ناحية بحركة، ناحية عنكاوة ، ناحية شمامك)
- قضاء بنصلاوة (ناحية دارتو، ناحية قوشتبة، ناحية رزكاري، ناحية كسنزان)
- قضاء سوران (ناحية خليفان، ناحية ديانا، ناحية سيدكان)
- قضاء شقلاوة (ناحية صلاح الدين ، ناحية حرير، ناحية هيران، ناحية باسرمة، ناحية باليسان)
- قضاء جومان (ناحية حاج عمران ، ناحية سيملان ، ناحية كلالة، ناحية قسري)
- قضاء كويسنجق (ناحية طق طق ، ناحية شورش، ناحية أشتي، ناحية سكتان، ناحية سيردكان)
- قضاء خبات (ناحية دارشكران، ناحية رزكاري، ناحية كوركوسك)
- قضاء راوندوز(ناحية ورتي)



### البنى التحتية

تعتبر محافظة اربيل عاصمة اقليم كردستان ومركز تجاري ولديها خط بري ستراتيبي مع حدود ايران ومركز جومان الحدودي للتبادل التجاري الدولي علماً ان محافظة اربيل لديها ثلاث شوارع حولية تتمثل في شارع ٦٠ وشارع ٩٠ وشارع ١٢٠م وفيها ايضاً مطار اربيل الدولي.

### التربية والتعليم

تحوي المحافظة على عدد من المدارس الابتدائية والثانوية منها مدرسة شويقات العالمية وعلى العديد من الجامعات والكليات والمعاهد الحكومية بالإضافة إلى الاهلية أهم الجامعات الحكومية نذكر منها جامعة هولير الطبية، جامعة صلاح الدين، أما الأهلية فنذكر منها جامعة كردستان، كلية دجلة الجامعة، كلية جيهان الجامعة، الجامعة اللبنانية الفرنسية لإدارة الأعمال وكلية عشق الطبية.

### الصحة

تحوي المحافظة على اكثر من ٤٥ مستشفى في جميع الاختصاصات ومنها المستشفيات الحكومية المركزية (مستشفى اربيل التعليمي ، مستشفى آزادي ، مستشفى رزكاري ، مستشفى الأطفال المركزي و ٣٠٠ مركز صحي في جميع الاقضية والنواحي التابعة للمحافظة.

### الاماكن السياحية



**قلعة اربيل** تقع في وسط مدينة اربيل في كردستان العراق يعود تاريخها إلى عصر الآشوريين والى حوالي الألف الأول قبل الميلاد، بنيت أساساً لأغراض دفاعية حيث كانت تعد حصناً منيعاً لمدينة اربيل في تلك الحقبة الزمنية.





### شلال كلي علي بك:



يقع الشلال بين مدينتي خليفان وسوران على طول ١٢ كم حيث يقع بين جبلي كورك وناوذين ويبعد ٦٠ كم عن مصيف شقلاوة وينحدر شلال كلي علي بك من مكان مرتفع وبسرعة كبيرة يبعد (١٣٠) كم عن مدينة اربييل ويعتبر من المصايف الجميلة في اربيل وعموم العراق إذ يرتفع (٨٠٠) م عن مستوى البحر .

### شلالات بيخال:



تعتبر واحدة من أجمل المواقع السياحية في العراق وتتميز بشلالاتها الهادرة وجمال مناظرها الطبيعية تبعد هذه الشلالات ١٠ كم عن مدينة راوندوز عرفت بيخال كمصيف يحتوي على شلالات رائعة ومناظر طبيعية.

### مصيف شقلاوة:



تشتهر المدينة بمصائفها وبشلالاتها وطبيعتها الجبلية حيث انها تقع على سفح جبل سفين.



## محافظة دهوك



### نبذة تاريخية

هي مدينة عراقية تقع بإقليم كردستان العراق يحدها من الاتجاهات الثلاثة جبال مما يعطي المدينة منظرا خلابا وينحدر فيها نهر صغير منبعه سد دهوك الكبير التي هي من أجمل المناطق السياحية في المدينة ولمحافظة دهوك مناطق سياحية خلابة وجميلة. يعود أصل المدينة إلى العصر

الحجري، وقد أصبحت جزءا من الإمبراطورية الآشورية ومن ثم البابلية والأخمينية قبل أن تقع بيد الإسكندر المقدوني والرومان.

### الموقع

تقع محافظة دهوك في إقليم كردستان أقصى شمال غرب العراق تعتبر محافظة دهوك من المحافظات ذات الأهمية وخاصة من الناحيتين التاريخية والجغرافية، فان الآثار والمنحوتات المكتشفة في تلالها وكهوفها تدل على أهميتها فضلا عن موقعها الجغرافي المتميز وذلك لوقوعها على حدود دولتين إضافة إلى مرور خط موصلات دولي استراتيجي فيها يربط العراق بتركيا والعالم الخارجي، وكذلك مرور خط أنبوب النفط المار من كركوك إلى تركيا في زاويتها الشمالية الغربية، تتميز محافظة دهوك بتضاريسها المتنوعة من جبال شاهقة، وتشكل الحدود السياسية مع الجمهورية التركية بالإضافة إلى السهول الفسيحة والغنية بمواردها الزراعية والتي تشكل المنطقة الجنوبية للمحافظة.

### المدن الرئيسية

- تتألف محافظة دهوك من عدة اقصية رئيسية هي
- قضاء دهوك (ناحية زاويته، ناحية مانكيشك)
  - قضاء سميل (ناحية بايتل)
  - قضاء زاخو (ناحية دركار، ناحية باتيفا)



- قضاء ناميدي (ناحية سرسنة، ناحية كاني ماسي، ناحية ديرلوك، ناحية جامانكي، ناحية بامرني)
- قضاء الشخان (ناحية قسروك، ناحية اتريش، ناحية باعدري، ناحية أكري، ناحية دينارته، ناحية بجيل، ناحية كردسين)
- قضاء بردرش (ناحية دارتو، ناحية روفيا، ناحية كلك).

### البنى التحتية

تعتبر محافظة دهوك مركز تجاري مهم حيث يعد مدخل ابراهيم الخليل الحدودي مع تركيا من أهم المعابر الرئيسية، يدخل من خلاله ٤٠% من المواد ولدى المحافظة خط استراتيجي بري يربط المحافظة بتركيا.

### التربية والتعليم

في محافظة دهوك أكثر من خمس جامعات وكليات أهلية أهمها (كلية الزراعة، جامعة دهوك، وجامعة كردستان) والعديد من المعاهد التقنية والإدارية و ٤٤٠ مدرسة ابتدائية و ٢١٥ مدرسة ثانوية والكثير من معاهد المعلمين والمدارس والمعاهد المهنية .

### الصحة

لديها أكثر من (٢٥) مستشفى داخل المحافظة و(١٧٠) مركز صحي في جميع الاقضية والنواحي التابعة لها.

### الأماكن السياحية :

#### مصيف سرسنة :

يبعد عن مدينة الموصل بنحو ١٢٦ كم و يبلغ ارتفاعه ١٠٤٦ م عن سطح البحر وأقصى درجة للحرارة فيه صيفا ٣٤ درجة مئوية

#### مصيف سولاف :

يبعد عن مدينة الموصل بـ(١٦٦) كم بطريق مبلط، ويبعد عن العمادية ٥ كم ويرتفع ١٥٠ م عن مستوى سطح البحر تصب فيه المياه بهيئة شلالات رائعة عديدة يبلغ ارتفاعه ٢٥ م ويمتاز بكثرة الكهوف وأهمها كهف الصفي البديع الذي تظله أشجار الجوز



## كهف جارستين

(كهف ذو أربعة أعمدة) الواقع في وادي دهوك، والذي تؤكد بعض المصادر للمؤرخين والباحثين الذين زاروا المنطقة انه يعتبر من أقدم الكهوف التي عاش فيها الإنسان بكل طبيعته.

وكما يؤكد المؤرخون بأن تاريخ كهف جارستين يعود إلى القرون الوسطى وأقدم وثائقها تعود إلى من قبل ١٢٠٠٠ سنة قبل الميلاد. وهناك تل باستك وكمون والتي ترجع إلى تاريخ الدولة الميثانية الكوردية بالإضافة إلى تل مالتا وكهف هلامتا في شندوخا الواقعة جنوب مركز المحافظة والتي ترجع في تاريخها إلى زمن الميديين الأكراد.

وما يزال هناك الكثير من الكهوف والآثار المنحوتة في الصخور والمواقع الأخرى التي تدل على قدمها.



## محافظة السليمانية




### نبذة تاريخية

تقع في الشمال الشرقي من العراق على الحدود العراقية الإيرانية وتتبع لإقليم كردستان. تقع على ارتفاع ٢٨٩٥ قدم عن سطح البحر إذ تسود الطبيعة الجبلية في المحافظة وتزداد كلما اتجهنا نحو الحدود الشرقية مع إيران وتبعد عن كركوك شرقاً ١٤٠ كيلو متر وعلى مسافة ستين كيلومتراً من شمالي غربي مدينة السليمانية يقع سد دوكان على نهر الزاب الصغير في المدينة.

### المدن الرئيسية

تتألف محافظة السليمانية من عدة أفضية رئيسية هي

- قضاء السليمانية (ناحية بكره جو)
- قضاء قره داغ (ناحية سيه سيتان)
- قضاء شارة زور (ناحية حلبجة تازة ،ناحية وارماوا)
- قضاء سيد صادق (ناحية سرجوك)
- قضاء حلبجة (ناحية سيروان، ناحية خورمال، ناحية بيارا)
- قضاء بنجوين (ناحية كرمك، ناحية تالباريز)
- قضاء شارباريز (ناحية جوارتة ، ناحية سيوتيل، ناحية سيتك، ناحية زلان ، ناحية كابيلون)
- قضاء ماوت
- قضاء بشدر(ناحية قلعة دزا، ناحية هيرو، ناحية هلشو،ناحية داراو، ناحية ناوه دشت، ناحية عيسوي)
- قضاء رانية (ناحية جوار قورنة، ناحية حاجي أوا، ناحية بيتوانة، ناحية سركبكان)
- قضاء دوكان (ناحية سورداش، ناحية بييرة مكرون ، ناحية خلكان، ناحية خدران، ناحية بنكرد)
- قضاء دربندخان (ناحية باو خوشين )
- قضاء كلار (ناحية كلار ، ناحية بيباز ، ناحية شيخ طويل
- قضاء كفري (ناحية آوة سبي ، ناحية سر قلعة ، ناحية نوجول، ناحية كوكس)
- قضاء جمجمال (ناحية شورش، ناحية سنكاو ، ناحية تكية، ناحية أغلر، ناحية قادر كرم ، ناحية تكية جبار)



### البنى التحتية

تعتبر محافظة السليمانية محافظة حدودية لديها علاقات تجارية مع ايران وفيها مطار السليمانية الدولي.

### التربية والتعليم

التعليم في السليمانية مجاني كما هو في بقية مناطق العراق منذ الابتدائية حتى التخرج من الجامعة وتضم السليمانية اكثر من ٦٠٠ مدرسة ابتدائية و ٣١٠ مدرسة ثانوية واكثر من ١٥ معهد مهني وجامعة السليمانية التي تأسست عام ١٩٦٨ وتدرس باللغات العربية والإنكليزية.

### الصحة

توجد في المحافظة أكثر من (٥٥) مستشفى و(٥٥٠) مركز صحي في جميع الاقضية والنواحي والقرى.

### الأماكن السياحية

#### مصيف سرجنار :



يبعد مصيف سرجنار ٥ كم عن مركز محافظة السليمانية وتكثر فيه الأشجار والمياه الوفيرة ومساحات الظلال الواسعة ويوجد في هذا المصيف فندق سرجنار إضافة إلى عدة دور سياحية وفنادق وكازينوهات معدة لاستقبال السواح وتقديم الخدمات السياحية لهم وكذلك مدن العاب ومنتزهات

#### بحيرة دوكان :



تقع هذه البحيرة على بعد ٧١ كم عن مدينة السليمانية و١٤١ كم عن مدينة كركوك وقد أقيمت بالقرب من سد دوكان على نهر الزاب الأسفل. ولأجل راحة المصطافين، انشأ قربها مجمعا سياحيا متكاملا واسعا وصالة للألعاب وكازينو وسوقا عصريا لتوفير الحاجيات الغذائية وملاعب للكبار والصغار ومسبحا ومرسى للزوارق .

#### شلالات احمد آوى :



يقع على بعد ٧٥ كيلومترا إلى أقصى شرق السليمانية محاذيا للحدود الإيرانية ويعتبر نقطة الحدود ما بين العراق وإيران حيث أن المسافة منه إلى الحدود الإيرانية لا تتجاوز النصف ساعة بالسيارة وارتفاعه يفوق ال ٢٠٠٠ متر فوق مستوى سطح البحر ويقع المصيف في وسط سلسلة من الجبال الشاهقة الارتفاع ويعتبر من أهم الأماكن السياحية في المدينة.



## محافظة الانبار



### نبذة تاريخية

تعد محافظة الانبار من اكبر محافظات العراق مساحةً ومركزها الرمادي وتقع في الجهة الغربية من العراق وتبعد عن العاصمة بغداد ١٠٠ كم. وكانت تعرف قديماً باسم لواء الدليم قبل عام ١٩٦١.

### المساحة

تبلغ مساحة المحافظة بحدود ١٣٧,٧٢٣ كم<sup>٢</sup>

### المدن الرئيسية

- قضاء الرمادي (ناحية الحبانية ، ناحية الوفاء)
- قضاء هيت (ناحية البغدادي ، ناحية كبيسة ، ناحية هيت )
- قضاء الفلوجة (ناحية العامرية، ناحية الصقلاوية ، ناحية الكرمة
- قضاء عانة
- قضاء حديثة (ناحية الحقلانية ، ناحية بروانة).
- قضاء الرطبة (ناحية الوليد، ناحية النخيب).
- قضاء القائم (ناحية العبور، ناحية العبيدي).
- قضاء راوة





### الأنشطة الرئيسية

- زراعة الحبوب
- تربية الماشية
- إنتاج التمور
- صناعة الأسمدة
- صناعة الاسمنت
- صناعة السيراميك
- صناعة الزجاج

### لمحة عن اقتصاد المحافظة

تتوفر في محافظة الانبار الخامات الصناعية التي يمكن استخراجها بطرق منجمية (المنجم المفتوح) وثروات الغاز الطبيعي والنفط مثل حقل غاز (عكاز) في غرب الانبار والذي يقدر الخزين فيه بحدود (٥٠) مليار قدم ٣، وحقل غاز (الريشة) وتشير تقديرات خبراء النفط إلى وجود مكامن نفطية في محافظة الانبار وهي بحاجة الى عمليات استكشاف أكثر لتقدير كميات الخزين وجدواه الاقتصادية وتضم الانبار نحو ٥٣ تريليون قدم مكعب من الغاز الطبيعي بالإضافة إلى الثروات المعدنية العديدة كالذهب وتضم الانبار نحو ٥٣ تريليون قدم مكعب من الغاز الطبيعي بالإضافة إلى الثروات المعدنية العديدة كالذهب واليورانيوم والكبريت والفضة. وكذلك وجود الموارد المائية التي تتمثل في نهر الفرات الذي يجري لمسافة (٤٥٠ كم) من الشمال الغربي إلى الجنوب الشرقي في المحافظة، فضلا عن وجود أربعة مسطحات مائية كبيرة هي بحيرات (الحنانية – بحيرة سد حديثة – بحيرة الثرثار وبحيرة الرزازة).

وكذلك وجود مكامن للمياه الجوفية الصالحة للسقي الزراعي في أماكن عدة من الصحراء الغربية ووجود التربة الخصبة الصالحة للزراعة.





## الموجز الاحصائي للمحافظة

## مؤشرات التجارة

المؤشرات الاجمالية لنشاط الفنادق ومجمعات الايواء	
المؤشر	٢٠٢٠
عدد الفنادق ومجمعات الايواء السياحي	٢
عدد المشتغلين	١٤٩
عدد النزلاء	٦١٠٤
عدد ليالي المبيت	٦١٠٩
مجموع الإيرادات (مليون دينار)	١٢٧٤

## مؤشرات الأرقام القياسية

الأرقام القياسية لأسعار المستهلك	
القسم	٢٠٢١
الأغذية والمشروبات غير الكحولية	١٠٠,٣
الملابس والاحذية	١٠٤,٦
السكن، المياه، الكهرباء، الغاز	١٢٣,٩
التجهيزات والمعدات المنزلية والصيانة	١٠٤,٦
الصحة	١٦٠,٢
النقل	١٠٩,٦
الاتصال	١٢٠,٥
الترفيه والثقافة	١٠٠,٨
التعليم	١٣٣,٣
المطاعم	١١٩,١
السلع والخدمات المتنوعة	١٢٦,٣
الرقم القياسي العام	١١٢,٥

## الطلبة الموجودين في التعليم الجامعي والتقني للعام الدراسي ٢٠٢٠/٢٠١٩

عدد الطلبة	ذكور	اناث	مجموع
الكليات الحكومية	١٢٥٨١	١٥٤١٢	٢٧٩٩٣
الكليات التقنية	-	-	-
المعاهد التقنية	١٢١٤	٧٩٤	٢٠٠٨
الكليات الاهلية	٣٩٠٩	١٢١٤	٥١٢٣
المجموع الكلي	١٧٧٠٤	١٧٤٢٠	٣٥١٢٤



عدد دور الحضانه في القطاعين العام والخاص وعدد الأطفال الموجودين فيها والموظفين والعاملين الاخرين			
العاملين الاخرين	الموظفين	الأطفال الموجودين	دور الحضانه
٤	٩	٧٥	٣

مؤشرات التعليم الابتدائي والثانوي للعام الدراسي ٢٠١٩/٢٠٢٠			
التعليم الثانوي	التعليم الابتدائي	المؤشرات	
	٢٠٧٧٨٤	ذكور	عدد التلاميذ الموجودين
	١٩٠٩١٤	أناث	
	٣٩٨٦٩٨	المجموع	
	٧٥٩٢	ذكور	عدد أعضاء الهيئة التعليمية
	١١٠٠٣	أناث	
	١٨٥٩٥	المجموع	
	٥٠٥٤	ذكور	عدد الشعب
	٤٣٤٥	اناث	
	٢٦٥٢	مختلط	
	١٢٠٥١	المجموع	
	٤٦٨	ذكور	عدد المدارس
	٤٢٧	أناث	
	٤٢٤	مختلط	
	١٣١٩	المجموع	

## مؤشرات زراعية

مؤشرات محاصيل (الشلب، القطن، الذرة الصفراء، البطاطا، زهرة الشمس) لسنة ٢٠٢١					
زهرة	البطاطا	الذرة الصفراء	القطن	الشلب	المؤشر
٨٩,٣	٢٩٠٦	٢٣٧٢٦	٠	٠	اجمالي المساحة المزروعة
٤٧٦	١٧٥٢٧	١٥٣٤٩	٠	٠	الإنتاج (طن)
٥٣٣	٦٠٣١,٣	٦٤٦,٩	٠	٠	متوسط الغلة (كغم/دونم)

مؤشرات محاصيل (الحنطة، الشعير) لسنة ٢٠٢١		
الشعير	الحنطة	المؤشر
١٧٠٤٩	٢٨١٠٣٤	اجمالي المساحة المزروعة (دونم)
٦٩٨٨	٢٠٢٧٥٤	الإنتاج (طن)
٤٠٩,٩	٧٢١,٥	متوسط الغلة (كغم/دونم) لأجمالي المساحة

كمية انتاج التمور ومتوسط الإنتاجية للنخلة المنتجة والتي في مرحلة الإنتاج لسنة ٢٠٢١		
متوسط إنتاجية النخلة في مرحلة	متوسط إنتاجية النخلة المنتجة فعلاً	الإنتاج (طن)
٥٦,٦	٥٧,٨	٣٥٦٩٧



٢٠٢٢	المؤشرات الديموغرافية لمحافظة الانبار
١,٩٦٣,٣٤٦	تقديرات السكان (نسمة)
١٠٠٨٦٥٠	تقديرات السكان/ذكور (نسمة)
٩٥٤٦٩٦	تقديرات السكان/أناث (نسمة)
٩٨١٩٩٢	تقديرات السكان/ حضر (نسمة)
٩٨١٣٥٤	تقديرات السكان/ ريف (نسمة)
٥٠,٠	نسبة الحضر (%)
٥٠,٠	نسبة الريف (%)
١٦,٠	نسبة الفئة العمرية (٤-٠) سنة %
٢٦,٣	نسبة الفئة العمرية (٥-١٤) سنة %
٤٩,٣	نسبة الفئة العمرية (١٤-٤٩) سنة %
٥٥,٥	نسبة الفئة العمرية (١٤-٦٤) سنة %
٢,٢	نسبة السكان ٦٥ سنة فأكثر %
١٣٧٨٠٨	المساحة الاجمالية (كم٢)
١٤,٢	الكثافة السكانية (فرد/كم٢)

## المؤشرات الاجتماعية

عدد المدارس الإجمالي حسب التفاصيل أدناه	
٤٨	رياض الأطفال
١٣١٩	الابتدائي
٦٥٨	الثانوي
٢٣	المهني
٢	معاهد الفنون الجميلة
عدد الأبنية حسب المرحلة	
٤٤	رياض الأطفال
٩٠٢	الابتدائي
٣٦٠	الثانوي
١٤	المهني
٢	معاهد الفنون الجميلة
عدد الطلبة حسب المرحلة	
٩٩٣٠	رياض الأطفال
٣٩٨٦٩٨	الابتدائي
١٦٧٢٦٨	الثانوي
٣٠٣٦	المهني
٢٢٢	معاهد الفنون الجميلة
عدد أعضاء الهيئة التدريسية حسب المرحلة	
٣٤٩	رياض الأطفال
١٨٥٩٥	الابتدائي
١٠٤٧٣	الثانوي

## مؤشرات الاتصالات والبريد

المؤشر	٢٠٢٠
عدد البدالات	٢٩
عدد خطوط الهاتف الثابت	١٢٨١٢٨
عدد خطوط الهواتف النقالة للشركات (زين، عراقنا، اسيا)	١٩٨٩٩٤٤
عدد المكاتب البريدية	١٦
عدد الصناديق البريدية	١٧٩٠



مؤشرات المنشآت الصناعية الصغيرة ٢٠٢٠	
المؤشرات	
١٨٥٧	عدد المنشآت الصغيرة
٣٧٨٠	عدد المشتغلين بأجر
١٩٤٧	عدد المشتغلين بلا أجر
١٥٠٨٠	مجموع الأجور والمزايا (مليون دينار)
٨٦٩٠٨	مجموع قيمة الإنتاج (مليون دينار)
٤٤٩٩٩	قيمة مستلزمات الإنتاج (مليون دينار)

مؤشرات المنشآت الصناعية المتوسطة ٢٠٢٠	
المؤشرات	
٧	عدد المنشآت المتوسطة
١٠٢	عدد المشتغلين بأجر
٠	عدد المشتغلين بلا أجر
٦٤٨	مجموع الأجور والمزايا (مليون دينار)
٣٥٧٦	مجموع قيمة الإنتاج (مليون دينار)
٢٠٦٥	قيمة مستلزمات الإنتاج (مليون دينار)
٣٥٧٦	قيمة المبيعات (مليون دينار)

المهني	
٤٨٧	معاهد الفنون الجميلة
٥٧	معدل الالتحاق الإجمالي حسب المرحلة الابتدائي
١٠٤	الثانوي
٦٣	عدد الجامعات الحكومية (الأكاديمية)
٢	عدد الطلبة في الكليات الحكومية (الأكاديمية)
٢٧٩٩٣	عدد الكليات التقنية
٠	عدد الطلبة في الكليات التقنية
٠	عدد المعاهد التقنية
١	عدد الطلبة في المعاهد التقنية
٢٠٠٨	عدد الكليات الأهلية
٢	عدد الطلبة في الكليات الأهلية
٥١٢٣	عدد الكليات الأهلية

### المؤشرات الصحية

المؤشرات الصحية	
٢٠٢٠	عدد المستشفيات الحكومية والأهلية
١٦	عدد المستشفيات الحكومية
١٣	عدد المستشفيات الأهلية
٣	عدد الاسرة المهيةة للرقود الحكومية والأهلية
١٢٤١	عدد الاسرة المهيةة للرقود في المستشفيات الحكومية
١١٣١	عدد الاسرة المهيةة للرقود في المستشفيات الحكومية



٥٦,٧	نسبة اشغال الاسرة في المستشفيات الحكومية %
١٥٣٠	عدد الأطباء
٧٥٠	عدد أطباء الاسنان
٧٢٦	عدد الصيدلة
١٨٧	عدد مراكز الرعاية الصحية الأولية
٠,٨	نسبة الاسرة الكلية لكل ١٠٠٠ نسمة
٨,٢١	طبيب لكل ١٠٠٠٠ من السكان
٤,٠٢	طبيب أسنان لكل ١٠٠٠٠ من السكان
٣,٩	صيدلي لكل ١٠٠٠٠ من السكان

### مؤشرات المنشآت الصناعية الكبيرة

٢٠٢٠	المؤشرات		
١٤	عدد المنشآت الصناعية		
٤٦٦٢	عدد المشتغلين بأجر		
١	عدد المشتغلين بلا أجر		
٤٠٤١١	مجموع الأجور والمزايا (مليون دينار)		
٧٣٦٠٦	اجمالي قيمة الإنتاج (مليون دينار)		
٤٥٦٥٩	مجموع قيمة المستلزمات (مليون دينار)		
٤٥٢٦٤	قيمة المبيعات (مليون دينار)		
مؤشرات المنشآت الصناعية الكبيرة حسب القطاع لسنة ٢٠٢٠			
خاص	مختلط	عام	المؤشرات
١٢	١	١	عدد المنشآت الصناعية
٢٧١٦	٣١٠٢	٣٤٥٩٢	مجموع الأجور والمزايا (مليون)
٢٢٤٢١	٣٤١٥٢	١٧٠٣٣	اجمالي قيمة الإنتاج (مليون دينار)
١٢٥٣٩	٣٨٦٥٣	٤٤٦٧	مجموع قيمة المستلزمات (مليون)

المصدر: وزارة التخطيط / الجهاز المركزي للإحصاء



## محافظة واسط

### نبذة تاريخية



تقع محافظة واسط وسط العراق وشرق في بنائها قديماً سنة ٧٨ هجرية وتم بناءها في سنة ٨٦ هجرية لتكون مقرّاً جديداً لإدارة البلاد. قيل أن سبب تسمية مدينة واسط بهذا الاسم يعود إلى موقعها الذي يتوسط العراق . وقيل أيضاً سميت واسط لان موقعها يتوسط بين الكوفة والبصرة وللمحافظة أهمية تاريخية حيث يوجد فيها أكثر من ( ٤٢٠ ) موقعاً أثرياً، ومن أهمها الآثار الشاخسة مدينة واسط التاريخية الواقعة جنوب شرق المحافظة بالإضافة إلى (تل مريس) الواقع شمال قضاء بكرة وموقع تل (الولاية) الواقع في ناحية الأحرار.

### الموقع

تقع محافظة واسط في الجزء الجنوبي من المنطقة الوسطى من العراق ومركزها تمثله مدينة الكوت وتبعد ( ١٧٢ ) كم عن العاصمة بغداد، وتحدها محافظة ديالى وبغداد من الشمال، ومن الجنوب محافظة ميسان والتي تبعد (٢٠٦) كم ومحافظة ذي قار (٢٠٤) كم، والى غربها محافظة بابل والتي يفصل عنها ( ٢٧٤ ) كم، وجنوبها الغربي محافظة القادسية والتي تبعد ( ١٩٢ ) كم، وتقع إلى شرقها الحدود الدولية للعراق مع إيران.

### المساحة

تبلغ مساحة المحافظة (١٧,١٥٣) كم٢





## المدن الرئيسية

- قضاء الكوت (ناحية واسط، ناحية شيخ سعد)
- قضاء النعمانية (ناحية الاحرار)
- قضاء الحي (ناحية الموقية، ناحية البشائر)
- قضاء بدره (ناحية جصان، ناحية زرباطية)
- قضاء الصويرة (ناحية الزبيدية، ناحية الشحيمية)
- قضاء العزيزية (ناحية تاج الدين، ناحية الدبوني)



## الانشطة الرئيسية

- الزراعة
- تربية الماشية
- استخراج النفط الخام
- المنفذ الحدودي

## لمحة عن اقتصاد المحافظة

تتميز محافظة واسط بكونها غنية بمواردها المعدنية فضلا عن مواردها الطبيعية اذ يوجد فيها احتياطي نفطي كبير متمثل في (حقل الأحذب في ناحية الأحرار وحقل بدره) واحتياطي من الغاز الطبيعي المرتبط بكميات الاحتياطي النفطي بالإضافة إلى المواد الأولية الأساسية للصناعات الإنشائية مثل الاسمنت، الجص، البورك والطابوق، كما تمتاز المحافظة بوفرة الاراضي الصالحة للزراعة وإنتاجها العالي لمختلف المحاصيل الاستراتيجية كالحنطة، والشعير والذرة وزهرة الشمس والقطن وأصناف متنوعة من الفواكه كبساتين التمور والفواكه حيث يمر نهر دجلة في أراضي المحافظة من شمالها إلى جنوبها بطول ٣٢٧ كم بالإضافة إلى وجود نهر الغراف ونهر الدجيل، فضلا عن نهر الكلال الموسمي ومخزون المياه الجوفية.

**القطاع الزراعي:** تعد المحافظة من المناطق الزراعية الصالحة للزراعة المحاصيل الاستراتيجية مثل القمح والشعير والذرة والقطن وكذلك الشلب.

**الثروة الحيوانية:** تعد الثروة الحيوانية ذات اهمية كبيرة للاقتصاد الوطني واقتصاد المحافظة وتسهم في تقديم المواد الاولية للقطاع الصناعي وتشتهر المحافظة بإنتاج لحوم الدواجن وحقول الاسماك ومناحل العسل.



## الموجز الاحصائي للمحافظة

## مؤشرات التجارة

المؤشرات الاجمالية لنشاط الفنادق ومجمعات الايواء السياحي	
المؤشر	٢٠٢٠
عدد الفنادق ومجمعات الايواء السياحي	١٠
عدد المشتغلين	٢٣
عدد النزلاء	٤٣٢٠
عدد ليلي المبيت	٢٦٣٠٦
مجموع الإيرادات (مليون دينار)	٤١٥

## مؤشرات الأرقام القياسية

الأرقام القياسية لأسعار المستهلك	
القسم	٢٠٢١
الأغذية والمشروبات غير الكحولية	١٠٤,٣
الملابس والاحذية	١١٩,٣
السكن، المياه، الكهرباء/الغاز	١٠٨,٢
التجهيزات والمعدات المنزلية والصيانة	١٠٨,٢
الصحة	١٧٤,٢
النقل	١٠٢,٩
الاتصال	١٣٣,٣
الترفيه والثقافة	٩٨,٧
التعليم	١٦٧,١
المطاعم	١٣٤,٤
السلع والخدمات المتنوعة	١٨٢,٩
الرقم القياسي العام	١١٣,٤

## الطلبة الموجودين في التعليم الجامعي والتقني للعام الدراسي ٢٠١٩/٢٠٢٠

عدد الطلبة	ذكور	اناث	مجموع
الكليات الحكومية	٨٨٦٨	٨٦٥٥	١٧٥٢٣
الكليات التقنية	-	-	-
المعاهد التقنية	٢٢٤٦	١٤٨٤	٣٧٣٠
الكليات الاهلية	٢٦٢٢	١٥٥٩	٤١٨١
المجموع الكلي	١٣٧٣٦	١١٦٩٨	٢٥٤٣٤






مؤشرات التعليم الابتدائي والثانوي للعام الدراسي ٢٠٢٠/٢٠١٩			
المؤشرات	التعليم الابتدائي	التعليم الثانوي	
عدد التلاميذ الموجودين	١٤٩٢٦٣	٧٣٥٨١	ذكور
	١٢٧١٠٦	٥٧١٦٢	اناث
	٢٧٦٣٦٩	١٣٠٧٤٣	المجموع
عدد أعضاء الهيئة التعليمية	٥٦٦٧	١٣٠٧٤٣	ذكور
	٨٤٣١	٣١٩٣	اناث
	١٤٠٩٨	٣٧٠٦	المجموع
عدد الشعب	٢٧٧٥	٦٨٩٩	ذكور
	٣٦٩٦	١٧٦٢	اناث
	٣٦٧٤	١٤٤٦	مختلط
	٨٨٤٥	٣١٣	المجموع
عدد المدارس	٢٣٥	٣٥٢١	ذكور
	٢٠٥	١٦٥	اناث
	٥٠٩	٦٢	مختلط
	٩٤٩	٣٦١	المجموع

- ملاحظة تشمل بيانات الابتدائي والثانوي (الحكومي-الأهلي-والديني)
- رياض الأطفال بيانات (الحكومي والأهلي)
- المهني ومعاهد الفنون الجميلة تشمل بيانات الحكومي فقط

المؤشرات الديمغرافية لمحافظة واسط	٢٠٢٢
تقديرات السكان (نسمة)	١,٥٢٧,٩١١
تقديرات السكان / ذكور (نسمة)	٧٧١,٣٣٩
تقديرات السكان / اناث (نسمة)	٧٥٦,٥٧٢
تقديرات السكان / حضر (نسمة)	٩١٩,٥٦٩
تقديرات السكان / ريف (نسمة)	٦٠٨,٣٤٢
نسبة الحضر (%)	٦٠,٢
نسبة الريف (%)	٣٩,٨
نسبة الفئة العمرية (٠-٤) سنة %	١٥,٢
نسبة الفئة العمرية (٥-١٤) سنة %	٢٦,٨
نسبة الفئة العمرية (١٥-٤٩) سنة %	٤٨,٣
نسبة الفئة العمرية (١٥-٦٤) سنة %	٥٤,٩
نسبة السكان ٦٥ سنة فأكثر %	٢,٩
المساحة الاجمالية (كم٢)	١٧١٥٣
الكثافة السكانية (فرد/كم٢)	٨٩,١



## المؤشرات الاجتماعية

المؤشرات الاجتماعية	العام الدراسي ٢٠٢٠/٢٠١٩
<b>عدد المدارس الاجمالي حسب التفاصيل ادناه:</b>	
رياض الأطفال	٥٦
الابتدائي	٩٤٩
الثانوي	٣٦١
المهني	١,٣
معاهد الفنون الجميلة	٢
<b>عدد الأبنية حسب المرحلة:</b>	
رياض أطفال	٥٦
ابتدائي	٧٢,٥
الثانوي	٢١٧
معاهد الفنون الجميلة	١١
<b>عدد الطلبة حسب المرحلة:</b>	
رياض الأطفال	٩٩٥٩
الابتدائي	٢٧٦٣٦٩
الثانوي	١٣٠٧٤,٣
المهني	٣١٤٤
معاهد الفنون الجميلة	٤٥٥
<b>عدد أعضاء الهيئة التدريسية حسب المرحلة:</b>	
رياض الأطفال	٣٤,٥
الابتدائي	١٤٠٩٨
الثانوي	٦٨٩٩
المهني	٥٣٨
معاهد الفنون الجميلة	٤٨
<b>معدل الالتحاق الإجمالي حسب المرحلة:</b>	
الابتدائي	١٠٤
الثانوي	٦٩
عدد الجامعات الحكومية (الأكاديمية)	١
عدد الطلبة في الكليات الحكومية (الأكاديمية)	١٧٥٢,٣
عدد الكليات التقنية	٠
عدد الطلبة في الكليات التقنية	٠
عدد المعاهد التقنية	٢
عدد الطلبة في المعاهد التقنية	٣٧٣٠
عدد الكليات الأهلية	١
عدد الطلبة في الكليات الأهلية	٤١٨١




## المؤشرات الصحية

المؤشرات الصحية	٢٠٢٠
عدد المستشفيات الحكومية والأهلية	٩
عدد المستشفيات الحكومية	٨
عدد المستشفيات الأهلية	١
عدد الاسرة المهيةة للرقود في المستشفيات الحكومية	١٧٢٠
نسبة اشغال الاسرة في المستشفيات الحكومية%	١٦٧٠
عدد الأطباء	١١٨٥
عدد أطباء الاسنان	٤٠٤
عدد الصيادلة	٥٢٢
عدد مراكز الرعاية الصحية الاولية	٧٨
نسبة الاسرة الكلية لكل ١٠٠٠ نسمة	١,٣
طبيب لكل ١٠٠٠ من السكان	٨,١٦
طبيب اسنان لكل ١٠٠٠٠ من السكان	٢,٧٨
صيدلي لكل ١٠٠٠٠ من السكان	٣,٦

المصدر / التقرير الاحصائي السنوي / وزارة الصحة / البيئة ٢٠٢٠

## مؤشرات المنشآت الصناعية الكبيرة حسب القطاع لسنة ٢٠٢٠

مؤشرات المنشآت الصناعية الكبيرة	المؤشرات
٢٠٢٠	عدد المنشآت الصناعية
٤٤	عدد المشتغلين بأجر
٣٦٥٤	عدد المشتغلين بلا اجر
١٣	مجموع الأجور والمزايا (مليون دينار)
١٦٦٣٩	اجمالي قيمة الإنتاج (مليون دينار)
٣٨٩٩٣	مجموع قيمة المستلزمات (مليون دينار)
٢١٤٣٩	قيمة المبيعات (مليون دينار)
٣٦١٩٥	



مؤشرات المنشآت الصناعية الكبيرة حسب القطاع لسنة ٢٠٢٠			
المؤشرات	عام	مختلط	خاص
عدد المنشآت الصناعية	٢	٠	٤٢
مجموع الأجور والمزايا (مليون دينار)	٣٧٢٩	٠	١٢٩١٠
اجمالي قيمة الإنتاج (مليون دينار)	١٥٤	٠	٣٨٨,٣٩
مجموع قيمة المستلزمات (مليون دينار)	٢١٤	٠	٢١٢٢٦

مؤشرات المنشآت الصناعية الصغيرة ٢٠٢٠	
المؤشرات	
عدد المنشآت الصغيرة	٩٨٠
عدد المشتغلين بأجر	٢١٤٠
عدد المشتغلين بلا اجر	٩٥٤
مجموع الأجور والمزايا (مليون دينار)	١٣١٩٨
مجموع قيمة الإنتاج (مليون دينار)	٦٠١٣٥
قيمة مستلزمات الإنتاج (مليون دينار)	٣٢٥٧٦

مؤشرات المنشآت الصناعية المتوسطة ٢٠٢٠	
المؤشرات	
عدد المنشآت المتوسطة	٤
عدد المشتغلين بأجر	٨٠
عدد المشتغلين بلا اجر	٠
مجموع قيمة الإنتاج (مليون دينار)	٤٤٢
قيمة مستلزمات الإنتاج (مليون دينار)	٤١٤٣
قيمة المبيعات (مليون دينار)	١٩١٩
قيمة المبيعات (مليون دينار)	٠

#### مؤشرات الاتصالات والبريد

المؤشر	٢٠٢٠
عدد البدالات	١٦
عدد خطوط الهاتف الثابت	٧٣٩٠٧
عدد خطوط الهواتف النقالة للشركات ( زين - عراقنا - اسيا سيل - كورك )	١٣١١١٦٦
عدد المكاتب البريدية	١٣
عدد الصناديق البريدية	٩٣٥



## مؤشرات زراعية

مؤشرات محاصيل ( الشلب - القطن - الذرة الصفراء - البطاطا - زهرة الشمس ) لسنة ٢٠٢١					
المؤشر	الشلب	القطن	الذرة	البطاطا	زهرة الشمس
اجمالي المساحة المزروعة (دونم)	٠	٦	١٧٠٥٨	٢٣٤٥	٨٣
الإنتاج (طن)	٠	١	١٣٧٠٠	١٣٧٠٠	٥٠
متوسط الغلة (كغم/دونم) لأجمالي المساحة	٠	١٦٦,٧	٥٨٤٢,٢	٥٨٤٢,٢	٦٠٢,٤

## متوسط محاصيل (الحنطة - الشعير) لسنة

المؤشر	الحنطة	الشعير
اجمالي المساحة المزروعة (دونم)	١١٠٥٨٩١	٧٤١٠٣
الإنتاج (طن)	٨٠٩٦٤٥	٣١٧٧٦
متوسط الغلة (كغم/دونم) لأجمالي المساحة	٧٣٢,١	٤٢٨,٨

## كمية انتاج التمور ومتوسط الإنتاجية للنخلة المنتجة والتي في مرحلة الإنتاج لسنة ٢٠٢١

الإنتاج (طن)	متوسط إنتاجية النخلة المنتجة فعلاً	متوسط إنتاجية النخلة في مرحلة
٤٧٣٨٧	٨١,٩	٨١,٦

المصدر: وزارة التخطيط / الجهاز المركزي للإحصاء



## محافظة بابل

### نبذة تاريخية

عرفت قديماً محافظة بابل بأنها عاصمة البابليين أيام حكم حمورابي حيث كان البابليون يحكمون أقاليم ما بين النهرين وحكمت سلالة البابليين الأولى تحت حكم حمورابي (١٧٩٢-١٧٥٠) قبل الميلاد في معظم مقاطعات ما بين النهرين.

وتعتبر هذه المحافظة من المناطق الرئيسية للإنتاج الزراعي والغنية بالمواقع التاريخية الأثرية ومركزها الحلة وتتمتع المحافظة بمجالات استثمارية متعددة منها السياحة الدينية والأثرية والثقافية والثروة الحيوانية والزراعة.



### المساحة

تبلغ مساحة محافظة بابل (٥,٢٥٨) كم<sup>٢</sup>




اسد بابل

### المدن الرئيسية

- قضاء الحلة (ناحية الكفل ، ناحية ابي غرق)
- قضاء المحاويل (ناحية المشروع، ناحية الامام، ناحية النيل )
- قضاء الهاشمية (ناحية القاسم، ناحية المدحتية، ناحية الشوملي ، ناحية الطليعة)
- قضاء المسيب (ناحية سدة الهندية، ناحية جرف الصخر، ناحية الاسكندرية)

### الانشطة الرئيسية

- الصناعة
- المنسوجات
- تربية الماشية
- الحبوب
- التمور
- السياحة



مسلة حمورابي



## لمحة عن اقتصاد المحافظة

تعتبر الزراعة من أهم الأنشطة الرئيسية في المحافظة حيث تشكل مساحة الاراضي الصالحة للزراعة ٧٠% من المساحة الكلية وتشكل كمية المياه الواصلة لها ١٥% من مياه نهر الفرات ، كذلك فان هنالك أنشطة أخرى لمجالات صناعية منها الشركة العامة لصناعة السيارات والمعدات في الإسكندرية التي تنتج هياكل الحافلات وتجمع المركبات وهناك العديد من الشركات العاملة بالإضافة إلى (معمل نسيج الحلة - شركة الفرات العامة - معمل النشا والدكسترين - معمل اسمنت السدة - معمل المحاقن النبيذة) .

## الموجز الاحصائي للمحافظة

## مؤشرات التجارة

المؤشرات الاجمالية لنشاط الفنادق ومجمعات الايواء السياحي	
المؤشر	٢٠٢٠
عدد الفنادق ومجمعات الايواء السياحي	٦
مجموع الأجرور والمزايا (مليون دينار)	٥١
عدد النزلاء	٦٧٢٨
عدد ليالي المبيت	٧٠٣١
مجموع الإيرادات (مليون دينار)	٢٦٩

## مؤشرات الأرقام القياسية

الأرقام القياسية لأسعار المستهلك	
القسم	٢٠٢١
الأغذية والمشروبات غير الكحولية	١٠٤,٣
الملابس والاحذية	١٠٠,٢
السكن، المياه، الكهرباء/الغاز	٩٧,٥
التجهيزات والمعدات المنزلية والصيانة	١٠٥,٣
الصحة	١٢٦,٠
النقل	١٠٧,٨
الاتصال	١١١,٨
الترفيه والثقافة	٨٧,٥
التعليم	١٠٦,٤
المطاعم	١٣٧,٧
السلع والخدمات المتنوعة	١٠٢,٨
الرقبي القياسي العام	١٠٥,١



الطلبة الموجودين في التعليم الجامعي والتقني في العراق للعام الدراسي ٢٠١٩-٢٠٢٠			
عدد الطلبة	ذكور	اناث	مجموع
الكليات الحكومية (الأكاديمية)	١٣٢٠١	١٦٨٤٢	٣٠٠٤٣
الكليات التقنية	٨٣٤	٣٩٣	١٢٢٧
المعاهد التقنية	٢٩٢٦	٢٣٤١	٥٢٦٧
الكليات الاهلية	١٠٨٩٦	٤٨١٢	١٥٧٠٨
المجموع الكلي	٢٧٨٥٧	٢٤٣٨٨	٥٢٢٤٥

عدد دور الحضارة في القطاعين العام والخاص وعدد الأطفال الموجودين فيها والموظفين والعاملين الاخرين لسنة ٢٠١٩			
دور حضارة	الأطفال الموجودين	الموظفين	العاملين الاخرين
٥٧	٢٨٢٧	٢٩٨	٦٤

مؤشرات التعليم الابتدائي والثانوي للعام الدراسي ٢٠١٩/٢٠٢٠			
المؤشرات	التعليم الابتدائي	التعليم الثانوي	
عدد التلاميذ الموجودين	٢٢٢٧٤٨	١٢٩٥٣١	ذكور
	٢٠٢٤٧٦	١٠٤٥٣٦	اناث
	٤٢٥٢٢٤	٢٣٤٠٦٧	المجموع
عدد أعضاء الهيئة التعليمية	٦٢٤٠	٦١٨٢	ذكور
	١٢٥٧٨	٦٤٨٤	اناث
	١٨٨١٨	١٢٦٦٦	المجموع
عدد الشعب	٣٨١٣	٢٤٥٨	ذكور
	٣٥٦١	٢٠٧٠	اناث
	٣٣٦٦	٨٤٠	مختلط
	١٠٧٤٠	٥٣٩٥	المجموع
عدد المدارس	٣٠٨	١٨٩	ذكور
	٢٩٦	١٤٩	اناث
	٤١٠	١٣٠	مختلط
	١٠١٤	٤٦٨	المجموع





## مؤشرات زراعية

مؤشرات محاصيل (الثلب، القطن، الذرة الصفراء، البطاطا، زهرة الشمس) لسنة ٢٠٢١					
المؤشر	الثلب	القطن	الذرة الصفراء	البطاطا	زهرة الشمس
اجمالي المساحة المزروعة (دونم)	٩١٤٥	٠	٥٨٨٠٥	٣٦٣٠	٠
الإنتاج (طن)	١٠٣٣١	٠	٥٣٣٥١	٣١٥٤٩	٠
متوسط الغلة (كغم/دونم) لأجمالي المساحة المزروعة	١١٢٩,٧	٠	٩٠٧,٣	٨٦٩١,٢	٠

مؤشرات محاصيل (الحنطة، الشعير) لسنة ٢٠٢١		
المؤشر	الحنطة	الشعير
اجمالي المساحة المزروعة (دونم)	٣٠٢٩٩٤	٤٢٥٨٤
الإنتاج (طن)	٢٧٠١٩٥	١٢٠١٦
متوسط الغلة (كغم/دونم) لأجمالي المساحة المزروعة	٨٩١,٨	٢٨٢,٢

كمية إنتاج التمور ومتوسط الإنتاجية للنخلة المنتجة والتي في مرحلة الإنتاج لسنة ٢٠٢١		
الناتج (طن)	متوسط إنتاجية النخلة المنتجة فعلاً (كغم/نخلة)	متوسط إنتاجية النخلة في مرحلة الإنتاج (كغم/نخلة)
١٢٠٢٤٩	٨٢,٦	٨٢,٦

المؤشرات الديموغرافية لمحافظة بابل	٢٠٢٢
تقديرات السكان (نسمة)	٢,٢٨٨,٤٥٦
تقديرات السكان/ذكور (نسمة)	١,١٥٦,٣١٩
تقديرات السكان/اناث (نسمة)	١,١٣٢,١٣٧
تقديرات السكان/حضر (نسمة)	١,١٠٤,٧٣٤
تقديرات السكان/ريف (نسمة)	١,١٨٣,٧٢٢
نسبة الحضر (%)	٤٨,٣
نسبة الريف (%)	٥١,٧
نسبة الفئة العمرية (٠-٤) سنة %	١٤,٩
نسبة الفئة العمرية (٥-١٤) سنة %	٢٦,٨
نسبة الفئة العمرية (١٥-٤٩) سنة %	٤٨,٥
نسبة الفئة العمرية (١٥-٦٤) سنة %	٥٥,٥
نسبة السكان ٦٥ سنة فأكثر %	٢,٨
المساحة الاجمالية (كم٢)	٥١١٩
الكثافة السكانية (فرد/كم٢)	٤٤٧,١



## المؤشرات الاجتماعية

المؤشرات الاجتماعية	العام الدراسي ٢٠١٩/٢٠٢٠
<b>عدد المدارس الإجمالي حسب التفاصيل ادناه</b>	
رياض الأطفال	٩٢
الابتدائي	١٠١٤
الثانوي	٤٦٨
المهني	١٦
معاهد الفنون الجميلة	-
<b>عدد الابنية حسب المرحلة</b>	
رياض الأطفال	٩٢
الابتدائي	٧٢١
الثانوي	٤٦٨
المهني	١٦
معاهد الفنون	-
<b>عدد الطلبة حسب المرحلة</b>	
رياض الأطفال	١٠٥٨٤
الابتدائي	٤٢٥٢٢٤
الثانوي	٢٣٤٠٦٧
المهني	٢٥٢٠
معاهد الفنون	-
<b>عدد اعضاء الهيئة التدريسية حسب المرحلة</b>	
رياض الاطفال	٤٥٤
الابتدائي	١٨٨١٨
الثانوي	١٢٦٦٦

## مؤشرات الاتصالات والبريد

المؤشر	٢٠٢٠
عدد البدالات	١٨
عدد خطوط الهاتف الثابت	١٥٥٨٦٤
عدد خطوط الهواتف النقالة للشركات (زين، عراقنا، اسيا سيل، كورك)	١٩٩٥٢٩٠
عدد المكاتب البريدية	٢١
عدد الصناديق البريدية	١٩٧٢

## مؤشرات المنشآت الصناعية الصغيرة ٢٠٢٠

المؤشرات	٢٠٢٠
عدد المنشآت الصغيرة	١٥١٤
عدد المشتغلين بأجر	٣١٠٤
عدد المشتغلين بلا أجر	١٥٦٩
مجموع الأجور والمزايا (مليون دينار)	١٣٩٨٠



١١٤٣٣٦	مجموع قيمة الإنتاج (مليون دينار)
٥٩١٢٢	قيمة مستلزمات الإنتاج (مليون دينار)

## مؤشرات المنشآت الصناعية المتوسطة ٢٠٢٠

المؤشرات	
١٦	عدد المنشآت المتوسطة
٢٤٣	عدد المشتغلين بأجر
١٠	عدد المشتغلين بلا أجر
١٢٧٥	مجموع الأجور والمزايا (مليون دينار)
٨٥٦٥	مجموع قيمة الإنتاج (مليون دينار)
٣٠٧٥	قيمة مستلزمات الإنتاج (مليون دينار)
٣٣٦٨	قيمة المبيعات (مليون دينار)

المهني	
٧٠٩	معاهد الفنون الجميلة
-	معدل الالتحاق الإجمالي حسب المرحلة
٨٦	الابتدائي
٤٧	الثانوي
٢	عدد الجامعات الحكومية
٣٠٠٤٣	عدد الطلبة في الجامعات الحكومية
١	عدد الكليات التقنية
١٢٢٧	عدد الطلبة في الكليات التقنية
٢	عدد المعاهد التقنية
٥٢٦٧	عدد الطلبة في المعاهد التقنية
٧	عدد الكليات الاهلية
١٥٠٧٨	عدد الطلبة في الكليات الاهلية

## المؤشرات الصحية

المؤشرات الصحية	
٢٠٢٠	عدد الاسرة المهيأة للرقود الحكومية والأهلية
٢٨٢٦	عدد الاسرة المهيأة للرقود في المستشفيات الحكومية
٢٦٦٦	نسبة اشغال الاسرة في المستشفيات الحكومية %
٥٦,٢	عدد الأطباء
٢١٥٣	عدد أطباء الاسنان



١٢٩٤	عدد الصيدلة
١٢١	عدد مراكز الرعاية الصحية الأولية
١,٤	نسبة الأسرة الكلية لكل ١٠٠٠ نسمة
٩,٩١	طبيب لكل ١٠٠٠٠ من السكان
٤,٦٥	طبيب أسنان لكل ١٠٠٠٠ من السكان
٦	صيدلي لكل ١٠٠٠٠ من السكان

### مؤشرات المنشآت الصناعية

٢٠٢٠	المؤشرات
٨٨	عدد المنشآت الصناعية
١٠١٣٨	عدد المشتغلين بأجر
٨١	عدد المشتغلين بلا أجر
٩٢٨٥٤	مجموع الأجور والمزايا (مليون دينار)
١٣٨٠٣٦٤	اجمالي قيمة الإنتاج (مليون دينار)
١٠٨٩٢٥٨	مجموع قيمة المستلزمات (مليون دينار)
١٣٣٩٩١٩	قيمة المبيعات (مليون دينار)

### مؤشرات المنشآت الصناعية الكبيرة حسب القطاع لسنة ٢٠٢٠

خاص	مختلط	عام	المؤشرات
٨٠	٠	٨	عدد المنشآت الصناعية
١٣٨٠٧	٠	٧٩٠٤٦	مجموع الأجور والمزايا (مليون دينار)
١٢٥١٩٤١	٠	١٢٨٤٢٣	اجمالي قيمة الإنتاج (مليون دينار)
١٠١١٤٩٨	٠	٧٧٧٦٠	مجموع قيمة المستلزمات (مليون دينار)

المصدر: وزارة التخطيط/ الجهاز المركزي للإحصاء



## محافظة كربلاء المقدسة

### نبذة تاريخية




يعود تاريخ المدينة إلى العهد البابلي، ويرى بعض الباحثين إن كلمة كربلاء يعني (قرب الإله) وهي كلمة أصلها من البابلية القديمة، وقيل إنها منحوتة من كلمة (كور بابل) العربية بمعنى مجموعة قرى بابلية قديمة، وهي ذات ارض رخوة نقية تحيط بها البساتين الكثيفة ويسقيها ماء الفرات، واهم معالم مدينة كربلاء المقدسة مرقد الإمام الحسين عليه السلام ومرقد اخيه العباس عليه السلام ويقع فيها أيضا حصن الاخضر جنوب المدينة وقصر شمعون في عين تمر ومنطقة كهوف الطار الأثرية.

### الموقع

تقع محافظة كربلاء في الجانب الأيمن من نهر الفرات وتحيط بها مناطق زراعية مهمة من ثلاث جهات لاسيما من الجهة الشرقية المحصورة بينها وبين نهر الفرات. في حين تقع المدينة على بعد ١٠٥ كم إلى الجنوب الغربي من العاصمة بغداد، ويحدها من الشمال محافظة الانبار ومن الجنوب محافظة النجف ومن الشرق محافظة بابل ومن الغرب بادية الشام وأراضي المملكة العربية السعودية، وتقع المدينة على خط طول ٤٤ درجة وخط عرض ٣٣ درجة.

**المساحة:** تبلغ مساحة محافظة كربلاء نحو ٥٠٣٤ كم<sup>٢</sup>.





### المدن الرئيسية :

- قضاء كربلاء (ناحية الحسينية ، ناحية الحر)
- قضاء عين تمر
- قضاء الهندية (ناحية الجدول الغربي، ناحية الخيرات )



### الأنشطة الرئيسية

- السياحة
- تكرير النفط
- التمور
- الحمضيات
- الزراعة
- مصانع التعليب



## الموجز الاحصائي للمحافظة

## مؤشرات التجارة

المؤشرات الاجمالية لنشاط الفنادق ومجمعات الايواء السياحي	
٢٠٢٠	المؤشر
٦٦٢	عدد الفنادق ومجمعات الايواء السياحي للمدة من (٢٠١٨-٢٠٢٠)
٢٠٩٦	عدد المشتغلين
٢٩٥٧٦١٢	عدد النزلاء
٤٤٢٦٢١١	عدد ليلي المبيت
٥٠٤٤٢	مجموع الإيرادات (مليون دينار)

## مؤشرات الارقام القياسية

الأرقام القياسية لأسعار المستهلك	
٢٠٢١	القسم
١٠٢,٥	الأغذية والمشروبات الغير كحولية
١٠٤,٩	الملابس والاحذية
١٢٣,٢	السكن ، المياه ، الكهرباء ، الغاز
١٠٥,٤	التجهيزات والمعدات المنزلية والصيانة
١٦٩,٦	الصحة
١٠٣,٦	النقل
١١٥,١	الاتصال
٨٨,٧	الترفيه والثقافة
١٧٤,٠	التعليم
١١٧,٨	المطاعم
١٢٨,٠	السلع والخدمات المتنوعة
١١٣,٤	الرقم القياسي العام

## الطلبة الموجودين في التعليم الجامعي والتقني للعام الدراسي ٢٠١٩/٢٠٢٠

عدد الطلبة	ذكور	اناث	مجموع
الكلية الحكومية	١١٥٥٣	١٣٥٢٨	٢٥٠٨١
الكلية التقنية	-	-	-
المعاهد التقنية	١٠٢٨	٧٣٧	١٧٦٥
الكلية الاهلية	١٠٣٨٢	٨٧٥٨	١٩١٤٠
المجموع الكلي	٢٢٩٦٣	٢٣٠٢٣	٤٥٩٨٦



عدد دور الحضانة في القطاعين العام والخاص وعدد الأطفال الموجودين فيها والموظفين والعاملين الاخرين لسنة ٢٠١٩			
العاملين الاخرين	الموظفين	الأطفال الموجودين	دور الحضانة
١٦	٧٠	٢٢٩	١١

مؤشرات التعليم الابتدائي والثانوي للعام الدراسي ٢٠١٩-٢٠٢٠			
التعليم الثانوي	التعليم الابتدائي		المؤشرات
71736	148591	ذكور	عدد التلاميذ الموجودين
6643	135959	اناث	
138229	284550	المجموع	
3846	3335	ذكور	عدد أعضاء الهيئة التعليمية
4037	9108	اناث	
7523	12443	المجموع	
1809	3544	ذكور	عدد الشعب
1588	3239	اناث	
38	711	مختلط	
3435	7494	المجموع	
144	272	ذكور	عدد المدارس
123	249	اناث	
14	118	مختلط	
281	639	المجموع	

## مؤشرات زراعية

مؤشرات محاصيل (الشلب، القطن، الذرة الصفراء، البطاطا، زهرة الشمس) لسنة ٢٠٢١					
زهرة الشمس	البطاطا	الذرة الصفراء	القطن	الشلب	المؤشر
٠	52	3837	٠	٠	اجمالي المساحة المزروعة (دونم)
٠	463	3813	٠	٠	الإنتاج (طن)
٠	8903.8	993.7	٠	٠	متوسط الغلة (كغم/دونم) لإجمالي المساحة المزروعة





مؤشرات محاصيل (الحنطة ، الشعير) لسنة ٢٠٢١		
المؤشر	الحنطة	الشعير
اجمالي المساحة المزروعة (دونم)	73634	2077
الإنتاج (طن)	72327	753
متوسط الغلة (كغم/دونم) لإجمالي المساحة المزروعة	982.3	362.5

كمية انتاج التمور ومتوسط الإنتاجية للنخلة المنتجة والتي في مرحلة الإنتاج لسنة ٢٠٢١		
الإنتاج (طن)	متوسط إنتاجية النخلة المنتجة فعلاً (كغم/نخلة)	متوسط إنتاجية النخلة في مرحلة الإنتاج (كغم/نخلة)
90959	71.6	68.7

المؤشرات الديموغرافية لمحافظة كربلاء	٢٠٢٢
تقديرات السكان (نسمة)	1.350.577
تقديرات السكان / ذكور (نسمة)	681.306
تقديرات السكان / اناث (نسمة)	٦٦٩,٢٧١
تقديرات السكان / حضر (نسمة)	٩٠٣,٠٢٣
تقديرات السكان / ريف (نسمة)	٤٤٧,٥٥٤
نسبة الحضر (%)	٦٦,٩
نسبة الريف (%)	٣٣,١
نسبة الفئة العمرية (٤٠-٠) سنة %	١٥,٠
نسبة الفئة العمرية (١٤-٥) سنة %	٢٥,٩
نسبة الفئة العمرية (٤٩-١٥) سنة %	٤٩,٢
نسبة الفئة العمرية (٦٤-١٥) سنة %	٥٦,٥
نسبة السكان ٦٥ سنة فاكثر %	٢,٧
المساحة الاجمالية (كم٢)	٥٠٣٤
الكثافة السكانية (فرد/كم٢)	٢٦٨,٣



## المؤشرات الاجتماعية

المؤشرات الاجتماعية	العام الدراسي ٢٠١٩/٢٠٢٠
<b>عدد المدارس الإجمالي حسب التفاصيل ادناه :</b>	
رياض الأطفال	٦٥
الابتدائي	٦٣٩
الثانوي	٢٨١
المهني	١٠
معاهد الفنون الجميلة	-
<b>عدد الأبنية حسب المرحلة :</b>	
رياض الأطفال	٦٥
الابتدائي	٣٨٦
الثانوي	١٤٨
المهني	٩
معاهد الفنون الجميلة	-
<b>عدد الطلبة حسب المرحلة :</b>	
رياض الأطفال	٨٨٨٦
الابتدائي	٢٨٤٥٥٠
الثانوي	١٣٨٢٢٩
المهني	٢٣١٨
معاهد الفنون الجميلة	-
<b>عدد أعضاء الهيئة التدريسية حسب المرحلة :</b>	
رياض الأطفال	٤٢٥
الابتدائي	١٢٤٤٣
الثانوي	٧٥٢٣
المهني	٥٨٤
معاهد الفنون الجميلة	-
<b>معدل الالتحاق الإجمالي حسب المرحلة</b>	
الابتدائي	١٠٦
الثانوي	٨١
عدد الجامعات الحكومية (الأكاديمية)	١



٢٥٠٨١	عدد الطلبة بالكليات الحكومية (الأكاديمية)
-	عدد الكليات التقنية
-	عدد الطلبة بالكليات التقنية
١	عدد المعاهد التقنية
١٧٦٥	عدد الطلبة بالمعاهد التقنية
٣٠	عدد الكليات الأهلية
١٩١٤٠	عدد الطلبة بالكليات الأهلية

- \* ملاحظة تشمل بيانات الابتدائي والثانوي (الحكومي، الأهلي، الديني)  
 \* رياض الأطفال (الحكومي، الأهلي)  
 \* المهني ومعاهد الفنون الجميلة تشمل بيانات الحكومي فقط.

#### مؤشرات الاتصالات والبريد

٢٠٢٠	المؤشر
١٠	عدد البدالات
٦٤٣٩٢	عدد خطوط الهاتف الثابت
١٥٨٤٧١٧	عدد خطوط الهواتف النقالة للشراكات (زين ، عراقنا، اسيا سيل، كورك)
٥	عدد المكاتب البريدية
١٦٦٠	عدد الصناديق البريدية

#### المؤشرات الصحية

٢٠٢٠	المؤشرات الصحية
١٣	عدد المستشفيات الحكومية والأهلية
٩	عدد المستشفيات الحكومية
٤	عدد المستشفيات الأهلية
١٩٦٣	عدد الاسرة المهياة للرقود الحكومية والأهلية
١٤٧٤	عدد الاسرة المهنية للرقود في المستشفيات الحكومية
٦١,٤	نسبة اشغال الاسرة في المستشفيات الحكومية %
١٤٣٨	عدد الأطباء
٥٨٦	عدد أطباء الاسنان
٩٠٢	عدد الصيدلة
٦٢	عدد مراكز الرعاية الصحية الأولية



١,٣	نسبة الاسرة الكلية لكل ١٠٠٠ نسمة
١١,٢١	طبيب لكل ١٠٠٠ سرير من السكان
٤,٥٧	طبيب اسنان لكل ١٠٠٠ سرير من السكان
٧,٠	صيدلي لكل ١٠٠٠ سرير من السكان

المصدر / التقرير الاحصائي السنوي / وزارة الصحة / البيئة ٢٠٢٠

### مؤشرات المنشآت الصناعية

مؤشرات المنشآت الصناعية الكبيرة	
المؤشرات	٢٠٢٠
عدد المنشآت الصناعية	١٨
عدد المشتغلين بأجر	١٠١٥
عدد المشتغلين بلا اجر	٢٤
مجموع الأجور والمزايا (مليون دينار)	٨٣٧٥
اجمالي قيمة الإنتاج (مليون دينار)	١٩٦١٦
مجموع قيمة المستلزمات (مليون دينار)	٩٣٥٧
قيمة المبيعات (مليون دينار)	١٢٦٦٦

### مؤشرات المنشآت الصناعية الكبيرة حسب القطاع لسنة ٢٠٢٠

المؤشرات	عام	مختلط	خاص
عدد المنشآت الصناعية	٢	0	١٦
مجموع الأجور والمزايا (مليون دينار)	٦٣٠٣	0	٢٠٧٣
اجمالي قيمة الإنتاج	٤٠٨٢	0	١٥٥٣٤
مجموع قيمة المستلزمات	٢٨٩٣	0	٦٤٦٤

### مؤشرات المنشآت الصناعية الصغيرة ٢٠٢٠

المؤشرات	
عدد المنشآت الصغيرة	١١٥٠
عدد المشتغلين بأجر	٢٩٢٨
عدد المشتغلين بلا اجر	١٢٩٩
مجموع الأجور والمزايا (مليون دينار)	١٣٩٥٦
مجموع قيمة الإنتاج (مليون دينار)	١٢٧٤١٢
قيمة مستلزمات الإنتاج (مليون دينار)	٦٣٣٧٩



مؤشرات المنشآت الصناعية المتوسطة ٢٠٢٠	
المؤشرات	
٣	عدد المنشآت المتوسطة
١٧	عدد المشتغلين بأجر
١	عدد المشتغلين بلا اجر
٩٣	مجموع الأجور والمزايا (مليون دينار)
١٢٥٦	مجموع قيمة الإنتاج (مليون دينار)
٤٠٢	قيمة مستلزمات الإنتاج (مليون دينار)
١٢٥٦	قيمة المبيعات (مليون دينار)

المصدر: وزارة التخطيط / الجهاز المركزي للإحصاء



## محافظة النجف الاشرف

### نبذة تاريخية

النجف مدينة تاريخية وتمثل مركزاً ثقافياً ودينياً وتجارياً وزراعياً هاماً في وسط العراق، وتقع على رابية مرتفعة فوق ارض رملية فسيحة تطل على الجهة الشمالية الشرقية على مقبرة وادي السلام ومن الجهة الغربية على بحر النجف.

ويوجد فيها مرقد الإمام علي ابن أبي طالب (ع) وهي تستقبل الملايين من الزوار من كل بقاع العالم.



### الموقع

هي إحدى المحافظات التي تقع في وسط جنوب العراق وتقع على حافة الهضبة الغربية وتبعد عن العاصمة بغداد بحوالي ١٦١ كم وترتفع المدينة ٧٠ م فوق مستوى سطح البحر تحدها من الشمال محافظة كربلاء بحوالي ٨٠ كم.

### المساحة

تبلغ مساحة المحافظة بحدود (٢٧,٨٤٥) كم<sup>٢</sup>.

### المدن الرئيسية

- قضاء النجف (ناحية الحيدرية، ناحية الشبكة)
- قضاء الكوفة (ناحية العباسية، ناحية الحرية)
- قضاء المناذرة (ناحية الحيرة، ناحية المشخاب، ناحية القادسية)



ضريح الامام علي (عليه السلام)

### الأنشطة الرئيسية

- السياحة
- الزراعة
- تربية الماشية
- التجارة



## الموجز الاحصائي للمحافظة

## مؤشرات التجارة

المؤشر	المؤشرات الاجمالية لنشاط الفنادق ومجمعات الايواء السياحي
٢٠٢٠	٢٤٨
عدد المشتغلين	٧٧٧
عدد النزلاء	٤٢٠٥٨٨
عدد ليالي المبيت	٦٥٥٤٦٩
مجموع الإيرادات (مليون دينار)	١٥٨٩٠

## مؤشرات الأرقام القياسية

القسم	الأرقام القياسية لأسعار المستهلك
الأغذية والمشروبات غير الحكومية	٩٨,٠
الملابس والاحذية	٩٦,٤
السكن- المياه- الكهرباء- الغاز	١١٨,٤
التجهيزات والمعدات المنزلية والصيانة	١٠٤,٩
الصحة	١٥٧,٠
النقل	١٠٠,٩
الاتصال	١٠٨,٣
الترفيه والثقافة	٩٠,٣
التعليم	١٦٩,٢
المطاعم	١٢٣,٦
السلع والخدمات المتنوعة	١٢٦,٦
الرقم القياسي العام	١٠٩,٤

## الطلبة الموجودين في التعليم الجامعي والتقني للعام الدراسي ٢٠٢٠/٢٠١٩

الجامعات الحكومية	١٣٧٦٥	١٨٠٨١	٣١٨٤٦
الكليات التقنية	١٨٤١	١٢٢٠	٣٠٦١
المعاهد التقنية	٢٥١٣	٢٢٦٤	٤٧٧٧
الكليات الاهلية	٥٥٥٨	٣٠٦٨	٨٢٦٢
المجموع الكلي	٢٣٦٧٧	٢٤٦٣٣	٤٨٣١٠
عدد الحضائنة في القطاعين العام والخاص وعدد الأطفال الموجودين فيها والموظفين والعاملين الاخرين			
دور الحضائنة	٢٢٣١	٢١١	٥٦
العاملين الاخرين			



مؤشرات التعليم الابتدائي والثانوي للعام الدراسي ٢٠١٩/٢٠٢٠			
المؤشرات	التعليم الابتدائي	التعليم الثانوي	
عدد التلاميذ الموجودين	١٦٨٦١٩	٨٥٦٨٢	ذكور
	١٥٣٨٥٦	٧٩٦٤٢	الاناث
	٣٢٢٤٧٥٦	١٦٥٣٢٤	المجموع
عدد أعضاء الهيئة	٤٧٤٤	٤٣٣١	ذكور
	٩٥٢٢	٥٢٧٢	الاناث
	١٤٢٦٦	٩٦٠٣	المجموع
عدد الشعب	٤٠٤٤	٢٣٨٧	ذكور
	٣٧٦٢	٢٣١٤	الاناث
	١٤٣٢	٧٩	مختلط
	٩٢٣٨	٤٧٨٠	المجموع
عدد المدارس	٣٠٥	٢٠٠	ذكور
	٢٨٨	١٦٨	الاناث
	٢١٤	٣٤	مختلط
	٨٠٧	٤٠٢	المجموع

## مؤشرات زراعية

مؤشرات محاصيل (الشلب- القطن- الذرة الصفراء- البطاطا- زهرة الشمس) لسنة ٢٠٢١					
المؤشر	الشلب	القطن	الذرة الصفراء	البطاطا	زهرة
اجمالي المساحة المزروعة	١٩٧١٨٩	٠	٢	٢	٠
الإنتاج (طن)	٢٤١٨٣٧	٠	٠	١٧	٠
متوسط الغلة (كغم/دونم)	١٢٢٦,٤	٠	٠	٨٥٠٠	٠

مؤشرات محاصيل (الحنطة- الشعير) لسنة ٢٠٢١		
المؤشر	الحنطة	الشعير
اجمالي المساحة المزروعة (دونم)	٢٠٩٧١٤	١٠١٤
الإنتاج (طن)	١١١٤١٨	٤٧٢
متوسط الغلة (كغم/دونم) لأجمالي المساحة المزروعة	٥٣١,٣	٤٦٥,٥
كمية انتاج التمور ومتوسط الإنتاجية للنخلة المنتجة والتي في مرحلة الإنتاج لسنة ٢٠٢١		
الإنتاج (طن)	متوسط إنتاجية النخلة المنتجة فعلاً	متوسط إنتاجية النخلة في مرحلة
٣١٠٢٣	٦٥,٤	٦٢,٣

المؤشرات الديموغرافية لمحافظة النجف ٢٠٢٢	
١,٦٣٠,٨٠٧	تقديرات السكان (نسمة)
٨١٧,٦٥٣	تقديرات السكان/ذكور (نسمة)
٨١٣,١٥٤	تقديرات السكان/اناث (نسمة)
١,١٦٤,٦٧١	تقديرات السكان/حضر (نسمة)
٤٦٦,١٣٦	تقديرات السكان/ريف (نسمة)
٧١,٤	نسبة الحضر (%)
٢٨,٦	نسبة الريف (%)





١٥,٢	نسبة الفئة العمرية (٠-٤) سنة%
٢٦,٥	نسبة الفئة العمرية (٥-١٤) سنة%
٤٨,٥	نسبة الفئة العمرية (١٥-٤٩) سنة%
٥٥,٤	نسبة الفئة العمرية (١٥-٦٤) سنة%
٢,٩	نسبة السكان ٦٥ سنة فأكثر %
٢٨٨٢٤	المساحة الاجمالية (كم ٢)
٥٦,٦	الكثافة السكانية (فرد/كغم ٢)

## المؤشرات الاجتماعية

المؤشرات الاجتماعية	العام لدراسي ٢٠١٩/٢٠٢٠
<b>عدد المدارس الإجمالي حسب التفاصيل ادناه:</b>	
رياض الأطفال	٥٦
الابتدائي	٨٠٧
الثانوي	٤٠٢
المهني	٩
معاهد الفنون الجميلة	٢
عدد الأبنية حسب المرحلة:	
رياض الأطفال	٥٦
الابتدائي	٥٤٩
الثانوي	٢٣٤
المهني	٦
معاهد الفنون الجميلة	٢
عدد الطلبة حسب المرحلة:	
رياض الأطفال	١٠٤٦٨
الابتدائي	٣٢٢٤٧٥
الثانوي	١٦٥٣٢٤
المهني	٢٠٧٩
معاهد الفنون الجميلة	٧٠٦
عدد أعضاء الهيئة التدريسية حسب المرحلة:	
رياض أطفال	٣٦٤
الابتدائي	١٤٢٦٦
الثانوي	٩٦٠٣
المهني	٤٦٥
معاهد الفنون الجميلة	٧٩
معدل الالتحاق الاجمالي حسب المرحلة:	
الابتدائي	١٠٤
الثانوي	٧٩
عدد الجامعات الحكومية	٢
عدد الطلبة في الجامعات الحكومية	٣١٨٤٦
عدد الكليات التقنية	٣
عدد الطلبة في الكليات التقنية	٣٠٦٤
عدد المعاهد الفنية	٢
عدد الطلبة في المعاهد التقنية	٤٧٧٧
عدد الكليات الاهلية	١٤
عدد الطلبة في الكليات الاهلية	٨٦٢٦

\*ملاحظة تشمل بيانات الابتدائي والثانوي (الحكومي-الأهلي والديني)

\*رياض الأطفال بيانات (الحكومي والأهلي)

\*المهني ومعاهد الفنون الجميلة تشمل بيانات الحكومي فقط



## مؤشرات الاتصالات والبريد

المؤشر	٢٠٢٠
عدد البدالات	١٤
عدد خطوط الهاتف الثابت	١٦٠٠٠٠
عدد خطوط الهواتف النقالة للشركات (زين-عراقنا-اسيا سيل-)	١٧٣٤٠٤٥
عدد المكاتب البريدية	٩
عدد الصناديق البريدية	١٥٢٠

## مؤشرات المنشآت الصناعية الصغيرة ٢٠٢٠

المؤشرات	
عدد المنشآت الصغيرة	١٨٩٦
عدد المشتغلين بأجر	٥٣٢٧
عدد المشتغلين بلا اجر	١٥٧٤
مجموع الأجور والمزايا (مليون دينار)	٣٣٠٤٤
مجموع قيمة الإنتاج (مليون دينار)	٢٠٣٧٧٩
قيمة مستلزمات الإنتاج (مليون دينار)	١١٦١٧٥

## مؤشرات المنشآت الصناعية المتوسطة ٢٠٢٠

المؤشرات	
عدد المنشآت المتوسطة	١٥
عدد المشتغلين بأجر	٢٢٣
عدد المشتغلين بلا اجر	٠
مجموع الأجور والمزايا (مليون دينار)	١٥١٩
مجموع قيمة الإنتاج (مليون دينار)	١٩٩٧٥
قيمة مستلزمات الإنتاج (مليون دينار)	١٣٥٠٢
قيمة المبيعات (مليون دينار)	١٩٠١٣

## مؤشرات المنشآت الصناعية الكبيرة

المؤشرات	
عدد المنشآت الصناعية	٣١
عدد المشتغلين بأجر	٥٣٥٧
عدد المشتغلين بلا اجر	١٤
مجموع الأجور والمزايا (مليون دينار)	٣٤٠٠٨
اجمالي قيمة الإنتاج (مليون دينار)	٩٦٢٨٢
مجموع قيمة المستلزمات (مليون دينار)	٥٠٨٢٤
قيمة المبيعات (مليون دينار)	٨٣٩٥٢



## مؤشرات المنشآت الصناعية الكبيرة حسب القطاع لسنة ٢٠٢٠

المؤشرات	عام	مختلط	خاص
عدد المنشآت الصناعية	٦	٠	٢٥
مجموع الأجور والمزايا (مليون دينار)	٢٤٩١٢	٠	٩٠٩٦
اجمالي قيمة الإنتاج (مليون دينار)	٤٥٨٤٠	٠	٤٦٨٤٢
مجموع قيمة المستلزمات (مليون دينار)	٢٣٧٤٥	٠	٢٧٠٧٩

## المؤشرات الصحية

المؤشرات الصحية	٢٠٢٠
عدد المستشفيات الحكومية والأهلية	٢١
عدد المستشفيات الحكومية	١٦
عدد المستشفيات الاهلية	٥
عدد الاسرة المهيأة للرقود الحكومية والأهلية	٢١٩٠
عدد الاسرة المهيأة للرقود في المستشفيات الحكومية	٢٠٤٤
نسبة اشغال الاسرة في المستشفيات الحكومية%	٥٦,٨
عدد الأطباء	١٦٣٤
عدد أطباء الاسنان	٧٨٨
عدد الصيدلة	١٠٤٠
عدد مراكز الرعاية الصحية الأولية	٨٢
نسبة الاسرة الكلية لكل ١٠٠٠ نسمة	١,٦
طبيب لكل ١٠٠٠٠ من السكان	١١,٣٨
طبيب اسنان لكل ١٠٠٠٠ من السكان	٥,٠٨
صيدلي لكل ١٠٠٠٠ من السكان	٦,٧

المصدر: وزارة التخطيط / الجهاز المركزي للإحصاء



## محافظة المثنى

### نبذة تاريخية:



تُعدّ محافظة المثنى من أولى المناطق التي استوطنها الإنسان في حقب تاريخية مختلفة فقد وجدت آثار لمستوطنات بشرية في بادية السماوة الجنوبية فيما استوطن السومريون في الوركاء في الإلف الخامس قبل الميلاد، وأقيمت حضارات مازال العديد من رموزها شاخصة إلى اليوم، حضارة تميزت بظهور


المدينة والعمران والقوانين المنظمة للحياة الاجتماعية بالإضافة إلى تطور أساليب الزراعة ونظم الري مما جعل من مدينة الوركاء الانطلاقة الأولى للحضارة السومرية.

### الموقع

تقع محافظة المثنى جنوب غرب العراق وعلى أطراف السهل الرسوبي وتبتاين معظم أجزاءها بارتفاعات تتراوح ما بين (٧٠ - ٢٢٠ مترا) فوق سطح البحر ، ويمر من خلالها نهر الفرات وتفرعاته ويعد المصدر المائي الوحيد لأغراض ري المحاصيل الزراعية وتقع على بعد ٢٧٠ كم عن العاصمة بغداد جنوباً وتعد ثاني اكبر محافظة بعد الانبار من حيث المساحة وذات طابع صحراوي ومركزها قضاء السماوة وتمتلك المحافظة حدوداً إدارية مع محافظتي النجف والديوانية من الشمال والبصرة وذي قار من الشرق والمملكة العربية السعودية من الغرب وجزءاً من محافظة البصرة ودولة الكويت من الجنوب.

### المساحة

تبلغ مساحة محافظة المثنى (٥١,٧٤٠ كم<sup>٢</sup>) وتمثل ١٢ % من مساحة العراق فيما تشغل البادية التي تمثل منطقة شبه صحراوية حوالي ٤٧٠٠٠ كم مربعاً من مساحة المحافظة التي تغطي ٩١ % من المساحة الكلية للمحافظة.



### المدن الرئيسية

- قضاء السماوة (ناحية السوير)
- قضاء الرميثة (ناحية المجد، ناحية الوركاء، ناحية النجمي، ناحية الهلال)
- قضاء السلطان (ناحية البصية)
- قضاء الخضر (ناحية الدراجي)

### الأنشطة الرئيسية

- الزراعة
- الصناعة وخاصة الاسمنت والطابوق والهيكل الكونكريتية
- الصناعات الاستخراجية
- المنتجات النفطية والتكرير
- تربية المواشي والمنتجات الحيوانية

### لمحة عن اقتصاد المحافظة

تتصف المحافظة بتوفر الموارد الطبيعية والبشرية للاستثمار وخاصة في القطاع الصناعي لما فيها من المواد الخام المتوفرة ورخيصة الكلفة استخراجا وإنتاجا كالأحجار الكلسية التي تستخدم في صناعة الاسمنت وكذلك ترسبات مركبات الكلور والصدويوم على شكل مركبات ملحية تستخدم في صناعة الملح كما وتمتاز المحافظة بكثرة بساتين النخيل والموقع السياحي المتميز بقربها من بحيرة ساوه وبعض المرافق السياحية التاريخية.

وقد حصلت موافقة اليونسكو على انضمام موقع الوركاء التاريخي الى التراث العالمي مما اعطى للموقع أهمية وسمعة عالمية وسياحية .



## الموجز الاحصائي للمحافظة

## مؤشرات التجارة

المؤشرات الاجمالية لنشاط الفنادق ومجمعات الايواء السياحي	
المؤشر	٢٠٢٠
عدد الفنادق ومجمعات الايواء السياحي	٤
عدد المشتغلين	١٧
عدد النزلاء	٢٦٧٢
عدد ليلي المبيت	٣٧٩٣
مجموع الإيرادات (مليون دينار)	١٢٧

## مؤشرات الارقام القياسية

الأرقام القياسية لأسعار المستهلك	
القسم	٢٠٢١
الأغذية والمشروبات الغير كحولية	99.9
الملابس والاحذية	106.9
السكن ، المياه ، الكهرباء ، الغاز	140.0
التجهيزات والمعدات المنزلية والصيانة	100.0
الصحة	154.5
النقل	109.5
الاتصال	112.9
الترفيه والثقافة	98.5
التعليم	191.2
المطاعم	106.0
السلع والخدمات المتنوعة	127.9
الرقم القياسي العام	115.6

## الطلبة الموجودين في التعليم الجامعي والتقني للعام الدراسي ٢٠١٩/٢٠٢٠

عدد الطلبة	ذكور	اناث	مجموع
الكليات الحكومية	6261	7478	13739
الكليات التقنية	-	-	0
المعاهد التقنية	1061	993	2054
الكليات الاهلية	1078	692	1770
المجموع الكلي	8400	9163	١٧٥٦٣

## عدد دور الحضانة في القطاعين العام والخاص وعدد الأطفال الموجودين فيها والموظفين والعاملين الاخرين

دور الحضانة	الأطفال الموجودين	الموظفين	العاملين الاخرين
8	217	42	17



مؤشرات التعليم الابتدائي والثانوي للعام الدراسي ٢٠١٩/٢٠٢٠			
المؤشرات	التعليم الابتدائي	التعليم الثانوي	
عدد التلاميذ الموجودين	96271	44683	ذكور
	82466	36887	اناث
	178737	81570	المجموع
عدد أعضاء الهيئة التعليمية	3184	1798	ذكور
	5291	1866	اناث
	8475	3664	المجموع
عدد الشعب	1343	1066	ذكور
	1186	836	اناث
	2759	98	مختلط
	5288	2000	المجموع
عدد المدارس	104	89	ذكور
	95	76	اناث
	343	34	مختلط
	542	199	المجموع

## مؤشرات زراعية

مؤشرات محاصيل (الشلب، القطن، الذرة الصفراء، البطاطا، زهرة الشمس) لسنة ٢٠٢١					
المؤشر	الشلب	القطن	الذرة الصفراء	البطاطا	زهرة الشمس
اجمالي المساحة	8607	٠	748	٠	٠
الإنتاج (طن)	5993	٠	307	٠	٠
متوسط الغلة	696.3	٠	410.4	٠	٠

مؤشرات محاصيل (الحنطة، الشعير) لسنة ٢٠٢١			
المؤشر	الحنطة	الشعير	
اجمالي المساحة المزروعة	٢٦٠.٨٠٢	١١٣٠.٢٧	
الإنتاج (طن)	١٣٢٢٣٠	٣٨١٤٠	
متوسط الغلة (كغم/دونم)	٥٠٧	٣٣٧,٤	

كمية انتاج التمور ومتوسط الإنتاجية للنخلة المنتجة والتي في مرحلة الإنتاج لسنة ٢٠٢١		
الإنتاج (طن)	متوسط إنتاجية النخلة المنتجة	متوسط إنتاجية النخلة في مرحلة
٣٨٥٦٥	٦٥,١	٦٠,٦



## المؤشرات الاجتماعية

المؤشرات الاجتماعية	العام الدراسي ٢٠١٩-٢٠٢٠
عدد المدارس الإجمالي حسب التفاصيل ادناه :	
رياض الأطفال	26
الابتدائي	542
الثانوي	199
المهني	8
معاهد الفنون الجميلة	0
عدد الأبنية حسب المرحلة :	
رياض الأطفال	26
الابتدائي	433
الثانوي	132
المهني	8
معاهد الفنون الجميلة	0
عدد الطلبة حسب المرحلة :	
رياض الأطفال	4594
الابتدائي	178737
الثانوي	81570
المهني	890
معاهد الفنون الجميلة	0
عدد أعضاء الهيئة التدريسية حسب المرحلة :	
رياض الأطفال	181
الابتدائي	8475
الثانوي	3664
المهني	154
معاهد الفنون الجميلة	0
معدل الالتحاق الإجمالي حسب المرحلة	
الابتدائي	105
الثانوي	65
عدد الجامعات الحكومية (الأكاديمية)	1
عدد الطلبة بالكليات الحكومية (الأكاديمية)	13739
عدد الكليات التقنية	-
عدد الطلبة بالكليات التقنية	-
عدد المعاهد التقنية	2
عدد الطلبة بالمعاهد التقنية	2054
عدد الكليات الأهلية	3
عدد الطلبة بالكليات الأهلية	1770

\*ملاحظة تشمل بيانات الابتدائي والثانوي (الحكومي ، الأهلي ، الديني)

\* رياض الأطفال بيانات (الحكومي ، الأهلي)

المهني ومعاهد الفنون الجميلة تشمل بيانات الحكومي فقط .





## مؤشرات الاتصالات والبريد

المؤشر	٢٠٢٠
عدد البدالات	15
عدد خطوط الهاتف الثابت	58667
عدد خطوط الهواتف النقالة للشراكات (زين ، عراقنا	858171
عدد المكاتب البريدية	3
عدد الصناديق البريدية	890

## المؤشرات الصحية

المؤشرات الصحية	٢٠٢٠
عدد المستشفيات الحكومية والأهلية	6
عدد المستشفيات الحكومية	5
عدد المستشفيات الاهلية	1
عدد الاسرة المهيئة للرقود الحكومية والأهلية	1112
عدد الاسرة المهنية للرقود في المستشفيات الحكومية	1066
نسبة اشغال الاسرة في المستشفيات الحكومية %	44.9
عدد الأطباء	849
عدد أطباء الاسنان	221
عدد الصيادلة	324
عدد مراكز الرعاية الصحية الأولية	71
نسبة الاسرة الكلية لكل ١٠٠٠ نسمة	1.4
طبيب لكل ١٠٠٠ سرير من السكان	10.12
طبيب اسنان لكل ١٠٠٠ سرير من السكان	2.58
صيدلي لكل ١٠٠٠ سرير من السكان	٣,٨

المصدر / التقرير الاحصائي السنوي / وزارة الصحة / البيئة ٢٠٢٠



## مؤشرات المنشآت الصناعية

مؤشرات المنشآت الصناعية الكبيرة	
المؤشرات	٢٠٢٠
عدد المنشآت الصناعية	34
عدد المشتغلين بأجر	2505
عدد المشتغلين بلا اجر	43
مجموع الأجور والمزايا (مليون دينار)	10264
اجمالي قيمة الإنتاج (مليون دينار)	104467
مجموع قيمة المستلزمات (مليون دينار)	51975
قيمة المبيعات (مليون دينار)	87430

مؤشرات المنشآت الصناعية الكبيرة حسب القطاع لسنة ٢٠٢٠			
المؤشرات	عام	مختلط	خاص
عدد المنشآت الصناعية	2	0	32
مجموع الأجور والمزايا	277	0	9987
اجمالي قيمة الإنتاج	688	0	86742
مجموع قيمة المستلزمات	279	0	51696

مؤشرات المنشآت الصناعية الصغيرة ٢٠٢٠	
المؤشرات	
عدد المنشآت الصغيرة	838
عدد المشتغلين بأجر	1577
عدد المشتغلين بلا اجر	1054
مجموع الأجور والمزايا (مليون دينار)	5148
مجموع قيمة الإنتاج (مليون دينار)	30399
قيمة مستلزمات الإنتاج (مليون دينار)	16881

المصدر: وزارة التخطيط / الجهاز المركزي للإحصاء



## محافظة الديوانية



### نبذة تاريخية

هي إحدى محافظات الفرات الأوسط التي يضمها سهل العراق الرسوبي ظهر اسم مدينة الديوانية في القرن الثامن عشر الميلادي، ويمر بها نهر الفرات يعرف بشط الديوانية، وتمتاز الديوانية بخصوبة المناطق الزراعية المحيطة بها مما يؤهلها أن تكون سلة الغذاء لسكان المنطقة بصورة خاصة والعراق بصورة عامة.

### الموقع

تقع محافظة الديوانية في جنوب العراق وتتوسط محافظات النجف الاشرف و كربلاء المقدسة وبابل والموثني وذي قار وهي إحدى محافظات الفرات الأوسط ويمر بها نهر الفرات وتمتاز بالزراعة كزراعة الرز والمحاصيل الأخرى.

**المساحة :** تبلغ مساحة المحافظة بحدود ٨,٥٠٧ كم<sup>٢</sup>



### المدن الرئيسية

- قضاء الديوانية (ناحية السنية، ناحية الشافعية، ناحية الدغارة)
- قضاء عفك (ناحية نفر، ناحية البدير، ناحية سومر)
- قضاء الشامية (ناحية غماس، ناحية المهناوية، ناحية الصلاحية)
- قضاء الحمزة (ناحية السدير، ناحية الشنافية)



## الأنشطة الرئيسية



- الزراعة (وفي مقدمتها الرز)
- الصناعات الغذائية
- الصناعات النسيجية
- الصناعات المطاطية (إطارات العجلات)
- تربية الماشية
- انتاج لحوم الدواجن وبيض المائدة
- ومزارع تربية الاسماك
- الصناعات الانشائية (معامل الطابوق)
- الصناعات النفطية (مصفى نطف الديوانية)



## الموجز الاحصائي للمحافظة

## مؤشرات التجارة

المؤشرات الاجمالية لنشاط الفنادق ومجمعات الايواء السياحي	
المؤشر	٢٠٢٠
عدد الفنادق ومجمعات الايواء السياحي	٧
عدد المشتغلين	٢٠
عدد النزلاء	٦٦٣٧
عدد ليلي المبيت	١٤٥٢٥
مجموع الإيرادات (مليون دينار)	٢٣٦

## مؤشرات الأرقام القياسية

الأرقام القياسية لأسعار المستهلك	
القسم	٢٠٢١
الأغذية والمشروبات غير الكحولية	٩٥,٦
الملابس والاحذية	١٠٦,٩
السكن، المياه، الكهرباء/الغاز	١٣٣,١
التجهيزات والمعدات المنزلية والصيانة	١٠٠
الصحة	١٣٥,٨
النقل	٩٣,٣
الاتصال	٩٣,٧
الترفيه والثقافة	٩١,٢
التعليم	١١٧,٦
المطاعم	١١٩,٤
السلع والخدمات المتنوعة	١٢٩,٧
الرقبي القياسي العام	١٠٨,٦

## الطلبة الموجودين في التعليم الجامعي والتقني للعام الدراسي ٢٠٢٠/٢٠١٩

عدد الطلبة	ذكور	اناث	مجموع
الكليات الحكومية (الاكاديمية)	١٠٥٧٨	١١٥٠٥	٢٢٠٨٣
الكليات التقنية	٠	٠	٠
المعاهد التقنية	١٢٦٧	١٢٠٧	٢٤٧٤
الكليات الاهلية	٦٧٣	٤١١	١٠٨٤
المجموع الكلي	١٢٥١٨	١٣١٢٣	٢٥٦٤١

## عدد دور الحضانة في القطاعين العام والخاص وعدد الأطفال الموجودين فيها والموظفين والعاملين الاخرين لسنة ٢٠١٩

دور حضانة	الأطفال الموجودين	الموظفين	العاملين الاخرين
١٥	٨٢٧	٧٩	٤٠



مؤشرات التعليم الابتدائي والثانوي للعام الدراسي ٢٠١٩/٢٠٢٠			
المؤشرات	التعليم الابتدائي	التعليم الثانوي	
عدد التلاميذ الموجودين	١٣٨٢٢٤	٨٠٤٨٥	ذكور
	١١٩٩٨٤	٦٥٩٦٧	إناث
	٢٥٨٢٠٨	١٤٦٤٥٢	المجموع
عدد أعضاء الهيئة التعليمية	٥٢٥٤	٤٤١٤	ذكور
	٨٧٢٥	٤٦٧٢	إناث
	١٣٩٧٩	٩٠٨٦	المجموع
عدد الشعب	٢٣٤٦	١٩٤٣	ذكور
	١٥٦٤	١٥٢٥	إناث
	٣٣٧٥	٢٣٧	مختلط
	٧٢٨٥	٣٧٠٥	المجموع
عدد المدارس	١٩٣	١٧٤	ذكور
	١٥١	١٣٨	إناث
	٤٥١	٥٩	مختلط
	٧٩٥	٣٧١	المجموع

## مؤشرات زراعية

مؤشرات محاصيل (الشلب، القطن، الذرة الصفراء، البطاطا، زهرة الشمس) لسنة ٢٠٢١					
المؤشر	الشلب	القطن	الذرة	البطاطا	زهرة
اجمالي المساحة المزروعة	١٦٣٩١٦	٠	٣٤٩١	٦,٣	٠
الإنتاج (طن)	١٥٨٨١٥	٠	٢٤٣١	٥٢٦	٠
متوسط الغلة (كغم/دونم)	٩٦٨,٩	٠	٦٩٦,٤	٨٣٤٩,٢	٠

مؤشرات محاصيل (الحنطة، الشعير) لسنة ٢٠٢١		
المؤشر	الحنطة	الشعير
اجمالي المساحة المزروعة (دونم)	٧١١٤٢٠	١٦٧٠٣١
الإنتاج (طن)	٥١٠٦٥١	٦٥٠٤٠
متوسط الغلة (كغم/دونم) لأجمالي	٧١٧,٨	٣٨٩,٤

كمية إنتاج التمور ومتوسط الإنتاجية للنخلة المنتجة والتي في مرحلة الإنتاج لسنة ٢٠٢١		
الننتاج (طن)	متوسط إنتاجية النخلة المنتجة فعلاً	متوسط إنتاجية النخلة في مرحلة
٤٧٦٠٤	٨١,٣	٨١,١
المؤشرات الديموغرافية لمحافظة الديوانية		
تقديرات السكان (نسمة)	٢٠٢٢	
تقديرات السكان/ذكور (نسمة)	١,٤٣٠,٧١٤	
تقديرات السكان/إناث (نسمة)	٧٢١,٠٩٩	
تقديرات السكان/حضر (نسمة)	٧٠٩,٦١٥	
تقديرات السكان/ريف (نسمة)	٨١٩,٦١٣	
تقديرات السكان/ريف (نسمة)	٦١١,١٠١	



٥٧,٣	نسبة الحضر (%)
٤٢,٧	نسبة الريف (%)
١٥,٤	نسبة الفئة العمرية (٤-٠) سنة %
٢٧,٥	نسبة الفئة العمرية (١٤-٥) سنة %
٤٧,٧	نسبة الفئة العمرية (٤٩-١٥) سنة %
٥٤,١	نسبة الفئة العمرية (٦٤-١٥) سنة %
٢,٩	نسبة السكان ٦٥ سنة فأكثر %
٨١٥٣	المساحة الاجمالية (كم٢)
١٧٥,٥	الكثافة السكانية (فرد/كم٢)

### المؤشرات الاجتماعية

العالم الدراسي ٢٠١٩/٢٠٢٠	المؤشرات الاجتماعية
<b>عدد المدارس الإجمالي حسب التفاصيل ادناه</b>	
٤٨	رياض الأطفال
٧٩٥	الابتدائي
٣٧١	الثانوي
٨	المهني
٢	معاهد الفنون الجميلة
<b>عدد الأبنية حسب المرحلة</b>	
٤٨	رياض الأطفال
٦٠٧	الابتدائي
٣٧١	الثانوي
٨	المهني
٢	معاهد الفنون
<b>عدد الطلبة حسب المرحلة</b>	
٩٠٣٧	رياض الأطفال
٢٥٨٢٠٨	الابتدائي
١٤٦٤٥٢	الثانوي
٢٠٧٣	المهني
٧٠٩	معاهد الفنون
<b>عدد أعضاء الهيئة التدريسية حسب المرحلة</b>	
٣٥٩	رياض الأطفال
١٣٩٧٩	الابتدائي
٩٠٨٦	الثانوي



## مؤشرات الاتصالات والبريد

المؤشر	٢٠٢٠
عدد البدالات	٢٠
عدد خطوط الهاتف الثابت	٧٦٤٢٤
عدد خطوط الهواتف النقالة للشركات	١٢٣٩٧٥٧
عدد المكاتب البريدية	١٩
عدد الصناديق البريدية	٢٨٧٠

## مؤشرات المنشآت الصناعية الصغيرة ٢٠٢٠

المؤشرات	٢٠٢٠
عدد المنشآت الصغيرة	٩٥٣
عدد المشتغلين بأجر	٢٤٥٧
عدد المشتغلين بلا أجر	٩٠١
مجموع الأجور والمزايا (مليون دينار)	٨٠٨٠
مجموع قيمة الإنتاج (مليون دينار)	٤٥٥٥٩
قيمة مستلزمات الإنتاج (مليون دينار)	٢٥٦٦١

## معدل الالتحاق الإجمالي حسب المرحلة

المرحلة	عدد الطلاب
الابتدائي	٨٩
الثانوي	٤٦
عدد الجامعات الحكومية	١
عدد الطلبة في الجامعات الحكومية	٢٢٠٨٣
عدد الكليات التقنية	
عدد الطلبة في الكليات التقنية	
عدد المعاهد التقنية	١
عدد الطلبة في المعاهد التقنية	٢٤٧٤
عدد الكليات الاهلية	٥
عدد الطلبة في الكليات الاهلية	١٠٨٤

- عدد الطلبة في الكليات الاهلية
- رياض الأطفال بيانات (الحكومي الأهلي)
- المهني ومعاهد الفنون الجميلة تشمل بيانات الحكومي فقط





مؤشرات المنشآت الصناعية  
مؤشرات المنشآت الصناعية الكبيرة

المؤشرات	٢٠٢٠
عدد المنشآت الصناعية	٥٦
عدد المشتغلين بأجر	٣٠٠٦
عدد المشتغلين بلا أجر	٥٣
مجموع الأجور والمزايا (مليون دينار)	٢٣٧٩٣
اجمالي قيمة الإنتاج (مليون دينار)	٧٨٠٥٩
مجموع قيمة المستلزمات (مليون دينار)	٤١٩١٩
قيمة المبيعات (مليون دينار)	٦٩٧٤٣

مؤشرات المنشآت الصناعية الكبيرة حسب القطاع لسنة ٢٠٢٠

المؤشرات	عام	مختلط	خاص
عدد المنشآت الصناعية	٦	٠	٥٠
مجموع الأجور والمزايا (مليون)	١٤٤٢١	٠	٩٣٧٢
اجمالي قيمة الإنتاج (مليون دينار)	٧٦٨٠	٠	٧٠٣٧٩
مجموع قيمة المستلزمات (مليون)	٥١٨٢	٠	٣٦٧٣٧

المصدر: وزارة التخطيط / الجهاز المركزي للإحصاء



## محافظة ذي قار



### نبذة تاريخية

هي إحدى محافظات جنوب العراق ومركزها الناصرية والدلائل التاريخية تشير إلى إن هذا الاسم موجود منذ القدم وتقع فيها بعض المواقع الأثرية مثل مدينة أور القديمة ٥٠٠٠ سنة قبل الميلاد وهي الأرض التي كان يسكنها السومريون والاكديون.

### الموقع

تقع محافظة ذي قار في قلب الجزء الجنوبي من العراق واغلب مساحة المحافظة تقع بمحاذاة نهر الفرات ونهر الغراف وتعتبر المحافظة من أقدم المناطق التي استوطنها الإنسان وأسس فيها أولى الحضارات البشرية والمعالم الأثرية والحضارية القديمة كمدينة أور ولكش وغيرها.

**المساحة:** تبلغ مساحة المحافظة بحدود ١٣,٦٢٦ كم<sup>٢</sup>

**الكثافة السكانية:** يبلغ عدد سكان المحافظة ما يقارب

(٢,١٣٢,١٤٩) نسمة



### المدن الرئيسية

- قضاء الناصرية (ناحية الاصلاح، ناحية البطحاء، ناحية سيد دخيل، ناحية اور)
- قضاء الرفاعي (ناحية قلعة سكر، ناحية النصر، ناحية الفجر)
- قضاء سوق الشيوخ (ناحية عكيكه ، ناحية كرمة بني سعيد ، ناحية الفضيلة ، ناحية الطار)

- قضاء الجبايش (ناحية الحمار ، ناحية الفهود)
- قضاء الشطرة (ناحية الدواية ، ناحية الغراف)



### الأنشطة الرئيسية

- الزراعة
- الصناعة (الهندسية والنسيجية)
- إنتاج النفط والغاز
- تربية الماشية
- صيد الأسماك



## الموجز الاحصائي للمحافظة

## مؤشرات التجارة:

المؤشرات الاجمالية لنشاط الفنادق ومجمعات الايواء السياحي	
المؤشر	٢٠٢٠
عدد الفنادق ومجمعات الايواء السياحي	٨
عدد المشتغلين	٤٢
عدد النزلاء	٨٧٩٩
عدد ليلي المبيت	٢٦١٣٩
مجموع الإيرادات (مليون دينار)	٨٠٧

## مؤشرات الارقام القياسية

الأرقام القياسية لأسعار المستهلك	
القسم	٢٠٢١
الأغذية والمشروبات الغير كحولية	١٠٢,٦
الملابس والاحذية	١٠٥,٢
السكن ، المياه ، الكهرباء ، الغاز	١٢٤,٧
التجهيزات والمعدات المنزلية والصيانة	١٠٣,٢
الصحة	١٤٤,٣
النقل	٩٩,٥
الاتصال	١١٨,٥
الترفيه والثقافة	١٠٣,٠
التعليم	١٥٧,١
المطاعم	١٠٩,٠
السلع والخدمات المتنوعة	١٢٦,٥
الرقم القياسي العام	١١٢,٥

## الطلبة الموجودين في التعليم الجامعي والتقني في العراق للعام الدراسي ٢٠٢٠/٢٠١٩

عدد الطلبة	ذكور	اناث	مجموع
الكليات الحكومية	١١٢٣٥	١٤٢٥٥	٢٥٤٩٠
الكليات التقنية	٣٣٢	٢٨٨	٦٢٠
المعاهد التقنية	١٨٠٢	١٨٤٩	٣٦٥١
الكليات الاهلية	٦٣٧٧	٤٠٧٦	١٠٤٥٣
المجموع الكلي	١٩٧٤٦	٢٠٤٦٨	٤٠٢١٤



مؤشرات التعليم الابتدائي والثانوي للعام الدراسي ٢٠١٩/٢٠٢٠			
المؤشرات	التعليم الابتدائي	التعليم الثانوي	
عدد التلاميذ الموجودين	٢٣١٨١٩	١٢٤٤٢٨	ذكور
	٢٠٢٨٣٥	٩٨٧٨٣	اناث
	٤٣٤٦٥٤	٢٢٣٢١١	المجموع
عدد أعضاء الهيئة التعليمية	١٠١١٢	٧٩١٠	ذكور
	١٣٠٧٨	٦٠٦٠	اناث
	٢٣١٩٠	١٣٩٧٠	المجموع
عدد الشعب	٤٢١٤	٣٠٢٦	ذكور
	٤٠٨٢	٢٥٥٤	اناث
	٤٩٧٠	٨٩٨	مختلط
	١٣٢٦٦	٦٤٧٨	المجموع
عدد المدارس	٣٨٧	٣٠٣	ذكور
	٣٣٩	٢٤٩	اناث
	٧٣٤	٢١٠	مختلط
	١٤٦٠	٧٦٢	المجموع

التضخم (%)	0.4	0.2-	0.6	-
كمية انتاج النفط	1610.0	1674.8	1463.4	1453.4
كمية النفط الخام	1410.0	1449.3	1254.8	1258.9
قيمة النفط المصدر (مليار دولار امريكي)	83.8	78.5	41.7	75.7

## مؤشرات زراعية

مؤشرات محاصيل (الشلب ، القطن ، الذرة الصفراء ، البطاطا ، زهرة الشمس) لسنة ٢٠٢١					
المؤشر	الشلب	القطن	الذرة الصفراء	البطاطا	زهرة الشمس
اجمالي المساحة المزروعة (دونم)	5826	٠	٠	٠	٠
الإنتاج (طن)	5308	٠	٠	٠	٠
متوسط الغلة (كغم/دونم) إجمالي المساحة المزروعة	911.1	٠	٠	٠	٠

## مؤشرات محاصيل (الحنطة ، الشعير) لسنة ٢٠٢١



المؤشر	الحنطة	الشعير
اجمالي المساحة المزروعة	330128	72659
الإنتاج (طن)	248639	78710
متوسط الغلة (كغم/دونم) لإجمالي المساحة المزروعة	753.2	395.1

كمية انتاج التمور ومتوسط الإنتاجية للنخلة المنتجة والتي في مرحلة الإنتاج لسنة ٢٠٢١		
الإنتاج (طن)	متوسط إنتاجية النخلة المنتجة فعلاً (كغم/نخلة)	متوسط إنتاجية النخلة في مرحلة الإنتاج (كغم/نخلة)
50078	71.3	67.7

المؤشرات الديموغرافية لمحافظة ذي قار	٢٠٢٢
تقديرات السكان (نسمة)	٢,٣٢١,٨٥١
تقديرات السكان / ذكور (نسمة)	١,١٦٥,٤١٢
تقديرات السكان / اناث (نسمة)	١,١٥٦,٤٣٩
تقديرات السكان / حضر (نسمة)	١,٤٩٠,٣٠٠
تقديرات السكان / ريف (نسمة)	٨٣١,٥٥١
نسبة الحضر (%)	٦٤,٢
نسبة الريف (%)	٣٥,٨
نسبة الفئة العمرية (٤٠-٠) سنة %	١٤,٧
نسبة الفئة العمرية (١٤-٥) سنة %	٢٨,٥
نسبة الفئة العمرية (٤٩-١٥) سنة %	٤٧,٧
نسبة الفئة العمرية (٦٤-١٥) سنة %	٥٤,٠
نسبة السكان ٦٥ سنة فاكثر %	٢,٨
المساحة الاجمالية (كم٢)	١٢٩٠٠
الكثافة السكانية (فرد/كم٢)	١٨٠,٠

## المؤشرات الاجتماعية

المؤشرات الاجتماعية	العام الدراسي ٢٠٢٠/٢٠١٩
عدد المدارس الإجمالي حسب التفاصيل ادناه:	
رياض الأطفال	٥٣
الابتدائي	١٤٦٠
الثانوي	٧٦٢



١٦	المهني
٢٤	معاهد الفنون الجميلة
عدد الأبنية حسب المرحلة	
٥١	رياض الأطفال
١٠٣٤	الابتدائي
٢٤٨	الثانوي
٨	المهني
١	معاهد الفنون الجميلة
عدد الطلبة حسب المرحلة	
٨٢٩٦	رياض الأطفال
٤٣٤٦٥٤	الابتدائي
٢٢٣٢١١	الثانوي
٣٤٧٩	المهني
٨٨١٩	معاهد الفنون الجميلة
عدد أعضاء الهيئة التدريسية حسب المرحلة	
٢٩٦	رياض الأطفال
٢٣١٩٠	الابتدائي
١٣٩٧٠	الثانوي
729	المهني
١٢٣٩	معاهد الفنون الجميلة
معدل الالتحاق الإجمالي حسب المرحلة	
١٠٦	الابتدائي
٧٢	الثانوي
٢	عدد الجامعات الحكومية (الأكاديمية)
٢٥٤٩٠	عدد الطلبة بالكليات الحكومية (الأكاديمية)
١	عدد الكليات التقنية
٦٢٠	عدد الطلبة بالكليات التقنية
٢	عدد المعاهد التقنية
٣٦٥١	عدد الطلبة بالمعاهد التقنية
١٤	عدد الكليات الأهلية
١٠٤٥٣	عدد الطلبة بالكليات الأهلية

\* ملاحظة تشمل بيانات الابتدائي والثانوي (الحكومي، الأهلي، الديني)

\* رياض الأطفال بيانات (الحكومي، الأهلي)

\* المهني ومعاهد الفنون الجميلة تشمل بيانات الحكومي فقط.



## مؤشرات الاتصالات والبريد

المؤشر	٢٠٢٠
عدد البدالات	٢٣
عدد خطوط الهاتف الثابت	٩٠٠٢٠
عدد خطوط الهواتف النقالة للشركات (زين ، عراقنا، اسيا سيل، كورك)	٢٠٥٣٧٠٣
عدد المكاتب البريدية	١٨
عدد الصناديق البريدية	٢١٠٠

المصدر: وزارة التخطيط / الجهاز المركزي للإحصاء



## المؤشرات الصحية

المؤشرات الصحية	٢٠٢٠
عدد المستشفيات الحكومية والأهلية	١٢
عدد المستشفيات الحكومية	٩
عدد المستشفيات الاهلية	٣
عدد الاسرة المهية للرقود الحكومية والأهلية	١٧١٤
عدد الاسرة المهنية للرقود في المستشفيات الحكومية	١٥٤٤
نسبة اشغال الاسرة في المستشفيات الحكومية %	٥١,١
عدد الأطباء	١٤٨٨
عدد أطباء الاسنان	٤٠٥
عدد الصيادلة	٧٨٨
عدد مراكز الرعاية الصحية الأولية	١٦٨
نسبة الاسرة الكلية لكل ١٠٠٠ نسمة	٠,٩
طبيب لكل ١٠٠٠ سرير من السكان	٦,٩٧
طبيب اسنان لكل ١٠٠٠ سرير من السكان	١,٨٤
صيدلي لكل ١٠٠٠ سرير من السكان	٣,٦

المصدر / التقرير الاحصائي السنوي / وزارة الصحة / البيئة ٢٠٢٠

## مؤشرات المنشآت الصناعية

المؤشرات	٢٠٢٠
عدد المنشآت الصناعية	٥٩
عدد المشتغلين باجر	٦٠٦٦
عدد المشتغلين بلا اجر	٣١
مجموع الأجور والمزايا (مليون دينار)	٧٣٦٢٠
اجمالي قيمة الإنتاج (مليون دينار)	٢٠٨٩٨٦
مجموع قيمة المستلزمات (مليون دينار)	١١٥٤٠٥
قيمة المبيعات (مليون دينار)	٢٠٨٤٤٧

## مؤشرات المنشآت الصناعية الكبيرة حسب القطاع لسنة ٢٠٢٠

المؤشرات	عام	مختلط	خاص
عدد المنشآت الصناعية	٢	0	٥٧
مجموع الأجور والمزايا	٦٣٩٧٣	0	٩٦٤٧
اجمالي قيمة الإنتاج	١٥٥٨٦٠	0	٥٣١٢٦
مجموع قيمة المستلزمات	٩٢٠١١	0	٢٣٣٩٤





مؤشرات المنشآت الصناعية الصغيرة ٢٠٢٠	
١٢٠٢	عدد المنشآت الصغيرة
٢٩٦٤	عدد المشتغلين بأجر
١٢٠٢	عدد المشتغلين بلا اجر
١٦٠٥٨	مجموع الأجور والمزايا (مليون دينار)
٧٩٦٣٦	مجموع قيمة الإنتاج (مليون دينار)
٣٨٨٠٦	قيمة مستلزمات الإنتاج (مليون دينار)

مؤشرات المنشآت الصناعية المتوسطة 2020	
١	عدد المنشآت المتوسطة
١٣	عدد المشتغلين بأجر
١	عدد المشتغلين بلا اجر
٧٣	مجموع الأجور والمزايا (مليون دينار)
٣٣٣	مجموع قيمة الإنتاج (مليون دينار)
١٨٨	قيمة مستلزمات الإنتاج (مليون دينار)
٣٣٣	قيمة المبيعات (مليون دينار)



## محافظة ميسان

### نبذة تاريخية

هي إحدى محافظات العراق الجنوبية التي تقع في شرق البلاد على الحدود الإيرانية ومركزها العمارة وتقع على نهر دجلة، وقبل عام ١٩٧٦ كانت تعرف بمحافظة العمارة. يعتقد أن أصل تسمية ميسان يعود إلى مملكة ميشان التي تحولت فيما بعد إلى ميسان.

حيث شكل الموقع المتميز لها نواة لمدينة ومركز تجاري مهم واتخذت كعاصمة لمملكة الاسكندر المقدوني ومن التسميات الشائعة لميسان (كورة دجلة) والتي تعني مجموعة من القرى الواقعة على امتداد نهر دجلة.



### الموقع

تقع في القسم الجنوبي الشرقي من العراق على ضفاف نهر دجلة وتبعد عن العاصمة بغداد بحدود ٤٠٠ كم وهي تمثل مركزا تجاريا للمحاصيل الزراعية والأسماك والماشية. وترتبط بطريق رئيسي مع محافظة البصرة ومحافظة واسط بمساحة (٢٠٠ كم) وطريق آخر يمتد إلى محافظة ذي قار، ويمر فيها خط أنابيب نفط يمتد من الجانب الشرقي للمحافظة جنوبا إلى البصرة والفاو.

### المساحة

تبلغ مساحتها (١٦٠٧٢) كم<sup>٢</sup>.

### المدن الرئيسية

- قضاء العمارة (ناحية كميت)
- قضاء علي الغربي (ناحية علي الشرقي)
- قضاء الميمونة (ناحية سيد احمد الرفاعي، ناحية الميمونة)
- قضاء قلعة صالح (ناحية العزيز)
- قضاء المجر الكبير (ناحية العدل، ناحية الخير)
- قضاء الكحلاء (ناحية المشرح، ناحية بني هاشم)

### الأنشطة الرئيسية

- النفط
- الزراعة
- تربية الماشية
- الصناعات الزراعية
- إنتاج السكر
- إنتاج الورق



## الموجز الاحصائي للمحافظة

## مؤشرات التجارة:

المؤشرات الاجمالية لنشاط الفنادق ومجمعات الايواء السياحي	
المؤشر	٢٠٢٠
عدد الفنادق ومجمعات الايواء السياحي	٩
عدد المشتغلين	٢٥
عدد النزلاء	١٥٥٣٥
عدد ليلي المبيت	٢٢٩٧٥
مجموع الإيرادات (مليون دينار)	٣١١

## مؤشرات الارقام القياسية

الأرقام القياسية لأسعار المستهلك	
القسم	٢٠٢١
الأغذية والمشروبات الغير كحولية	٩٩,٥
الملابس والاحذية	٩٠,٢
السكن ، المياه ، الكهرباء ، الغاز	٩٨,٩
التجهيزات والمعدات المنزلية والصيانة	١٠٥,١
الصحة	١٣٢,٢
النقل	١٠٥,٣
الاتصال	١٢٣,٣
الترفيه والثقافة	١١١,٧
التعليم	١٣٦,٤
المطاعم	١٠٢,١
السلع والخدمات المتنوعة	١١٢,٩
الرقم القياسي العام	١٠٢,٨

## الطلبة الموجودين في التعليم الجامعي والتقني للعام الدراسي ٢٠١٩/٢٠٢٠

عدد الطلبة	ذكور	اناث	مجموع
الكليات الحكومية	٥٨٤٣	٧٧٩٢	١٣٦٣٥
الكليات التقنية	٤٨	٤٣	٩١
المعاهد التقنية	٧٢٠	٥٦٩	١٢٨٩
الكليات الاهلية	٣٨٠٩	١٨٢٨	٣٦٣٧
المجموع الكلي	١٠٤٢٠	١٠٢٣٢	٢٠٦٥٢

## عدد دور الحضانة في القطاعين العام والخاص وعدد الأطفال الموجودين فيها والموظفين والعاملين الاخرين

دور الحضانة	الأطفال الموجودين	الموظفين	العاملين الاخرين
٥	١١٨	٢٣	٧



مؤشرات التعليم الابتدائي والثانوي للعام الدراسي ٢٠١٩/٢٠٢٠			
المؤشرات	التعليم الابتدائي	التعليم الثانوي	
عدد التلاميذ الموجودين	١٤١٣٤٠	٦٤١٩١	ذكور
	١٠٦٥٤٥	٤٧٣٩٦	إناث
	٢٤٧٨٨٥	١١١٥٨٧	المجموع
عدد أعضاء الهيئة التعليمية	٥١٣٨	٢٠٤٩	ذكور
	٧٤١٧	١٩٢٩	إناث
	١٢٥٥٥	٣٩٧٨	المجموع
عدد الشعب	٢٩١٢	١٢٦٦	ذكور
	٢٤١١	٩٢٩	إناث
	٢٠٥٣	١٦٥	مختلط
	٧٣٧٦	٢٣٦٠	المجموع
عدد المدارس	١٩٩	٩٤	ذكور
	١٧٧	٦٨	إناث
	٣٢٥	٢٧	مختلط
	٧٠١	١٨٩	المجموع

## مؤشرات زراعية

مؤشرات محاصيل (الشلب، القطن، الذرة الصفراء، البطاطا، زهرة الشمس) لسنة ٢٠٢١					
المؤشر	الشلب	القطن	الذرة الصفراء	البطاطا	زهرة الشمس
اجمالي المساحة	١٤٣	٠	٢٤١٨٥	٠	٥٩
الإنتاج (طن)	١٢٦	٠	١٤٣٧٧	٠	٣٦
متوسط الغلة	٨٨١,١	٠	٥٩٤,٥	٠	٦١٠,٢

مؤشرات محاصيل (الحنطة، الشعير) لسنة ٢٠٢١			
المؤشر	الحنطة	الشعير	
اجمالي المساحة المزروعة	٢٦٣٤٤٥	١١٨٦٣٦	
الإنتاج (طن)	١٧٤٥١٢	٣٩١١٢	
متوسط الغلة (كغم/دونم)	٦٦٢,٤	٣٢٩,٧	

كمية إنتاج التمور و متوسط الإنتاجية للنخلة المنتجة والتي في مرحلة الإنتاج لسنة ٢٠٢١		
الإنتاج (طن)	متوسط إنتاجية النخلة المنتجة فعلاً (كغم/نخلة)	متوسط إنتاجية النخلة في مرحلة الإنتاج (كغم/نخلة)
٩٩٣٧	٥٨,٣	٥٦,٨



## المؤشرات الاجتماعية

المؤشرات الاجتماعية	العام الدراسي ٢٠١٩/٢٠٢٠
<b>عدد المدارس الإجمالي حسب التفاصيل ادناه :</b>	
رياض الأطفال	٣٥ **
الابتدائي	٧٠١
الثانوي	١٨٩
المهني	١٤
معاهد الفنون الجميلة	-
<b>عدد الأبنية حسب المرحلة :</b>	
رياض الأطفال	٣٢ **
الابتدائي	٥٣٧
الثانوي	١١٦
المهني	٩
معاهد الفنون الجميلة	-
<b>عدد الطلبة حسب المرحلة :</b>	
رياض الأطفال	٩٢٢٨
الابتدائي	٢٤٧٨٨٥
الثانوي	٢٢٣٢١١
المهني	٢٤٧٠
معاهد الفنون الجميلة	-
<b>عدد أعضاء الهيئة التدريسية حسب المرحلة :</b>	
رياض الأطفال	٢٦٩
الابتدائي	١٢٥٥٥
الثانوي	٣٩٧٨
المهني	٢٧٨
معاهد الفنون الجميلة	-
<b>معدل الالتحاق الإجمالي حسب المرحلة</b>	
الابتدائي	١٠٤
الثانوي	٦٦
عدد الجامعات الحكومية (الأكاديمية)	١
عدد الطلبة بالكليات الحكومية (الأكاديمية)	١٣٦٣٥
عدد الكليات التقنية	١
عدد الطلبة بالكليات التقنية	٩١
عدد المعاهد التقنية	١
عدد الطلبة بالمعاهد التقنية	١٢٨٩
عدد الكليات الأهلية	٦
عدد الطلبة بالكليات الأهلية	٥٦٣٧

\*ملاحظة تشمل بيانات الابتدائي والثانوي (الحكومي، الأهلي، الديني)

\* رياض الأطفال بيانات (الحكومي، الأهلي)

المهني ومعاهد الفنون الجميلة تشمل بيانات الحكومي فقط.



## مؤشرات الاتصالات والبريد

المؤشر	٢٠٢٠
عدد البدالات	٧
عدد خطوط الهاتف الثابت	٦٥٠٠٠
عدد خطوط الهواتف النقالة للشركات (زين ، عراقنا	٨٨٩٠٢٢
عدد المكاتب البريدية	١٦
عدد الصناديق البريدية	١١٣٥

## المؤشرات الصحية

المؤشرات الصحية	٢٠٢٠
عدد المستشفيات الحكومية والأهلية	١٠
عدد المستشفيات الحكومية	٩
عدد المستشفيات الاهلية	١
عدد الاسرة المهيئة للرقود الحكومية والأهلية	١٣٠١
عدد الاسرة المهنية للرقود في المستشفيات الحكومية	١٢٠١
نسبة اشغال الاسرة في المستشفيات الحكومية %	٤٢,٦
عدد الأطباء	٧٧٦
عدد أطباء الاسنان	١١٥
عدد الصيدلة	٢١٢
عدد مراكز الرعاية الصحية الأولية	٧٩
نسبة الاسرة الكلية لكل ١٠٠٠ نسمة	١,٤
طبيب لكل ١٠٠٠ سرير من السكان	٦,٦٢
طبيب اسنان لكل ١٠٠٠ سرير من السكان	٠,٩٨
صيدلي لكل ١٠٠٠ سرير من السكان	١,٨

المصدر / التقرير الاحصائي السنوي / وزارة الصحة / البيئة ٢٠٢٠



## مؤشرات المنشآت الصناعية الكبيرة

المؤشرات	٢٠٢٠
عدد المنشآت الصناعية	٦٩
عدد المشتغلين بأجر	٤٢٤٩
عدد المشتغلين بلا اجر	٦
مجموع الأجور والمزايا (مليون دينار)	٣٨٠٦٧
اجمالي قيمة الإنتاج (مليون دينار)	١٧٩٥٢١
مجموع قيمة المستلزمات (مليون دينار)	٨٠٨٠٣
قيمة المبيعات (مليون دينار)	١٨٢٣١٦

مؤشرات المنشآت الصناعية الكبيرة حسب القطاع لسنة ٢٠٢٠			
المؤشرات	عام	مختلط	خاص
عدد المنشآت الصناعية	١	٠	٦٨
مجموع الأجور والمزايا	١٤٩٢٨	٠	٢٣١٣٩
اجمالي قيمة الإنتاج	٦٩٨٧٥	٠	١٠٩٦٤٦
مجموع قيمة المستلزمات	٤١٧٣٦	٠	٣٩٠٦٧

## مؤشرات المنشآت الصناعية الصغيرة ٢٠٢٠

المؤشرات	
عدد المنشآت الصغيرة	١١٦٤
عدد المشتغلين بأجر	١٠٨٠
عدد المشتغلين بلا اجر	٢١٨٤
مجموع الأجور والمزايا (مليون دينار)	٤٠٣٠
مجموع قيمة الإنتاج (مليون دينار)	٩٩٩٩٦
قيمة مستلزمات الإنتاج (مليون دينار)	٣٩٣٤٣



المصدر: وزارة التخطيط / الجهاز المركزي للإحصاء



## محافظة البصرة

### نبذة تاريخية



البصرة ثالث أكبر مدينة في العراق من حيث عدد السكان وتعتبر عاصمة العراق الاقتصادية، وميناء العراق الوحيد المطل على الخليج العربي ومنفذه البحري الرئيسي، للبصرة أسماء كثيرة أخرى سميت بها وذكرت في العديد من الكتب وبعد بنائها سميت بأسماء كثيرة منها أم العراق، خزانة العرب، البصرة العظمى، البصرة الزاهرة، ثغر العراق الباسم، الفيحاء، قبة العلم.

### الموقع

تقع في أقصى جنوب العراق على الضفة الغربية لشط العرب وهو المعبر المائي الذي يتكون من التقاء نهري دجلة والفرات في القرنة على بعد ١١٠ كم شمال مدينة الفاو، تبعد محافظة البصرة قرابة الـ ٥٥ كيلومترا عن الخليج العربي و٥٤٥ كم عن مدينة بغداد، لها حدود دولية مع كل من المملكة العربية السعودية والكويت جنوباً وجمهورية إيران الإسلامية شرقاً، والحدود المحلية لمحافظة البصرة تشترك مع كل من محافظتي ذي قار وميسان شمالاً، ومحافظة المثنى غرباً. وتعتبر البصرة ميناء العراق الأوحده ومنفذه البحري الرئيسي.

أما موقعها الجغرافي فهي تقع في الزاوية الجنوبية الشرقية من العراق ولهذا الموقع أثره في جعل المحافظة ضمن الامتداد الصحراوي الكبير في قارتي آسيا وأفريقيا وبالتالي سيادة المناخ الجاف. والبصرة في موقعها الجغرافي هذا ترتبط مع بقية محافظات العراق بطرق معبدة تتباين أطوالها حسب القرب والبعد عنها.

**المساحة:** تبلغ مساحة المحافظة بحدود ١٩,٠٧٠ كم<sup>٢</sup>





## المدن الرئيسية:

- قضاء البصرة (ناحية الهارثة)
- قضاء ابي الخصيب
- قضاء الزبير (ناحية سفوان ، ناحية ام قصر)
- قضاء القرنة (ناحية الدير ، ناحية الثغر)
- قضاء الفاو
- قضاء شط العرب (ناحية النشوة)
- قضاء المدينة (ناحية عز الدين سليم ، ناحية طلحة)



## الأنشطة الرئيسية:

- النفط والغاز
- الشحن البحري والسكك الحديدية
- الزراعة
- الصناعات الغذائية
- الصناعات الثقيلة مثل الحديد والصلب والأسمدة والبتر وكيمياويات
- مصائد الأسماك

## لمحة عن اقتصاد المحافظة

تُعدُّ هذه المحافظة من المحافظات المهمة في العراق فهي تزخر بحقول النفط الغنية ومنها حقل الرميلة وحقول الشعبية وحقل غرب القرنة وحقول مجنون، وبحكم موقعها حيث تقع في سهول وادي الرافدين فأنها تُعدُّ من المراكز الرئيسية لزراعة

الرز، الشعير، الحنطة، الدخن، كما تشتهر بتربية الماشية، وتقع المحافظة على أرض متباينة التضاريس بين سهل وهضاب وصحراء. وتُعدُّ أيضاً من المحافظات السياحية نظراً لما تحتويه من آثار وأضرحة دينية.



## الموجز الاحصائي للمحافظة

## مؤشرات التجارة

المؤشرات الاجمالية لنشاط الفنادق ومجمعات الايواء السياحي	
المؤشر	٢٠٢٠
عدد الفنادق ومجمعات الايواء السياحي	٤٩
عدد المشتغلين	٣١٥
عدد النزلاء	٨٨٨٨٧
عدد ليلي المبيت	١٦٥٧٦٤
مجموع الإيرادات (مليون دينار)	٥٩٢٠

## مؤشرات الارقام القياسية

الأرقام القياسية لأسعار المستهلك	
القسم	٢٠٢١
الأغذية والمشروبات الغير كحولية	٩٦,٥
الملابس والاحذية	١٠٦,٤
السكن ، المياه ، الكهرباء ، الغاز	١٢٨,١
التجهيزات والمعدات المنزلية والصيانة	١٠٢,٢
الصحة	١٢٩,٥
النقل	١٠٨,٢
الاتصال	١١٥,٢
الترفيه والثقافة	١١٠,٥
التعليم	١٧٦,٠
المطاعم	١٠٩,٩
السلع والخدمات المتنوعة	١٤٣,٣
الرقم القياسي العام	١١٢,٣

## الطلبة الموجودين في التعليم الجامعي والتقني للعام الدراسي ٢٠٢٠/٢٠١٩

عدد الطلبة	ذكور	اناث	مجموع
الكليات الحكومية	١٩٠٨٧	٢٦٦٣١	٤٥٧١٨
الكليات التقنية	١٦٦٠	١٩٠٥	٣٥٦٥
المعاهد التقنية	٤٣٣٠	٢٤٨٣	٦٨١٣
الكليات الاهلية	٥٨١٢	٢٣٤٠	٨١٥٢
المجموع الكلي	٣٠٨٨٩	٣٣٣٥٩	٦٤٢٤٨

## عدد دور الحضانة في القطاعين العام والخاص وعدد الأطفال الموجودين فيها والموظفين والعاملين الاخرين

دور الحضانة	الأطفال الموجودين	الموظفين	العاملين الاخرين
33	1163	176	46



مؤشرات التعليم الابتدائي والثانوي للعام الدراسي ٢٠١٩/٢٠٢٠			
المؤشرات	التعليم الابتدائي	التعليم الثانوي	
عدد التلاميذ الموجودين	316315	166288	ذكور
	299799	148873	اناث
	616114	315161	المجموع
عدد أعضاء الهيئة التعليمية	6130	7236	ذكور
	17951	10165	اناث
	24081	17401	المجموع
عدد الشعب	6470	4502	ذكور
	5698	4792	اناث
	3826	138	مختلط
	15994	9432	المجموع
عدد المدارس	501	475	ذكور
	404	338	اناث
	581	50	مختلط
	1486	863	المجموع

## مؤشرات زراعية

مؤشرات محاصيل (الشلب، القطن، الذرة الصفراء، البطاطا، زهرة الشمس) لسنة ٢٠٢١					
المؤشر	الشلب	القطن	الذرة الصفراء	البطاطا	زهرة الشمس
اجمالي المساحة	٠	٠	١٢٥٤	٠	٠
الإنتاج (طن)	٠	٠	٣٢٥	٠	٠
متوسط الغلة	٠	٠	٢٥٩,٢	٠	٠

مؤشرات محاصيل (الحنطة، الشعير) لسنة ٢٠٢١			
المؤشر	الحنطة	الشعير	
اجمالي المساحة المزروعة	٤٣٣٢٧	١٧٠٢	
الإنتاج (طن)	٢٨٤٢٢	٠	
متوسط الغلة (كغم/دونم)	٦٥٦	٠	

كمية انتاج التمور ومتوسط الإنتاجية للنخلة المنتجة والتي في مرحلة الإنتاج لسنة ٢٠٢١		
الإنتاج (طن)	متوسط إنتاجية النخلة المنتجة	متوسط إنتاجية النخلة في مرحلة
٤٢٧٦٤	٥٢,٩	٤٩,٢

## المؤشرات الاجتماعية

المؤشرات الاجتماعية		العالم الدراسي ٢٠١٩/٢٠٢٠
عدد المدارس الإجمالي حسب التفاصيل ادناه:		
رياض الأطفال	١٤٦	
الابتدائي	١٤٨٦	
الثانوي	٨٦٣	



١٩	المهني
٢	معاهد الفنون الجميلة
<b>عدد الأبنية حسب المرحلة :</b>	
١٤١	رياض الأطفال
٩٩٦	الابتدائي
٤١٥	الثانوي
١٥	المهني
٢	معاهد الفنون الجميلة
<b>عدد الطلبة حسب المرحلة :</b>	
٢٥٧٣١	رياض الأطفال
٦١٦١١٤	الابتدائي
٣١٥١٦١	الثانوي
٥١٤٣	المهني
٦٨١	معاهد الفنون الجميلة
<b>عدد أعضاء الهيئة التدريسية حسب المرحلة :</b>	
٨٨٢	رياض الأطفال
٢٤٠٨١	الابتدائي
١٧٤٠١	الثانوي
٩٢٦	المهني
١٢٣	معاهد الفنون الجميلة
<b>معدل الالتحاق الإجمالي حسب المرحلة</b>	
١٠٣	الابتدائي
٨١	الثانوي
٢	عدد الجامعات الحكومية (الأكاديمية)
٤٥٧١٨	عدد الطلبة بالكليات الحكومية (الأكاديمية)
٣	عدد الكليات التقنية
٣٥٦٥	عدد الطلبة بالكليات التقنية
٢	عدد المعاهد التقنية
٦٨١٣	عدد الطلبة بالمعاهد التقنية
٤	عدد الكليات الأهلية
٨١٥٢	عدد الطلبة بالكليات الأهلية

\* ملاحظة تشمل بيانات الابتدائي والثانوي (الحكومي ، الأهلي ، الديني)

\* رياض الأطفال بيانات (الحكومي ، الأهلي)

\* المهني ومعاهد الفنون الجميلة تشمل بيانات الحكومي فقط .



## مؤشرات الاتصالات والبريد

المؤشر	٢٠٢٠
عدد البدالات	٢٦
عدد خطوط الهاتف الثابت	١٥٥٥٠٠
عدد خطوط الهواتف النقالة للشركات (زين ، عراقنا	٢٦٢٤٩٠١
عدد المكاتب البريدية	٢٢
عدد الصناديق البريدية	٥٥٩٧

## المؤشرات الصحية

المؤشرات الصحية	٢٠٢٠
عدد المستشفيات الحكومية والأهلية	٢١
عدد المستشفيات الحكومية	١٤
عدد المستشفيات الاهلية	٧
عدد الاسرة المهيأة للرقود الحكومية والأهلية	٣٦٠٥
عدد الاسر المهيأة للرقود في المستشفيات الحكومية	٣٣٢٣
نسبة اشغال الاسرة في المستشفيات الحكومية %	٥٣,٨
عدد الأطباء	٢٥١٣
عدد أطباء الاسنان	٥٢٥
عدد الصيادلة	٧١٨
عدد مراكز الرعاية الصحية الأولية	١٣٥
نسبة الاسرة الكلية لكل ١٠٠٠ نسمة	١,٤
طبيب لكل ١٠٠٠ سرير من السكان	٨,٢٠
طبيب اسنان لكل ١٠٠٠ سرير من السكان	١,٧١
صيدلي لكل ١٠٠٠ سرير من السكان	٢,٣

المصدر / التقرير الاحصائي السنوي / وزارة الصحة / البيئة ٢٠٢٠

## مؤشرات المنشآت الصناعية

## مؤشرات المنشآت الصناعية الكبيرة

المؤشرات	٢٠٢٠
عدد المنشآت الصناعية	35
عدد المشتغلين باجر	10420
عدد المشتغلين بلا اجر	0
مجموع الأجور والمزايا (مليون دينار)	203103
اجمالي قيمة الإنتاج (مليون دينار)	1684966
مجموع قيمة المستلزمات (مليون دينار)	629701
قيمة المبيعات (مليون دينار)	1422969

## مؤشرات المنشآت الصناعية الكبيرة حسب القطاع لسنة ٢٠٢٠

المؤشرات	عام	مختلط	خاص
عدد المنشآت الصناعية	6	0	29
مجموع الأجور والمزايا	193589	0	9514
اجمالي قيمة الإنتاج	1616757	0	68208
مجموع قيمة المستلزمات	595019	0	34682



مؤشرات المنشآت الصناعية الصغيرة ٢٠٢٠	
المؤشرات	
٢٢٠٣	عدد المنشآت الصغيرة
٤٥٣٦	عدد المشتغلين بأجر
٢٨٤٢	عدد المشتغلين بلا اجر
٣١٠٢٤	مجموع الأجور والمزايا (مليون دينار)
١٧٥٢٣٦	مجموع قيمة الإنتاج (مليون دينار)
٨٤٥٢٠	قيمة مستلزمات الإنتاج (مليون دينار)

مؤشرات المنشآت الصناعية المتوسطة 2020	
المؤشرات	
٢٠	عدد المنشآت المتوسطة
٢٧٢	عدد المشتغلين بأجر
٠	عدد المشتغلين بلا اجر
١٨٨١	مجموع الأجور والمزايا (مليون دينار)
١٨٤٢١	مجموع قيمة الإنتاج (مليون دينار)
١١٤٠٩	قيمة مستلزمات الإنتاج (مليون دينار)
١٨٤٢١	قيمة المبيعات (مليون دينار)

المصدر: وزارة التخطيط / الجهاز المركزي للإحصاء



## المناطق الاستثمارية في العراق

### • المناطق الاستثمارية في العراق



بدأت الهيئة الوطنية للاستثمار برنامجاً لاعداد آلية ونظام إنشاء المناطق الاستثمارية الكبرى إستنادا الى نص المادة (٩/سابعاً) من قانون الاستثمار رقم ١٣ لسنة ٢٠٠٦ المعدل.

فقد قامت الهيئة الوطنية للاستثمار بصياغة إستراتيجية للمناطق الاستثمارية في العراق بالتعاون مع برنامج الاستثمار في الشرق الاوسط وشمال أفريقيا لمنظمة التعاون الاقتصادي والتنمية وتحديد الشروط والايوضاع التي تحقق جدوى الاستثمار في هذه المناطق .

والان بصدد استكمال المتطلبات لتنفيذ عدد من المناطق الاستثمارية الكبرى وهي:

- المنطقة الاستثمارية في محافظة البصرة / منطقة ميناء الفاو الكبير بمساحة ٢٤٠٠ هكتار تختص هذه المنطقة بالصناعات البتروكيمياوية (مجمع للبتروكيمياويات بالاضافة الى محطة كهرباء ومصفاة تكرير النفط) .
- المنطقة الاستثمارية في محافظة بابل / منطقة حطين بمساحة تصل الى ٦٠٠٠ دونم ومتخصصة بالصناعات الهندسية الثقيلة والمتوسطة وتتوفر في الموقع العديد من الابنية والخدمات.
- المنطقة الاستثمارية في محافظة بغداد / قرب المطار الدولي ومتخصصة في قطاعات اقتصادية متنوعة (سكنية ، ترفيهية، خدمية ، تعليمية ، معارض، ....) والانشطة الاجتماعية.
- المنطقة الاستثمارية في منطقة الفرات الاوسط (بين محافظتي النجف الاشرف ومحافظة كربلاء المقدسة) متخصصة بالصناعات الزراعية كالالبان ومشتقاتها وتعبئة الفواكه والخضر واللحوم والصناعات الغذائية .
- المنطقة الاستثمارية في محافظة نينوى الموقع المقترح على شركة الكندي أو موقع شركة جابر بن حيان ومتخصصة في صناعات هندسية دقيقة و انتاج معدات ومنظومات متكاملة هندسية لمشاريع متوسطة وصغيرة .
- المنطقة الاستثمارية في محافظة ديالى / مخيم العراق الجديد / سياحي (متعدد الاغراض).
- المنطقة الاستثمارية في محافظة الانبار / لصناعة المواد الانشائية ومعامل الزجاج .



### أ- ان اهمية اقامة المناطق الاستثمارية في العراق تأتي من خلال:

- تمثل انطلاقة حقيقية لعمل الشركات الاجنبية في العراق ولتكنولوجيا متقدمة .
- توفر امكانية اكبر لمراقبة التزام الشركات العاملة فيها بكل الضوابط التي فرضتها القوانين العراقية كشروط البيئة وانظمة العمل وغير ذلك من خلال الادارة المسؤولة عن المنطقة الاستثمارية سواء كانت عراقية بحتة ام مع شريك اجنبي.
- خلق تجمعات اقتصادية جديدة تتمتع ببنية تحتية متطورة مستقلة الى حد كبير عن البنى التحتية الموجودة حاليا في المدن وذلك لكونها متهالكة وضعيفة الجدوى فضلا عن ان المشاريع الجديدة في اعتمادها على بعض الخدمات الموجودة حاليا ستؤدي الى اضعاف تلك الخدمات كالطاقة الكهربائية وبالتالي فان المناطق الاستثمارية تمثل بيئة اكثر جذبا لتوافر الخدمات والبنى التحتية فيها.
- تقليل الاجراءات البيروقراطية والروتين فضلا عن تجاوز التأخير الحاصل في بعض الهيئات نتيجة تأخر الموافقات القطاعية وعدم وضوح الصلاحيات بين بعض المؤسسات.
- ان تطبيق هذا النموذج سيقبل بقدر كبير الاعتماد على تخصيصات الموازنة الاستثمارية لإقامة هذه المناطق حيث سيتولى القطاع الخاص سواء كان محليا ام اجنبيا إقامتها.
- ان العراق يتبنى نهج الاقتصاد الحر وبالتالي فان فسخ المجال لمبادرات القطاع الخاص الوطني والاجنبي هو التوجه الذي ينبغي تشجيعه في الوقت الحاضر.

### ب- مزايا انشاء المناطق الاستثمارية :

١. تشجيع قيام الصناعات الكبيرة والمتوسطة داخل مكان محدد وتحقيق نمو سريع لها .
٢. توسيع وزيادة فرص العمل وبالتالي تقليل البطالة وتدريب الموارد البشرية ورفع كفاءتها.
٣. خلق القدرة التنافسية وتنميتها فيما بين منتجات المصانع المقامة في المدينة مع بعضها من جهة وبينها وبين البضائع المستوردة المماثلة من جهة أخرى .
٤. نقل واستخدام وتوطين التقنيات الحديثة .
٥. منح المشاريع الداخلة في هذه المناطق امتيازات وفقا لقانون الاستثمار ونظام المناطق الاستثمارية الآمنة الذي تعمل الهيئة على انجازه وفقا للطرق التشريعية .
٦. تنمية رؤوس الاموال المحلية وجذب رؤوس الاموال الاجنبية.
٧. تحقيق الترابط بين القطاعات المختلفة .
٨. تقليل تكاليف انشاء المشاريع وتشغيلها وصيانتها وتطويرها.

### ج- دور المناطق الاستثمارية في التنمية الاقتصادية والحضرية :



تلعب هذه المناطق دورا مهما في التنمية الاقتصادية والحضرية يتمثل بما يأتي :

١. تخفيف الكثافة السكانية في المدن الكبيرة مما يؤدي الى تخفيف الضغط على طرق المواصلات والسكن والطاقة .
٢. حماية المناطق السكنية من مزار التلوث وبالتالي تلافي التأثير الناتج عن مخلفات الصناعة على البيئة .
٣. إستحداث مناطق جديدة ومتطورة من النواحي الثقافية والاجتماعية وخاصة في الأفضية والنواحي التي تقام فيها المناطق الاستثمارية علاوة على قيامها برفع المستوى المعاشي لأبنائها ورفع القاعدة الاقتصادية والإنتاجية والوظيفية .
٤. توفير الخدمات الخاصة للعاملين في هذه المناطق وبمعدلات مناسبة.




## • المناطق الحرة في العراق •

أولاً: المنطقة الحرة في خور الزبير			
عائدية الارض	المزايا والخصائص	القطعة والمقاطعة	المساحة
أولاً : المنطقة الحرة التوسعية في خور الزبير			
وزارة المالية / الهيئة العامة للمناطق الحرة	تتوفر فيها شبكة خطوط كهرباء ومجاورة لميناء خور الزبير وتبعد عن ميناء ام قصر بمسافة (٢٥) كم وعن منفذ صفوان الحدودي بمسافة ٥٥ كم بطرق معبدة	٨/١٣ م ٤٤ هيلة و ٣/١ و ٢/٢ م ١/٣ م ٢٠ شعوان	(٨١٤٥ دونم) مابيساوي ٢٠,٣٦٤,٢٠٠ م <sup>٢</sup>
ثانياً: المنطقة الحرة في القائم			
عائدية الارض	المزايا والخصائص	القطعة والمقاطعة	المساحة
-	جميع الارض مخصصة لاغراض المناطق الحرة وهي ملاصقة لمنفذ القائم الحدودي على الحدود مع سوريا وقريبة من مصادر الماء والكهرباء وتقع قريبا من مركز قضاء القائم ، ويربط طريق معبد بين المنطقة الحرة وحقل عكاز الغازي بمسافة بحدود (٢٥) كم	٧٥٣٣/١٣٣ م ٢١ ديوم المانعي	(١٧٣) دونم مابيساوي ٤٣٠,٠٠٠ م <sup>٢</sup>
ثالثاً: المنطقة الحرة في القائم / عكاشات			
عائدية الارض	المزايا والخصائص	القطعة والمقاطعة	المساحة
-	تقع على مسار الطريق الرابط مابين منفذ القائم ومنفذي الوليد وطريبيل تبعد عن منفذ القائم الحدودي ٢٠ كم والطريق الرابط بينهما طريق معبد بالاضافة الى موقعها الاستراتيجي القريب لمنجم ومعمل الفوسفات في عكاشات القريب لحقل عكاز الغازي.	٧٥٣٠/١٣٣ م ٥/١١ و ٢١ م ديوم المانعي	(٢٦٤٤) دونم مابيساوي ٦,٦١٢,٥٠٠ م <sup>٢</sup>
رابعاً : المنطقة الحرة التوسعية في نينوى			
عائدية الارض	المزايا والخصائص	القطعة والمقاطعة	المساحة
-	تقع المنطقة الحرة التوسعية في ناحية فليل في محافظة نينوى وتقع شمال المحافظة على بعد ٢٠ كم منها على الطريق الرابط بين محافظة نينوى ومحافظة دهوك وتبعد عن منفذ ربيعة ١٢٠ كم وعن منفذ ابراهيم الخليل ١٨٠ كم ، وتتميز بموقع استراتيجي بين العراق والدول المجاورة ، وقد شهدت السنوات الاخيرة زيادة كبيرة في حجم التبادل التجاري بين العراق وتركيا مما يؤهلها لتكون منفذ حيوي للبلاد	(١٧ قولقاي / خراب كرج) و (١٨ قولقاي / طاز ميري) و (٢١ قولقاي / خراب كرج) و (١٩ حميدات/ تل كعوب)	٢ م ٤,٢٠٤,٩٨٠

# ملخص القطاعات

<http://www.Oil.gov.iq>  
<http://www.Moelc.gov.iq>  
<http://www.Moc.gov.iq>  
<http://www.Moh.gov.iq>  
<http://www.Imariskan.gov.iq>  
<http://www.Moch.gov.iq>  
<http://www.Motrans.gov.iq>  
<http://www.Motransport.gov.iq>  
<http://www.Industry.gov.iq>  
<http://www.tourism.gov.iq>  
<http://www.Mohesr.gov.iq>  
<http://www.Mot.gov.iq>  
<http://www.Moys.gov.iq>  
<http://www.Zeraa.gov.iq>

١. قطاع النفط والغاز
٢. قطاع الكهرباء
٣. قطاع الاتصالات
٤. قطاع الصحة
٥. قطاع الإسكان
٦. قطاع النقل
٧. قطاع الصناعة والمعادن
٨. قطاع السياحة
٩. قطاع التربية والتعليم
١٠. قطاع الخدمات
١١. قطاع الشباب والرياضة
١٢. قطاع الزراعة



## ١. قطاع النفط والغاز



يمتلك العراق احتياطات كبيرة من النفط والغاز وهما من المصادر الواعدة من موارد الهيدروكربونات في العالم التي لا تزال غير مطورة بشكل كبير بعد عقود من قلة الاستثمارات بسبب الحروب والعقوبات الاقتصادية. إن أهمية النفط لا تقتصر على دوره في تنمية العراق بل يتعدى ذلك إلى الدور الذي يمكن أن يلعبه على مستوى سوق

النفط العالمية بحكم الاحتياطات النفطية التي يتمتع بها ويمكن تعزيزها مستقبلاً لكونه أكثر بلدًا يستجيب لتطور الطلب على الطاقة حيث يتوقع خلال العقد القادم أن يكون العراق المصدر الثاني للنفط الخام عالمياً حيث يسهم هذا القطاع في الناتج المحلي الإجمالي والأسعار الثابتة بنسبة ما يقارب (٥٨%) خلال عام ٢٠٢٠ حسب ما تضمنته خطة التنمية الوطنية ويبحث العراق عن استثمارات وخبرة دولية للمساعدة في تطوير قطاعات النفط والغاز والتي أدت إلى إطلاق مفاوضات جولات التراخيص النفطية مما جعل العراق يبدأ مسيرة جديدة في تاريخ الاستثمار في هذا الجانب. وقد أعلنت وزارة النفط خطط طموحة لرفع إنتاج وصادرات النفط على مدى العقد الحالي بالاعتماد على الاستثمار الأجنبي كوسيلة رئيسة لتحقيق هذا الإنتاج المتزايد، كما أن الطريق الرئيس للمستثمرين الذين يسعون لدخول سوق النفط والغاز العراقي ينمو عبر جولات التراخيص النفطية التي تعلنها الوزارة.

ومن جانب آخر، فإنه ومن المرجح أن تستمر صناعة النفط والغاز في جذب مستويات كبيرة من النشاط التجاري الأجنبي في المستقبل القريب إذ لا يزال العراق يمتلك حقول واسعة غير مستخرجة من النفط والغاز، والتي تتطلب استثمارات كبيرة لتنميتها.

### النفط :

هناك ١٤٦,٩ مليار برميل من الاحتياطات المثبتة في العراق مكتشفة في ٧١ حقل منها ٢٧ حقل فقط طورت بشكل حقيقي وان ما يقارب من ٧٥% من الاحتياطات الثابتة متركزة في عدة حقول كبيرة في الجنوب الشرقي من البلاد قرب الحدود العراقية مع الكويت وإيران مع ٢٠% إضافية واقعة في الجزء الشمالي قرب كركوك .

### الغاز:

العراق غني بالغاز الطبيعي بنسبة ( ١٣٢,٩ ) تريليون قدم مكعب من الاحتياطات المثبتة .



## خطوط أنابيب توزيع وتصدير النفط والغاز



تتوفر بنى تحتية واسعة من خطوط الأنابيب بطول أكثر من (٤٣٥٠ ميل) وهناك ثلاثة خطوط أنابيب رئيسة تربط العراق بالمملكة العربية السعودية وتركيا وسوريا والرابع يمتد داخليا يسمى بالخط الاستراتيجي الذي يمتد من البصرة جنوباً الى كركوك شمالاً حيث يصدر ثلاثة أرباع الإنتاج اليومي تقريباً من ميناء نفط البصرة في الجنوب والمتبقي عبر خط الأنابيب الشمالي الممتد من كركوك الى ميناء جيهان التركي.

### الإنتاج والتوزيع والتصدير



في الوقت الذي يطور العراق بنيته التحتية ويتجه نحو توسيع نطاق العمليات الإنتاجية في المجال النفطي والسعي الى الاستثمار في مجال الإنتاج والتوزيع والتصدير في قطاع النفط للارتقاء بواقع الأداء للقطاع المذكور كما إنَّ هذا التوجه سيدفع من

ناحية أخرى إلى توجيه الاستثمارات نحو مجالات أخرى مطلوبة على طول أنابيب التصدير وخصوصاً في ميناء البصرة وأنابيب التصدير من كركوك إلى ميناء جيهان التركي ، إن الاحتياجات في الجنوب واسعة وتشمل خطوط أنابيب جديدة لربط المنتجات من آبار النفط إلى المصافي وإنشاء مرافق خزن وتوسيع الميناء. وهناك الكثير من الدراسات لتطوير البنى التحتية للسماح للعراق بان يصبح مرة أخرى مُصدراً للغاز الطبيعي الأمر الذي يتطلب إنشاء بنى تحتية أوسع للغاز من اجل أن يتمكن العراق من ضخ الغاز إلى خط أنابيب يصل إلى تركيا ليغذي الأسواق الأوروبية.



## الفرص الاستثمارية في قطاع النفط والغاز

أعلنت وزارة النفط خطاً طموحاً لرفع إنتاج وصادرات النفط على مدى السنوات القادمة بالاعتماد على المشاركة والاستثمارات المباشرة كوسيلة رئيسة لتحقيق هذا الهدف من خلال جولات التراخيص النفطية التي تعلنها الوزارة.

### ١. المشاريع الاستثمارية في قطاع المصافي والنفط والغاز\*

ت	المصافي	الموقع	الطاقة التصميمية (الف برميل / يوم)	اسلوب الاستثمار
١.	مصفي ميسان الاستثماري	ميسان	١٥٠	BOO or BOOT
٢.	مشروع مصفي القيارة الاستثماري	نينوى	٧٠	BOO or BOOT
٣.	مشروع هدرجة النفط الأسود الاستثماري	البصرة	٣٠	BOO or BOOT
٤.	مشروع مصفي الناصرية الاستثماري	ذي قار	١٥٠	-
٥.	مشروع مصفي الكوت الاستثماري	واسط	١٠٠	-
٦.	مشروع مصفي السماوة الاستثماري	المنثى	٧٠	-

\* المصدر / وزارة النفط / دائرة الدراسات والتخطيط والمتابعة حسب كتابهم المرقم ٥١٣٥ والمؤرخ في ٢٠٢٣/٢/٢٧



## ٢- قطاع الكهرباء



تعد الطاقة الكهربائية احدى دعائم تحقيق برامج التنمية الاقتصادية والاجتماعية في جميع البلدان، وان تطور القطاعات الاقتصادية يعتمد بصورة اساسية على تطوير خدمة الكهرباء.

وتدخل المنظومة الكهربائية في صلب عملية التنمية فهي من اهم القطاعات التي تركز عليها جميع

القطاعات الصناعية والطبية والعلمية والتعليمية وغيرها.

ويشهد العراق ازمة في خدمة الكهرباء وذلك بسبب الخلل الحاصل بين العرض والطلب حيث ان ما يتم تقديمه من طاقة كهربائية لا يتلاءم مع الطلب المتزايد على هذه الخدمة والذي يتأثر بعدة عوامل.

ولعل أبرز مشاكل إنتاج الطاقة الكهربائية هي اعتماد مصدر واحد لتوليد الكهرباء وهو الوقود في حين بدأت الدول الأخرى تلجأ الى حلول بديلة ومستدامة لمضاعفة إنتاج الطاقة الكهربائية وسد النقص الحاصل في هذه الخدمة وخاصة في مجال الطاقة النفطية. وينتج عن سوء خدمات محطات توليد الطاقة الكهربائية العديد من المشاكل منها المشاكل البيئية المتمثلة بالتلوث ومشاكل الانتاج المتمثلة ببعد مصادر الوقود وهو ماله أثر كبير في كميات الانتاج فضلاً عن مشاكل التوزيع والتي تتمثل في شبكة توزيع الكهرباء التي ادت الى هدر قدر كبير من الطاقة الى حين أن تصل الى المستهلك.



## الفرص الاستثمارية المتاحة في قطاع الكهرباء\*

### مشاريع استثمار الطاقة الشمسية

ت	المحافظة	اسم الموقع	السعة MW	المساحة (دونم)	العائدية
١.	البصرة	السيية	١٠٠	٨٠٠	وزارة المالية
٢.	البصرة	ارطاي	١٠٠	٨٨٠٠	وزارة المالية
٣.	ذي قار	اور	٣٠٠	٢٦١٥	وزارة المالية
٤.	ذي قار	سيد دخيل	٣٠	٢٥٠	وزارة المالية
٥.	المنى	ساوه (١)	٣٠	٢٥٠	وزارة المالية
٦.	المنى	ساوه (٢)	٥٠	٤٠٠	وزارة المالية
٧.	المنى	الخضر	٥٠	٤٠٠	وزارة المالية
٨.	المنى	السماوة	٧٥٠	٨٠٠	وزارة المالية

\* المصدر: وزارة الكهرباء / دائرة الاستثمارات والعقود حسب كتابهم المرقم ١١٣٧٥ في ٢٠٢٣/٢/٢٢





### ٣- قطاع الاتصالات



شهد قطاع الاتصالات (الاسلكية واللاسلكية) في السنوات الأخيرة نمواً جوهرياً في الاستثمار الأجنبي المباشر، خصوصاً في تقنيات الهاتف النقال والإنترنت، ويعزى هذا بدرجة كبيرة إلى وجود جهاز تنظيمي مستقل وانفتاح متجدد على الشركات الأجنبية. وإنّ أحد التطورات المهمة في قطاع

الاتصالات في العراق كان تطوير شبكات الاتصال السلكي واللاسلكي المحلي إذ إن شبكات الاتصال اللاسلكي تملك إمكانية كبيرة لتغيير سوق الخطوط الأرضية في العراق فهذه الشبكات تقدم كلاً من خدمات الهاتف الأرضي القديمة إلى جانب خدمة الإنترنت ذات نطاق التردد العريض إلى زبائن قطاع الاتصالات دون الاضطرار إلى تمديد الكابلات عبر مناطق المدينة المأهولة.

تعاقبت الحكومة العراقية في عام ٢٠٠٦ مع شركات مختلفة من القطاع الخاص لتقديم شبكات الاتصال السلكي التي تقدم خدمتي الصوت وإرسال البيانات معاً، كما منحت هيئة الاتصالات والإعلام في نفس العام ثلاثة تراخيص وطنية وثلاثة تراخيص إقليمية من أجل تقديم خدمات الاتصال اللاسلكي المحلي، التراخيص الثلاثة على الصعيد الوطني يمكن أن تدوم عشر سنوات مع إمكانية تمديد لفترة تصل إلى خمس سنوات في حين أن التراخيص على صعيد الإقليم يمكن أن تدوم ثماني سنوات.


بالإضافة إلى ذلك، ظل السوق مفتوحاً للشركات الأجنبية لزيادة المنافسة المحلية وتنافسية الأسعار، حيث إنّ هناك أكثر من ثلاث شركات رئيسة عاملة في مجال الهاتف النقال في البلاد حالياً.



بعد قطاع الاتصالات واحداً من القطاعات الناجحة فيما يخص العراق في فترة ما بعد عام ٢٠٠٣. ومع وجود وضع أمني أكثر استقراراً وقوانين أفضل وسوق متحرر بالكامل تكون الأوضاع مناسبة أكثر لاجتذاب المزيد من الاستثمارات لكل من المستثمرين المحليين والأجانب.



## الفرص الاستثمارية في قطاع الاتصالات



١. الاستثمار في البنى التحتية لوزارة

الاتصالات وانشاء شراكة استراتيجية مع الشركة العالمية التي ستفوز بالرخصة الرابعة بتقنية الجيل الرابع 4G ، من خلال تمكينها من كامل البنى التحتية للشركة العامة للاتصالات والمعلوماتية

سواء شبكة الالياف الضوئية او الابراج او

المواقع للاستفادة منها في نشر خدمة الجيل الرابع مع اعطائه الحق لتطوير تلك الشبكات وتوسيعها بما يتلائم مع متطلبات الخدمات المقدمة وبما يضمن تقديم مستوى خدمة (SLA) وفقاً للمقاييس العالمية ، الامر الذي سيسهم في سرعة تنفيذ المشروع وتقليل تكاليف انشائه.

٢. الاستثمار في الكابل الضوئي الممتد من الشمال إلى الجنوب لتقديم خدمات الاتصالات والانترنت.

٣. استثمار الاراضي العائدة للشركة العامة للاتصالات

٤. تسويق خدمات الاتصالات والانترنت عبر المنافذ البرية (الدولية والمحلية) والبحرية .

٥. تأمين المنظومات الامنية في مجال الاتصالات والحماية الالكترونية وتحسينها وتطويرها.

٦. مشروع القمر الصناعي العراقي: لتقديم خدمات الاتصالات والمعلوماتية والنقل التلفزيوني لتغطية كل مناطق العراق وخاصة المناطق النائية (الصحراء ، الاهوار ، الجبال ) اضافة الى الدول ضمن نطاق تغطية القمر الصناعي ليكون اسناداً لمنظمات الارضية فضلا عن الجانب الامني للمشروع.

• حسب كتاب وزارة الاتصالات/ مكتب الوزير المرقم ٩٥٠/٩ في ٢٠٢٣/٢/١



٧. مراكز البيانات ومراكز لتطوير البرمجيات: تخصيص مراكز محلية آمنة داخل العراق لاستضافة وخزن البيانات كافة واستضافة المواقع الالكترونية والبريد الالكتروني وكافة التطبيقات الخاصة المتعلقة بترويج المعاملات الالكترونية وتوفير مساحة تخزينية كبيرة للتخزين والاحتفاظ بالوثائق الالكترونية ، وكذلك تقديم خدمات البرامج والانظمة الفنية والتحاسبية والتطبيقات الالكترونية وجميع ملحقاتها الخاصة بتكنولوجيا المعلومات والتدريب على مناهجها العلمية وفق احدث التقنيات المتطورة والأمنة.

٨. مشروع المحطة الفضائية : تأهيل وتطوير المحطات الفضائية في الشركة العامة للاتصالات من خلال الاستثمار وادخال التطبيقات الحديثة للاتصالات الفضائية ، وزيادة قدرة (HTS) لخدمات النطاق العريض وتطبيقات الاقمار الصناعية لتأمين متطلبات المؤسسات الامنية والدفاع والداخلية واستثمار الموقع الجغرافي للعراق لإقامة مركز السيطرة على الاتصالات الفضائية Teleport لتأمين الحزم الفضائية فضلاً عن توفير الإيرادات .

٩. خدمات التوقيع الالكتروني : يحقق المشروع نظام توثيق المعاملات الالكترونية بألية آمنة وموثقة لتبادل البيانات وتمكين التحول الرقمي لخدمات الحكومة الالكترونية ويمكن الاستفادة من المشروع في تقديم الخدمات في القطاع المصرفي والصحي وحتى قطاعات النفط والغاز عن طريق تقليل مخاطر القرصنة والتهديدات على انظمة التحكم الالكتروني .



## ٤- قطاع الصحة والبيئة•

تعرف الخدمة الصحية على انها مجموعة البرامج والانشطة الصحية التي تهدف الى وقاية المجتمع من المشكلات في حال حدوثها وان تطور النظام الصحي في بلد ما هو إلا دليل على تطور البلد نفسه، اذ تعتبر الصحة من مؤشرات التطور الحضاري.

وينبغي ان تؤمن الخدمة الصحية لكل السكان لذلك تكون الخدمات الصحية على مستويات مختلفة وبأشكال مختلفة من الرعاية الصحية الاولية ورعاية الطفل والمراكز الصحية والمستشفيات وغيرها وبحسب مرتبة المدينة في التسلسل الهرمي للمستقرات البشرية.

- حدد المعيار التخطيطي المحلي ضرورة وجود مستشفى واحد لكل (٥٠) الف نسمة من السكان، بينما بلغ عدد المستشفيات خلال عام ٢٠١٨ حوالي (٢٨٦) مستشفى حكومية واهلية، وهو مؤشر لضعف كفاءة الخدمات الصحية في العراق، ولجميع المحافظات، وبموجب هذا المعيار يبلغ مقدار النقص (العجز) في اعداد المستشفيات حوالي (٣٧٠) مستشفى عام وخاص. وتركزت الاحتياجات منها في محافظات (بغداد، نينوى) وبالمجموعة الثانية ضمت محافظات (البصرة، ذي قار، كركوك، ديالى، الانبار، صلاح الدين، واسط، بابل) والثالثة محافظات (القادسية، ميسان، النجف، كربلاء، المثنى) الشكل (١١).

- حدد المعيار التخطيطي المحلي ضرورة وجود مركز صحي واحد لكل (١٠ الاف) نسمة من السكان، وان المتوفر منها حوالي (١,٨٦٨) مركزا صحيا خلال عام ٢٠١٨، وبموجب هذا المعيار فإن العراق بحاجة الى حوالي (١,٤١٣) مركزا صحيا (رئيسيا وفرعيا). وتركزت الاحتياجات منها في محافظة بغداد أولا، وثانيا مجموعة المحافظات (نينوى، البصرة) والمجموعة الثالثة ضمنت (بابل، النجف، واسط، كربلاء المقدسة، ديالى، القادسية، ذي قار، صلاح الدين، ميسان، كركوك، المثنى، الانبار).

### ويقترح لمعالجة الواقع الصحي في البلد ما يأتي:

- ١- انشاء المستشفيات والمراكز الصحية الجديدة بشكل يوازي الزيادة في الاعداد السكانية وبحسب العجز المقدر في هذه الخدمة والاعلان عن فرص الاستثمارية في هذا المجال لإنشاء مستشفيات عامة وخاصة ومدن طبية حديثة.
- ٢- العمل على تحسين نوعية الخدمة الصحية المقدمة للمواطن.
- ٣- العمل على الصيانة الدورية لخدمات البنى التحتية للمؤسسات الصحية.
- ٤- تفعيل دور التوعية الصحية وخصوصاً في المناطق الريفية والحضرية على حد سواء.
- ٥- استيراد الاجهزة المتطورة والحديثة والتي تسهل تشخيص الامراض.
- ٦- العمل على انشاء مستشفيات تخصصية في المناطق السكانية ذات الكثافة العالية.
- ٧- تفعيل أثر التعاون بين القطاعين العام والخاص.

• المصدر/ كتاب وزارة التخطيط/ دائرة التنمية الاقليمية والمحلية بالرقم ١٧٨٦٧ في ٢٠٢١/٨/٣



## الفرص الاستثمارية في قطاع الصحة

ت	اسم المشروع	نوع الفرص الاستثمارية	المحافظة
١.	مركز متخصص لمعالجة الأمراض السرطانية	إنشاء جديد	بغداد في جانبي الكرخ والرصافة
٢.	مستشفى الطفل العربي في الكرخ ( ٥٠ سرير )	إنشاء جديد	بغداد / الكرخ
٣.	معمل الأدوية والمستلزمات الطبية عدد ( ٣ - ٤ )	إنشاء جديد	بغداد في جانبي الكرخ والرصافة
٤.	مستشفى الخصوبة والعقم عدد ( ٢ )	إنشاء جديد	بغداد في جانبي الكرخ والرصافة
٥.	مستشفى تخصصي للعيون عدد ( ٢ )	إنشاء جديد	بغداد في جانبي الكرخ والرصافة
٦.	مستشفى تخصصي لجراحة القلب عدد ( ١ )	إنشاء جديد	بغداد في جانبي الكرخ والرصافة
٧.	معامل أوكسجين طبي عدد ( ٢ - ٣ )	إنشاء جديد	بغداد في جانبي الكرخ والرصافة
٨.	مدينة طبية متكاملة عدد ( ٢ )	إنشاء جديد	بغداد / الكرخ
٩.	٤ مستشفيات عامة بسعة ( ٥٠ سرير )	إنشاء جديد	بغداد في جانبي الكرخ والرصافة
١٠.	٤ مراكز طبية متخصصة بسعة ( ٢٠ سرير ) فما فوق	إنشاء جديد	بغداد في جانبي الكرخ والرصافة
١١.	التوأمة مع الشركات العالمية في مجال إدارة وتشغيل المستشفيات والمراكز الصحية المتخصصة واستقدام الفرق الطبية للعمل في المؤسسات الصحية والمراكز التخصصية	إبرام تعاقدات مع شركات متخصصة لغرض فتح مستشفيات داخل العراق ونقل تجربتهم في هذا المجال	بغداد في جانبي الكرخ والرصافة
١٢.	عرض بعض المستشفيات والمؤسسات الصحية الحكومية التي لم تكتمل الى فرص استثمارية	إبرام تعاقدات مع شركات متخصصة لغرض فتح مستشفيات داخل العراق واستكمالها	بغداد في جانبي الكرخ والرصافة
١٣.	مركز صحي*	انشاء جديد	بغداد قطعة ١٤/٧١٩ م / ١٦ سبع ابار بمساحة ١٣ اولك و ٣٥ م <sup>٢</sup>
١٤.	مستشفى عام سعة ( ١٠٠ ) سرير العدد ( ١ ) بمساحة ٢ دونم	إنشاء جديد	واسط / مركز قضاء الكوت
١٥.	مركز متخصص لجراحة القلب والأوعية	إنشاء جديد	واسط/ قضاء الكوت
١٦.	مركز متخصص للأمراض النسائية	إنشاء جديد	واسط / قضاء الكوت
١٧.	مركز متخصص للعقم وأطفال الأنابيب	إنشاء جديد	واسط/ قضاء الكوت
١٨.	مستشفى متخصص لجراحة وأمراض العيون بسعة ( ٥٠ ) سرير	إنشاء جديد	واسط / مركز قضاء الكوت
١٩.	مركز متخصص لمعالجة الأمراض السرطانية	إنشاء جديد	واسط/ مركز قضاء الكوت
٢٠.	مستشفى عام بسعة ( ١٠٠ ) سرير	إنشاء جديد	واسط/ مركز قضاء الصويرة
٢١.	مركز متخصص (الجراحة الناظورية وجراحة الليزر)	إنشاء جديد	واسط/ قضاء الكوت
٢٢.	مركز متخصص لعمليات التجميل	إنشاء جديد	واسط/ قضاء الكوت



٢٣	مدينة طبية متكاملة	إنشاء جديد	واسط/ قضاء الكوت
٢٤	معمل ادوية ومستلزمات طبية	إنشاء جديد	واسط/ قضاء الكوت وقضاء الصويرة
٢٥	مستشفى عام بلدية النجف بمساحة ١٠٠٠ دونم	انشاء جديد	النجف الاشرف
٢٦	مستشفى عام القطعة ٢٥/٢٧٣٨ م ٥ ام عباسيات (١٠ دونم) ناحية الشافعية بمساحة ١٠ دونم	انشاء جديد	الديوانية
٢٧	مستشفى عام القطعة ١٨/٤١٠٥ م ١٨ صدر اليوسفية (٤ دونم) ناحية عفك بمساحة ٤ دونم	انشاء جديد	الديوانية
٢٨	مستشفى تخصصي للأمراض والجراحة الكبرى (امراض القلب والشرابين والجملة العصبية وامراض السرطان)	انشاء جديد (بكلفة تخمينية ٥ مليون دولار) بمساحة ٤٠٠٠ م بداخل المنطقة التجارية في الرمادي	الانبار
٢٩	مشروع انتاج انواع المستلزمات الطبية (السماعات الطبية، الاسره الطبية، الشاش والقطن الطبي والبانديج، الكراسي المتحركة الخاصة بذوي الاحتياجات الخاصة والمعاقين، اجهزة قياس الضغط، كل انواع الانابيب المستخدمة في اخذ النماذج المخبرية، اجهزة قياس الضغط، كافة انواع ابر الحقن، حاوية نفايات طبية، معدات نقل الدم، مقياس درجة الحرارة، الخ)	انشاء جديد	الانبار
٣٠	قطعة ارض (١١٨ / ٥٤٦٦) القبلة بمساحة ٣٢٣٧٥ م ٢ مساحة البناء ١٠٠٠٠ م ٢**	-	البصرة
٣١	العقار ١٢/٧٠***	-	كركوك
٣٢	القطعة ١١٢/٢١٤ م ٥٣ خاصة تيماري****	مستشفى ١٠٠ سرير	كركوك
٣٣	مصنع لإنتاج القطن الطبي والشاش والبلاستر والمعقمات الطبية*****	انشاء جديد	المتنى
٣٤	مركز صحي تخصصي للأمراض الباطنية والجهاز الهضمي	انشاء جديد	المتنى
٣٥	مستشفى تخصصي*****	انشاء جديد على جزء من القطعة ٤٤ م ٧٦ أكل وقرمز	الموصل / مديرية بلدية تلعفر
٣٦	مستشفى اهلي	انشاء جديد على القطعة ١٦٣٧/٨٦ م ٧٤ بنر الطير	الموصل / مديرية بلدية تلعفر
٣٧	مستشفى استثماري اهلي	القطعة ٢٣/٦٣٠٠ م ١١ ويسية بمساحة (٣ دونم و ٢٣ اولك و ٦٤,٦٤ م <sup>٢</sup> )	بابل
٣٨	انشاء مستشفيات عامة وخاصة في جميع المحافظات لتغطية الحاجة الفعلية للمحافظات	انشاء جديد	كافة المحافظات

\* حسب كتاب وزارة الدفاع / أمانة السر العام المرقم ٩٣٥٠ في ٢٠٢٣/٢/١٥  
 \*\* بناءً على كتاب رئاسة الوزراء / مؤسسة الشهداء المرقم ٢٣٢ في ٢٠٢٢/٢/٩  
 \*\*\* حسب كتاب محافظة بغداد / قسم الاملاك / شعبة التخصيص المرقم ٣١٧ في ٢٠٢١/١/١٢ مرفق به كتاب وزارة المالية / دائرة عقارات الدولة / فرع عقارات الدولة في محافظة كركوك المرقم ٣٠٩٩ في ٢٠٢١/١١/١٧  
 \*\*\*\* حسب كتاب محافظة كركوك / هيئة استثمار محافظة كركوك المرقم ٢٠٠ في ٢٠٢٣/٤/٢٤  
 \*\*\*\*\* حسب كتاب محافظة المتنى / هيئة استثمار محافظة المتنى المرقم ١٣٤ في ٢٠٢٢/١٢/١٦  
 \*\*\*\*\* حسب كتاب وزارة العدل / مكتب الوزير المرقم ١٠٤٥٤ في ٢٠٢٢/١٢/١٧  
 حسب كتاب محافظة بابل / هيئة استثمار بابل المرقم ١٢١٣ في ٢٠٢٣/٥/١٧



## الفرص الاستثمارية المعروضة للاستثمار في محافظة البصرة\*

ت	اسم المشروع	القطعة والمقاطعة	المساحة	العائدية
٠١	مركز طبي تخصصي للعيون (سبع طوابق)	٤/١٩٠ الرباط الصغير / مركز البصرة	٣٦٤ متر مربع و ٣٦ سم <sup>٢</sup>	مديرية بلدية البصرة
٠٢	مركز طبي	٨٧٤/٨٣٨ القبلة	٣ دونم و ٢٧٠ متر مربع و ١٦ سم <sup>٢</sup>	مديرية بلدية البصرة
٠٣	مركز طبي	قطعة رقم (٥) وجزء من قطعة رقم (٨) مقاطعة ٤٥	٣٠٢٠٤ متر مربع	الشركة العامة لموانئ العراق
٠٤	مستشفى اهلي	٨٦/١٢٦ كوت الحجاج	١ دونم و ١٠ اولك و ٦٠ متر مربع	مديرية بلدية البصرة
٠٥	مركز الخالدون الصحي	٩٣/٣٩ الكزاراة بمساحة ١٨٠٠ متر مربع مشيد عليها بناية مديريةية شهداء البصرة	٤٦٠ متر مربع مساهم مركز الخالدون الصحي حيث يستغل من مساحة الطابق الارضي لمديرية شهداء البصرة	-
٠٦	مستشفى أهلي	٦٤٥/٣ الشمال	١٥٩٩ م <sup>٢</sup>	مديرية بلدية الزبير
٠٧	مركز صحي	٤٧٩/٤٢١ مقاطعة ١ سفوان	١ دونم	مديرية بلدية سفوان
٠٨	مستشفى	١٥ / ٨٧٢ مقاطعة ٦١ طرة بني منصور	٣ دونم و ٤٦٠ متر مربع	مديرية بلدية الامام الصادق
٠٩	مركز القلب التخصصي وامراض الصدر و الشرايين	٥٤٥٧ / ٨١٨ القبلة	-	-
١٠	مركز الطب الذري	مقابل مستشفى البصرة العام	-	-
١١	مستشفى	١٣٦ الرباط الصغير	٩٩٩٨ متر مربع	وزارة المالية
١٢	مستشفى	١٣٧/٣١٩٨ الرباط الكبير	٢٢ اولك و ٤٩,٥٤ متر مربع.	مديرية بلدية البصرة
١٣	مختبرات لفحص المواد الكيماوية والبيولوجية	٢٠٧١/١٢٥١٠ الرباط الكبير	٣ دونم و ١٦ اولك و ٨٠ متر مربع	وزارة المالية
١٤	مجمع طبي	٣٦٠/٢٣ المشراق	٣ اولك و ٦,٧٥ متر مربع	مديرية بلدية البصرة

• حسب كتاب محافظة البصرة / هيئة استثمار محافظة البصرة المرقم ٤٣٦١ في ٢٠٢٢/١١/٢٢



## ٥- قطاع الإسكان والبنى التحتية\*



السكن من الاحتياجات الضرورية التي يجب تأمينها للمواطن، وإنَّ العجز السكني من المشاكل التي تعاني منها الدول بشكل عام فضلاً عن الدول النامية وخاصة العراق في محافظات كلها، وقد أدى هذا العجز الى تفاقم ظاهرة السكن العشوائي في جميع محافظات العراق خاصة محافظة بغداد.



لقد بادرت وزارة التخطيط وضمن خطط التنمية الوطنية بوضع اهداف رئيسة لمعالجة ازمة العجز السكني كما بادرت وزارة الاعمار والاسكان وضمن سياسات الاسكان الوطنية بوضع خطة لمعالجة هذه المشكلة وعلى عدة مستويات للتخفيف من مشاكل هذه الازمة لتوفير سكن لائق للمواطنين. وقد عملت الهيئة الوطنية للاستثمار وهيئات الاستثمار في المحافظات نحو تخفيف هذا العجز بالإعلان عن فرص استثمارية في هذا القطاع الحيوي.

- ان الاولويات التخطيطية لمعالجة مشكلة العجز السكني تتطلب ان تكون الاولوية الاولى لمحافظات (بغداد، نينوى، البصرة، كركوك، بابل)، في مشاريع الاسكان وتعليمات فرز الاراضي السكنية، ومن ثم محافظات (ذي قار، الانبار، صلاح الدين، ديالى، النجف) اولوية ثانية، وبعدها محافظات (واسط، كربلاء، القادسية، ميسان، المثنى) اولوية ثالثة.

### مقترحات لمعالجة ازمة السكن وتطوير القطاع السكني وتتمثل بما يأتي:

١- العمل على اكمال المشاريع السكنية قيد التنفيذ والمتوقفة لتأمين سكن لائق وفق الخطط التنموية لتخفيض درجة الاكتظاظ السكاني ومعدلات الاشغال، ومنها مدينة بسماية في بغداد ومجمع الجوهرة السكني في جنوب بغداد وكذلك مدينة الحبانية الجديدة في محافظة الانبار ومدينة السندباد في محافظة البصرة ومدينة الزبيدية في محافظة واسط الجديدة ومدينة الثرثار التي تضمنها الإطار الاستراتيجي للتنمية الحضرية في محافظات العراق.

٢- العمل على تقليص التفاوت المكاني في العجز السكني بين المحافظات.

\* المصدر/ كتاب وزارة التخطيط/ دائرة التنمية الاقليمية والمحلية بالرقم ١٧٨٦٧ في ٢٠٢١/٨/٣





٣- تشجيع المستثمرين للمشاركة في تنفيذ مشاريع المدن الجديدة في العراق ووفق استراتيجية تنمية المحافظات ولخلق فرص العمل للتخفيف من ظاهرة البطالة في المحافظات.

٤- التعاون بين الوزارات والهيئات المسؤولة لإدارة الاراضي مثل امانة بغداد وكذلك المحافظات ودوائر التخطيط العمراني لتسهيل فرز الاراضي وتوزيعها على المواطنين المستحقين والاعلان عن فرص استثمارية جاذبة في هذا القطاع الحيوي.

وتعلن الهيئة الوطنية للاستثمار العديد من المشاريع السكنية الاستراتيجية منها في الوقت الحاضر:

- مشروع مدينة ضفاف كربلاء في محافظة كربلاء المقدسة: ويتضمن إنشاء مدينة متكاملة الخدمات تضم نحو أربعين ألف وحدة سكنية بالإضافة إلى بعض المراكز التجارية والترفيهية.



## الفرص الاستثمارية المتاحة في قطاع الإسكان

ت	إسم المشروع السكني الاستثماري	موقع المشروع	مساحة الارض المخصصة للمشروع	المحافظة	عائدية الارض
١.	قطعة ارض	١٧/٢ م ١م وزيرية	٣٥٠٩,٥٨ م <sup>٢</sup>	بغداد	رئاسة الوزراء / مؤسسة الشهداء**
٢.	قطعة ارض	٦/٤ م ٢٣م اركية وفاضل	٨١ دونم و ٢٣٧,٥ م <sup>٢</sup>	بغداد	رئاسة الوزراء / مؤسسة الشهداء**
٣.	قطعة ارض	١١٥٧/١٠ م ١٩م شماعية وكرع	٧٠ دونم	بغداد	رئاسة الوزراء / مؤسسة الشهداء**
٤.	مجمع سكني	٦٧١/٣ ابو جدليل/ التاجيات/٤/٦٧١	٨٨,٩٨ دونم و ٥٠,١١ دونم	بغداد/ الكرخ	وزارة الرياضة* ووزارة الشباب
٥.	مجمع سكني	٤٠/١٧ م ١٦م سبع ايكار	٧ دونم و ١٥ اولك و ٢٥ م <sup>٢</sup>	بغداد/ الرصافة	وزارة الرياضة* ووزارة الشباب
٦.	انشاء مجمع سكني	٥٧٩٤/٢ م ٢٩م داموك	١٢٣٤٠,٦٣ م <sup>٢</sup>	واسط	وزارة الرياضة* ووزارة الشباب
٧.	قطعة ارض	٣٨م ٧٨٧/٣ الخاجية	٣ دونم	واسط	رئاسة الوزراء / مؤسسة الشهداء**
٨.	مجمع سكني	٢/٥٧٩٤ م ٢٩م داموك	١٢٣٤٠ م <sup>٢</sup>	واسط	وزارة الرياضة* ووزارة الشباب
٩.	قطعة ارض	٤٢٠٧/١ م ٥٧م عليبات	١ دونم	ديالى	رئاسة الوزراء / مؤسسة الشهداء**
١٠.	انشاء مجمع سكني	٢٧م ١٠٥٧٨/٨/٢ الكاطون/ ٢٣م مهر دار	٢٥ دونم	ديالى	وزارة الرياضة* ووزارة الشباب
١١.	انشاء مجمع سكني للموظفين	٥٥ م شرقي شفته	١ دونم و ٢٢ اولك و ٢٥٠ م <sup>٢</sup>	ديالى	وزارة الرياضة* ووزارة الشباب
١٢.	انشاء مجمع سكني	٢١م مهر دار	٩١٤ دونم و ٢٠ اولك و ١٥٠ دونم	ديالى	وزارة الرياضة* ووزارة الشباب
١٣.	قطعة ارض	٤٣٨٣٠/١١٠ الجزيرة	١١ دونم و ٣٠٠٠ م <sup>٢</sup>	ذي قار	رئاسة الوزراء / مؤسسة الشهداء**
١٤.	مجمع سكني لمنسبي مديرية	٥٤٥/٩ اكد	١٨ دونم	ذي قار	وزارة الرياضة* ووزارة الشباب
١٥.	مجمع سكني للموظفين	٢٧٤٣٠/٨٣ م ٤٧م حصوة الشامية	٤٠ دونم	الانبار	وزارة الرياضة* ووزارة الشباب
١٦.	مجمع سكني	٤/٧ م ٧٧م شواطئ الصوفية	٩ دونم و ٢٣ اولك و ٩١ م <sup>٢</sup>	الانبار	وزارة الرياضة* ووزارة الشباب



١٧.	مجمع سكني	٧٢٣/١٠ م وادي شيشين	٧ دونم و ٢١ اولك و ٥٦٦ م <sup>٢</sup>	صلاح الدين	وزارة الشباب والرياضة *
١٨.	شقق سكنية للموظفين	١٤١٦/١٩ م ١٨ صدر اليوسفية	٦ دونم ١٦ اولك و ١٦ م <sup>٢</sup>	الديوانية	وزارة الشباب والرياضة *
١٩.	مجمع سكني	٣٤١١/٤ م ام الخيل	٥ دونم و ٣,٩٣ م <sup>٢</sup>	الديوانية	وزارة الشباب والرياضة *
٢٠.	مجمع سكني	٤/٤٣٤ م ٦٧ بكر شاطرلو	١ دونم و ١ اولك و ٣٣,٥ م <sup>٢</sup>	كركوك	وزارة الشباب والرياضة *
٢١.	مجمع سكني	٤٩٥٦٦/١١٠ جزيرة	٥ دونم و ١ اولك	ذي قار	وزارة الشباب والرياضة *
٢٢.	مجمع سكني	٥٤٥/٩ اكد	١٨ دونم	ذي قار	وزارة الشباب والرياضة *
٢٣.	قطعة ارض	٩١/١٣١ م ٣٧ الشرفة والهاشمية	١٩٦٧ م <sup>٢</sup>	بابل	رئاسة الوزراء / مؤسسة الشهداء **
٢٤.	مجمع سكني افقي *	١٤٦٠/١ م ٥ هور حجاب	٥٥ دونم و ٥ اولك	بابل	مديرية بلدية المدحتية
٢٥.	مدينة الملوك السكنية *	١٤ قطعة تبدأ من ٤٠٦٣/٢ الى ٤٠٧٦/٢ م / ٧ محيزم	٤٠٦٣/٢ بمساحة ٢ اولك و ٦١,٧ م <sup>٢</sup> ٤٠٦٤/٢ بمساحة ٢ اولك و ١٦,٦ م ٤٠٦٥/٢ بمساحة ٢ اولك و ٧٥,٣٦ م <sup>٢</sup> ٤٠٦٦/٢ بمساحة ٢ اولك و ١٧,٩٠ م <sup>٢</sup> ٤٠٦٧/٢ بمساحة ٢ اولك و ٢٥ م <sup>٢</sup> ٤٠٦٨/٢ بمساحة ٢ اولك و ١٦,٨٢ م <sup>٢</sup> ٤٠٦٩/٢ بمساحة ٢ اولك و ١٢,٤٥ م <sup>٢</sup>	بابل	مديرية بلدية الحلة

- حسب كتاب محافظة بابل / هيئة استثمار محافظة بابل المرقم ٢٢١٣ في ٢٠٢٢/١٠/٢
- حسب كتاب محافظة بابل / هيئة استثمار محافظة بابل المرقم ٢١٥ في ٢٠٢٣/١/٣٠



		٢/٤٠٧٠ بمساحة ٢ اولك و٥٢,٧٢ م <sup>٢</sup> ٢/٤٠٧٣ بمساحة ٢ اولك و١٧,٤٠ م <sup>٢</sup> ٢/٢٠٧٥ بمساحة ٢ اولك و١٧,٤٠ م <sup>٢</sup> ٢/٢٠٧٦ بمساحة ٢ اولك و٤٠,٦٠ م <sup>٢</sup> ٢/٤٠٧١ بمساحة ٢ اولك و٨,٢٦ م <sup>٢</sup> ٢/٤٠٧٢ بمساحة ٢ اولك و٤٠,٠٧ م <sup>٢</sup> اما القطعة ٤٠٧٧/٢ باقي القطعة من ضمنه الطريق العام			
٢٦.	مجمع سكني للموظفين	٧٦٢/١ م ٦١ طلاع الحمزة	٤ دونم و ٢٠ اولك	البصرة	وزارة الشـباب والرياضة *
٢٧.	مجمع سكني للموظفين	٥٨٤/١ م ٦٣ الدير	١٠ دونم و ١٦ اولك و ٥ م <sup>٢</sup>	البصرة	وزارة الشـباب والرياضة *
٢٨.	مجمع سكني للموظفين	٢٣٥٩/٣٧ م ٢٧ الاكوات	٦ دونم و ١٠ اولك	البصرة	وزارة الشـباب والرياضة *
٢٩.	مجمع سكني للموظفين	١١٤٩/١٥ م ٦١ طرة بني منصور	٣ دونم و ٨ اولك	البصرة	وزارة الشـباب والرياضة *
٣٠.	مجمع سكني للموظفين	٢/١٧ م ٥٣ النصير	٤١ دونم و ٢١ اولك و ٥١,٢٥ م <sup>٢</sup>	البصرة	وزارة الشـباب والرياضة *
٣١.	مجمع سكني للموظفين	١/٢١٠٧ م الرباط الكبير	٢٣ دونم و ٢ اولك و ٠,٩٦ م <sup>٢</sup>	البصرة	وزارة الشـباب والرياضة *
٣٢.	مجمع سكني	٦١ م جزيرة ٨٣٤١١/٣	٣٠٠ دونم	كربلاء المقدسة	بلدية كربلاء المقدسة ***
٣٣.	مجمع سكني	جزء من العقار ٨٣٤١٦/٣ م ٦١ جزيرة	١٠٠ دونم	كربلاء المقدسة	بلدية كربلاء المقدسة



٣٤.	مجمع سكني	القطعة ١٠/٣٤٩٢ / م / ٥٢ قوجاق	٦٦ دونم	الموصل*** *	عقارات الدولة
٣٥.	مجمع سكني	القطعة ١/٣٢ / م / ٣ المطار	٥٣ دونم	الموصل	عقارات الدلة
٣٦.	مجمع سكني	القطعة ٣٤ / م / ٣٢ قره قوينلي الشمالية	١٧٦ دونم	الموصل	عقارات الدولة
٣٧.	مجمع سكني	جزء من القطعة ٥١/٨٣ م / ٦٢ شريعة السراي	-	الموصل	مديرية بلدية تلعفر****
٣٨.	مجمع سكني	٢٩٩٣/٥ م / ٦٦ السعدة	-	الموصل	مديرية بلدية ربيعة
٣٩.	مجمع سكني	٦٥٣/٥ م ٦٦ السعدة	-	الموصل	مديرية بلدية ربيعة
٤٠.	مجمع سكني والخدمات الرياضية	١/١٦٢ م ٦٧ بكر شاطر لو ٤٠/٤٣٤ م ٦٧ بكر شاطر لو	١٨ اولك و ٢٤ م ٢ ١ دونم و ١ اولك ٢ م ٣٣,٥	كركوك	وزارة الشــــــــباب والرياضة *
٤١.	مجمع سكني*****	٤/١٠٠ م / ٥٦ سيكانيان	١٠٠ دونم	كركوك	-
٤٢.	مجمع سكني	٤/٥٠ م / ٥٤ خاصة تيماري	٣٠ دونم	كركوك	بلدية كركوك
٤٣.	مجمع سكني	٦/٧ م / ٥٠ خاصة تيماري	٥٥ دونم	كركوك	أملك المحافظة المحلية
٤٤.	مجمع سكني	٧/١١٨٦ م / ٥٢ خاصة تيماري	٩ دونم	كركوك	أملك المحافظة المحلية
٤٥.	مجمع سكني	٨٤/٣٣٠ م / ٣٩ تسعين	٧ دونم	كركوك	دائرة الإسكان
٤٦.	مجمع سكني	القطع ٩٣/٦٩/٧٠/٦٥/٦٤/٦٢ م / ٥٤ خاصة تيماري	١١٣ دونم	كركوك	أملك المحافظة المحلية
٤٧.	مجمع سكني	القطع ٩١/٨٩/٨٧ / م / ٥٤ خاصة تيماري	١٣٦ دونم	كركوك	أملك المحافظة المحلية
٤٨.	مجمع سكني	جزء من القطعة ٥ م ٥١ خ.ت	١٥٠ دونم	كركوك	وزارة المالية
٤٩.	مجمع سكني	القطع ٤٥/٤٤ م / ٦٤ خاصة تيماري	٩٤ دونم و ١٩ اولك	كركوك	أملك المحافظة المحلية



٥٠. مجمع سكني	٨٤ م / ٦٤ خاصة تيماري	٧٥ دونم و ٨ اولك	كركوك	أملك المحافظة المحلية
٥١. مجمع سكني	١/٢ م / ١ رجييات	٦٨٩ دونم	كركوك	أملك المحافظة المحلية
٥٢. مجمع سكني	٨٣٨/٢٦ م / ٤٠ صوب كركوك	٨٠ دونم	كركوك	مديرية بلدية كركوك
٥٣. مجمع سكني	٧/٤ م / ٥٠	٤٢ دونم	كركوك	أملك المحافظة المحلية

- \* حسب كتاب وزارة الشباب والرياضة المرقم ٩٦ في ٢٠٢٣/١/١٥
- \* حسب كتاب وزارة النقل/ دائرة العقود والتراخيص المرقم ٧١٧٨ في ٢٠٢١/٢/١
- \*\* حسب كتاب رئاسة الوزراء / مؤسسة الشهداء المرقم ٢٦٢ في ٢٠٢٢/٢/٩
- \*\*\* حسب كتاب هيئة استثمار محافظة كربلاء المقدسة/ القسم الاقتصادي والفني المرقم ٢١٣١ في ٢٠٢٣/١١/٢٩
- \*\*\*\* حسب كتاب محافظة نينوى / هيئة استثمار محافظة نينوى المرقم ٢٠٢٦ في ٢٠٢٢/١١/٢٨
- \*\*\*\*\* حسب كتاب وزارة العدل / دائرة التسجيل العقاري المرقم ٧٠٣٩ في ٢٠٢٢/٩/٢٠
- \*\*\*\*\* حسب كتاب محافظة كركوك / هيئة استثمار محافظة كركوك المرقم ٢٠٠ في ٢٠٢٣/١/٢٤



## ٦- قطاع النقل



على مستوى البنية التحتية لقطاع النقل في العراق فأنها تتكون من الطرق البرية بالدرجة الاساس وما يرتبط بها من (أنشطة نقل الركاب والنقل البري للبضائع بالشاحنات)، وسكك الحديد، والمطارات والموانئ وما يرتبط بها من نشاط النقل البحري.


فعلى مستوى الطرق البرية تبلغ اطوال

الطرق (٤٧,٨٧٧) كم، اما سكك الحديد فتبلغ اطوال سكك الحديد في العراق (٢,٣٧٥) كم موزعة على (٩) خطوط منتشرة اغلبها بشكل طولي على الخريطة العراقية وفيما يتعلق بالمطارات فيوجد في العراق خمسة مطارات دولية وتقود أنشطة النقل الجوي الشركة العامة للخطوط الجوية العراقية وشركتين للطيران المحلي بقدرات محدودة، اما الموانئ فان العراق يمتلك منها أربعة موانئ تجارية (أم قصر، خور الزبير، أبو فلوس، المعقل) ومينائين نفطيين وأربعة منصات رحوية لتصدير النفط فضلاً عن امتلاك العراق (٧) بواخر.

- ١- بلغت كثافة شبكة الطرق بالنسبة الى مساحة العراق (١٢١ كم/١٠٠٠ كم<sup>2</sup>) وان العراق اجمالاً اعلى من المعيار الدولي القياسي والبالغ (١٠٥ كم/١٠٠٠ كم<sup>2</sup>) ولكن تباينت المحافظات حسب هذا المؤشر، فقد تجاوزت محافظات (بغداد، كركوك، ديالى، القادسية، كربلاء، بابل، صلاح الدين، ميسان، ذي قار، البصرة) المعيار القياسي الدولي.
- ٢- بلغ مؤشر كثافة شبكة الطرق بالنسبة للسكان في العراق حوالي (٤٦ كم/١٠٠ الف نسمة) وان مقداره في العراق هو اقل من قيمة المعيار القياسي الدولي والبالغ (٤٩٦ كم/ لكل ١٠٠ الف نسمة) ويشير الجدول الى تخلف جميع المحافظات استناداً الى هذا المؤشر وينسب متفاوتة، وهذا ما يفسر اسباب الاختناقات المرورية وضعف شبكة النقل في العراق.

لغرض تحديد الاولويات التخطيطية لمشكلة انخفاض كثافة شبكة الطرق وانخفاض حصة الفرد من الطرق المعبدة، واعتماداً على فجوة حصة الفرد من الطرق م/نسمة، تكون الاولوية الاولى في مشاريع الطرق واعمال التعبيد لمحافظات (النجف، نينوى، بغداد، البصرة، ذي قار) ومن ثم محافظات (واسط، بابل، المثنى، كربلاء المقدسة) اولوية ثانية ثم محافظات (ميسان، صلاح الدين، ديالى، كركوك، القادسية، الانبار) اولوية ثالثة.

• المصدر/كتاب وزارة التخطيط/دائرة التنمية الاقليمية والمحلية بالرقم ١٧٨٦٧ في ٢٠٢١/٨/٣



## ويمكن تحديد بعض المقترحات لتطوير قطاع النقل في البلاد وكما يأتي:

- ١- زيادة اطوال الشبكة: من خلال استكمال تنفيذ الطرق الاستراتيجية الرئيسية منها على وجه الخصوص طريق رقم (٢) الذي يربط العاصمة بغداد بمحافظة دهوك في اقصى الشمال مع تأهيل وتطوير شبكة الطرق الحلقية حول المدن الكبرى.
- ٢- تعزيز التكامل بين المدن: من خلال الربط العرضي بين المحافظات والمدن المتوسطة والجديدة، مع تنفيذ شبكة الحركة البديلة (المشاة والدراجات في الشوارع الرئيسية لمراكز المدن).
- ٣- تعزيز النقل العام: من خلال تنفيذ خطة نقل شاملة في العراق، وتحديث اسطول نقل الركاب فضلاً عن الشروع بتنفيذ القطار المعلق في المدن الكبرى.
- ٤- مسارات سكك الحديد الجديدة: من خلال تنفيذ خط (بغداد-الكوت) وامتداد هذا الخط نحو البصرة وتنفيذ خط (بغداد-كركوك) وامتداده نحو محافظات السليمانية واربيل وتعزيز الربط السككي مع دول الجوار (انشاء القناة الجافة).
- ٥- تطوير المطارات الموجودة حالياً وفق دراسات جدوى اقتصادية رصينة، لتجنب الهدر في الموارد الاقتصادية.
- ٦- استكمال إنشاء ميناء الفاو الكبير مع تأهيل الموانئ الحالية ورفع طاقتها الاستيعابية من خلال تعميق ممراتها الملاحية، واعطاء دور أوسع للقطاع الخاص في تنفيذ وتشغيل الخدمات المرفأية.





## الفرص الاستثمارية المتاحة في قطاع النقل

أولاً: الشركة العامة لسكك الحديد

ت	اسم المشروع	التفاصيل	الطول (كم)	عدد الخطوط	الإشارات والاتصالات	الحمولة المحورية	السرعة (كم/ساعة)		مجموع النقل (مليون)			الكلفة التخمينية (التقديرية) لإنشاء المشروع (مليون دولار)			المدة المطلوبة لإنشاء المشروع
							المسافرين	البضائع	المسافرين	البضائع	الإستملاكات	التنفيذ	المجموع		
١	الخط الدائري حول مدينة بغداد	التصاميم التفصيلية معدة سنة ١٩٨٢ من قبل الشركة الاستشارية الإيطالية (سوتكني).. طول المسار الدائري (الحلقي) المزدوج هو (١١٢) كم والطول الكلي للمسار الرئيسي والخطوط الفرعية (٢٨٤) كم.	٢٨٤	خليط	ERTM S / Level 2	٢٥ طن	٢٠٠	١٤٠	٢٣	٤٦	٤٣٠	٢٠٠٠	٢٤٣٠	خمس سنوات	
٢	بصرة - فاو	تم إعداد التصاميم التفصيلية للمشروع حديثاً من قبل الشركة الاستشارية الألمانية (دورث كروب).	١٠٠	مزدوج	ERTM S / Level 2/1	٢٥ طن	١٤٠	١٠٠	١	٧٠	٣٠٠	١٤١٠	١٧١٠	ثلاث سنوات	
٣	خط سكة حديد (بغداد- الكوت-العمارة- البصرة) والخط الفرعي (الكوت-الناصرية-ام قصر)	التصاميم التفصيلية قديمة ومفقود الكثير منها وهي معدة من قبل الشركة الاستشارية البريطانية (هندرسون هيوجز) عام ١٩٨٢ ، الخط الرئيسي (بغداد- الكوت- العمارة- البصرة) (٥٠٤) كم مزدوج والخط الفرعي (الكوت-الناصرية-الشعبية-ام قصر) بطول (٤٠٦) كم مزدوج ، ويتطلب تحديث التصاميم التفصيلية ، ويتطلب اعداد دراسة جدوى اقتصادية للمشروع.	١٠٠	مزدوج	-	-	-	-	-	-	٢٧٣٠	١١٠٠	-	-	

ثلاث سنوات	٣١٥٠	٢٤٠٠	٧٥٠	٢	٦	١٤٠	٢٥٠	٢٥ طن	ERTM S / Level 2	مزدوج	٢٢٨	التصاميم التفصيلية الأصلية أعدت من قبل الشركة الاستشارية الإيطالية (سوتكني) عام ١٩٨٢ وأعيد تحديث التصاميم التفصيلية حديثاً من قبل الشركة الاستشارية الإيطالية (إيتال فير).	مسيب - كربلاء - نجف - سماوة	٤
ثلاث سنوات	٢٦٠٧	٢١٥٧	٤٥٠	٥٥	١	١٤٠	٢٠٠	٢٥ طن	ERTM S / Level 2	مزدوج	١٦٠	التصاميم التفصيلية الأصلية أعدت من قبل الشركة الاستشارية البريطانية (هندرسون هيوجز) عام ١٩٨٢ وتحديث التصاميم التفصيلية جارية من قبل مجموعة الشركات الاستشارية الجيكية (أي كي بي) و (سي زد كروب) و (باور أوفس).	موصل - دهوك - زاخو - تركيا	٥
سبع سنوات	٨٦٥٠	٧٠٠٠	١٦٥٠	٢٠	٦	١٤٠	٢٥٠	٢٥ طن	ERTM S / Level 2	خليط	٧٠٠	التصاميم التفصيلية الأصلية أعدت من قبل الشركة الاستشارية الفرنسية (سوفريل) عام ١٩٨٢ وتحديث التصاميم التفصيلية جارية من قبل الشركة الاستشارية الجيكية (سي زد كروب).. طول الخطوط الرئيسية المزدوجة (٤٥٥) كم والخطوط المفردة القابلة للاندماج (٢٠٠) كم.. الطول الكلي للمسار الرئيسي المزدوج والخطوط الفرعية الرئيسية والخطوط الفرعية يتراوح من (٧٠٠) كم إلى (٧٥٠) كم.	(بغداد - بعقوبة - كركوك - أربيل - موصل) والخط الفرعي التابع له (بعقوبة - خانقين - المنذرية - إيران)	٦
خمس سنوات	٤٠٥٠	٤٠٠٠	٥٠	١٢	٣	١٤٠	٢٥٠	٢٥ طن	ERTM S / Level 2	مفرد قابل للاندماج ج	٤٠٠	تم إعداد التصاميم التفصيلية للمشروع حديثاً من قبل الشركة الاستشارية الألمانية (دورس كروب).	الربط السكني بين العراق والأردن (من مفرق الرطبة إلى طريبيل)	٧

ثلاث سنوات	٦٥٠	٥٠٠	١٥٠	٢٠	٢	١٤٠	٢٥٠	٢٥ طن	ERTM S / Level 2	مزدوج	٥٢	تم إعداد التصاميم التفصيلية للمشروع حديثاً من قبل الشركة الاستشارية الإيطالية (إيتال فير).. طول هذا المشروع سيعتمد على تنفيذ المشاريع المستقبلية الأخرى وقد يكون الطول الكلي (١٤) كم فقط من محطة المربرد إلى صفوان/ الحديد الكويتية).	شعبية – زبير – المربرد – صفوان – الكويت	٨
أربع سنوات	٣٧٥٠	٣٠٠٠	٧٥٠	٢٠	٦	١٤٠	٢٥٠	٢٥ طن	ERTM S / Level 2	مزدوج	٢٥٠	لا توجد تصاميم أو وثائق سابقة عن المشروع.. يتطلب إعداد تصاميم تفصيلية جديدة.	كوت – بعقوبة	٩
-	-	-	-	-	-	-	-	-	-	مزدوج	٧٠	(مشروع جديد غير مباشر به) يكون مسار القطر اعلى الجزرات الوسطية بين الطريق العام (الذاهب باتجاه النجف) والطريق الخدمي	خط (كربلاء – النجف) المعلق	١٠
٥,٥	-	٣٠٠٠	٣٥٠	-	-	-	-	-	-	مفرد قابل للازدواج	١٢٠	تم اعداد التصاميم التفصيلية- دراسة الجدوى الاقتصاديةى حديثاً من قبل الشركة الاستشارية الهنكارية (موزر أوتوماتيكا)	خط سكة حديد (كركوك – السلیمانية)	١١
٣	-	١٥٠٠	٤٠٠	-	-	-	-	-	-	مزدوج	١٣٣	التصاميم التفصيلية الاصلية معدة عام ١٩٨٢ من قبل الشركة الاستشارية الايطالية (سوتكني) وتم تحديث تصاميمها التفصيلية + دراسة الجدوى الاقتصادية حديثاً من قبل الشركة الاستثمارية الالمانية (دورس كروب )	خط سكة حديد (رمادي – كربلاء)	١٢

## ٧- قطاع الصناعة والمعادن\*



- بعد ان تحولت الدولة الى حالة الانفتاح الاقتصادي على العالم، الا ان المنظومة التصنيعية خصوصاً في القطاع العام شهدت تراجع كبير، نتيجة عدة اسباب، منها اسباب تتعلق بسياسة الدولة بشكل عام من خلال عدم تفعيل القوانين التي تساهم في دعم النشاط الصناعي، واخرى اسباب فنية تتعلق بأداء شركات وزارة الصناعة وطبيعة ادارتها للعملية التصنيعية، التي ادت بالتالي الى تأخر

المنظومة التصنيعية وعدم قدرة الشركات على الانتاج والمنافسة وتحقيق واردات اقتصادية مما ادى بقانون الاستثمار التوجه نحو تفعيل الصناعة ونقل التكنولوجيا والمشاركة بين القطاع العام والخاص.

### المنشآت الصناعية الكبيرة

- ١- بلغ عدد المنشآت الصناعية الكبيرة في عام ٢٠١٨، (٦٢٧) منشأة صناعية كبيرة (عامّة وخاصة) وتركزت اعدادها في محافظات (بغداد وميسان وديالى والقادسية).
- ٢- بلغ عدد العاملين في المنشآت الكبيرة (١١٥,٥٤٥) عامل وتركزت اعدادهم في محافظات (بغداد والبصرة وبابل والنجف وكركوك).
- ٣- بلغت القيمة المضافة، والذي يمثل الزيادة الصافية في الانتاج الصناعي ويعكس مستوى الكفاءة الانتاجية للصناعة ومدى مساهمتها في تكوين الدخل الوطني لقطاع الصناعات الكبيرة (٢,٧٣١,٥٤٦,١٥) مليون دينار عراقي عام ٢٠١٨، وتركزت القيمة المضافة في محافظات (بغداد والبصرة وبابل).
- ٤- يلاحظ من تحليل مؤشر الميزة النسبية للنشاط الصناعي للمنشآت الكبيرة، وجود ميزة نسبية مكانية متميزة لمحافظة (بابل) وبنسبة بلغت (٣,١%) وتلتها محافظة (النجف) وبنسبة (٢,٨٧%) وعموما اظهر المؤشر وجود ميزات نسبية مكانية لجميع المحافظات وبدرجات متفاوتة الا ان المحافظات كل من (كربلاء، البصرة، الانبار، بغداد، صلاح الدين) ظهرت بميزة نسبية ضعيفة مما يتطلب دراسة اسباب ذلك ومعالجتها. والاولوية للميزة النسبية ستكون بالمجموعة الاولى محافظتي (بابل، النجف) والثانية (كركوك، ديالى، ذي قار، نينوى، واسط، القادسية، المثنى، ميسان) والمجموعة الثالثة (كربلاء، البصرة، الانبار، بغداد، صلاح الدين).

\* المصدر/ كتاب وزارة التخطيط/دائرة التنمية الاقليمية والمحلية بالرقم ١٧٨٦٧ في ٢٠٢١/٨/٣



٥- اظهر مؤشر الكفاءة الاقتصادية وهو مؤشر يقيس مقدار مساهمة العاملين في تكوين القيمة المضافة، اذ تفوقت محافظتي (البصرة، بابل) بالمجموعة الاولى، والمجموعة الثانية ضمت (كركوك، ميسان، بغداد، المثنى، كربلاء)، والثالثة (ذي قار، القادسية، صلاح الدين، ديالى، النجف، نينوى، واسط، الانبار).

### - المنشآت الصناعية المتوسطة

- ١- بلغ عدد المنشآت الصناعية المتوسطة (١٩٨) منشأة في عام ٢٠١٨، وتركزت اعدادها في محافظات (بغداد وديالى وكركوك).
- ٢- بلغ عدد العاملين في المنشآت الصناعية المتوسطة حوالي (٢,٦٢٤) عاملاً، وتركزت اعدادهم في محافظات (بغداد وديالى وكركوك).



## جدول بالفرص الاستثمارية المتاحة للشركات العامة لأبرام عقود التأهيل والمشاركة لعام ٢٠٢٣ \*

ت	اسم الشركة	ت	الفرص المراد اعلانها	الموقع الجغرافي		
١	الشركة العامة للصناعات البتروكيمياوية	٠١	- مشروع انشاء معمل انتاج الكلور والصودا الكاوية	محافظة البصرة/الدير		
		٠٢	- انشاء معمل جديد لإنتاج PVC وتأهيل وتطوير المعمل الحالي	محافظة البصرة / خور الزبير		
		٠٣	- انشاء خط انتاجي جديد لماكنة الورق pm3(ورق كتابه وطباعة) وتأهيل الخط الحالي	محافظة البصرة/الدير		
		٠٤	- انشاء خط جديد لماكنة المقوى والوحدات الساندة له وتأهيل الخط الحالي	محافظة ميسان/المجر		
		٠٥	- انشاء خط انتاجي جديد لإنتاج الورق (أكياس السمنت وورق الفلونتك واللاينر والتغليف) والوحدات الساندة لها	محافظة ميسان / المجر		
٢	الشركة العامة للصناعات الفولاذية	٠٦	- مشروع تأهيل السبابة الثقيلة / استثمار - ١٦٠٠٠ طن / سنة	محافظة بغداد		
		٠٧	- مشروع تأهيل الطرق الحر/ استثمار - ٩٠٠٠ / سنة	محافظة بغداد		
		٠٨	- مشروع تأهيل الطرق المغلق / استثمار - ٦٠٠٠٠٠ مطروقة / سنة	محافظة بغداد		
		٠٩	- مشروع انتاج المقاطع المركبة وروافد الجسور - ٤٠% من اجمالي السوق المحلي	محافظة بغداد		
		٠١٠	- مشروع تطوير انتاج الرافعات الجسرية باستخدام اسم تجاري رصين .	محافظة بغداد		
		٠١١	- مشروع تأهيل وتطوير وتشغيل مصنع الغلونة	محافظة بغداد		
		٠١٢	- مشروع تأهيل مصنع الهياكل والابراج	محافظة بغداد		
		٣	الشركة العامة للصناعات الكهربائية والالكترونية	٠١٣	- انتاج وصيانة الاجهزة الكهربائية والالكترونية المتنوعة للأغراض المنزلية والصناعية - ٣٢٦٢٥ قطعة مختلفة سنويا - عدد العاملين ٤٠	محافظة بغداد
				٠١٤	- انتاج وصيانة المنظومات الري (المضخات والغطاسات) بجميع أنواعها. - ٦٣٠ قطعة مختلفة سنوياً	محافظة بغداد



	- عدد العاملين ٣٠		
محافظه بغداد	- انتاج وتركيب وصيانة انظمة المراقبة المرئية والابواب الكهربائية - ١١٠٠٠ قطعة مختلفة سنوياً - عدد العاملين ٢٥	.١٥	
محافظه بغداد	- انتاج وتركيب وصيانة المصاعد وسلالم الكهربائية - ٣٨٠ لوحات سيطرة حسب الطلب - عدد العاملين ٣٢	.١٦	
محافظه بغداد	- انتاج وتأهيل المراوح السقفية والمنضدية والجدار والعمودية	.١٧	
محافظه بغداد	- استغلال مكائن الحقن البلاستيكي ومكائن الستايروبور	.١٨	
محافظه بغداد	- منظومات الإنذار المبكر	.١٩	
محافظه بغداد	- منظومات الطاقة الشمسية	.٢٠	
محافظه ديالى/ بعقوبه	- مشروع انتاج المحطات الصندوقية ووحدات الربط الحلقي (عقد مشاركة)	.٢١	٤ شركة ديالى العامة
محافظه ديالى/ بعقوبه	- مشروع انشاء خط تفريد وتجميع صناديق القابلو	.٢٢	
محافظه ديالى	- مشروع انشاء معمل انتاج محولات القدرة ( عقد مشاركة) - ٥٠٠٠ أم. في. أي. / سنة	.٢٣	
محافظه ديالى	- مشروع انشاء ورشة تصليح محولات التوزيع ( عقد مشاركة) - ٣٥٠٠ محولة / سنة	.٢٤	
محافظه ديالى	- مشروع انشاء خط انتاج المحطات الثانوية ( عقد مشاركة) - ٣٥ محطة / سنة	.٢٥	
محافظه بغداد/ ابي غريب	- تأهيل وتشغيل خط انتاج السندويج بنبل المقاوم للحرائق	.٢٦	شركة الفارس العامة
محافظه بغداد	- انشاء خط انتاج مصافي النفط الصغيرة	.٢٧	
محافظه بغداد	- انشاء خط تقنيات المياه/ منظومات تحلية المياه مختلفة السعات	.٢٨	
محافظه الانبار/ الكرمة / الفلوجة	- مشروع تأهيل وتشغيل مصنع الطارق للمبيدات	.٢٩	٥ الشركة العامة لصناعة الادوية والمستلزمات الطبية/ سامراء
محافظه بغداد / اليوسفية	- انشاء مدينة دوائية صناعية في ارض اليوسفية	.٣٠	
محافظه بابل / الحلة	- تطوير وتأهيل بابل للمحاقن النبيذة	.٣١	
محافظه صلاح الدين/ سامراء	- انشاء مصنع لانتاج اللقاحات والامصال	.٣٢	



محافظة نينوى / الموصل	استغلال الأرض العائدة لمصنع نينوى بعروض استثمارية اخرى	.٣٣		
محافظة صلاح الدين / سامراء	مشروع انتاج البدائل الحيوية من ضمنها حقن الانسولين	.٣٤		
محافظة صلاح الدين / سامراء	تأهيل وتشغيل خط المعقمات والخلصات	.٣٥		
محافظة بابل / الحلة	- انشاء ورشة خدمات ما بعد البيع الحديثة	.٣٦	الشركة العامة لصناعة السيارات والمعدات	٦
محافظة بابل / اسكندرية	- مشروع تجميع الشحنات	.٣٧		
محافظة بابل / اسكندرية	- مشروع انتاج سيارة صالون عراقية (٥) راكب	.٣٨		
محافظة بغداد	- مشروع خط انتاج الاسلاك الشائكة ومشبكات الاسيجة	.٣٩	الشركة العامة للصناعات الهيدروليكية	٧
	- ٧٦٩,٣			
محافظة بغداد	- مشروع تصنيع وتجميع المواقف الذكية والمساعد الهيدروليكية والكهربائية	.٤٠		
	- ١٠٠ موقف ذكي			
محافظة بغداد	- مشروع خط انتاج اسلاك اللحام	.٤١		
محافظة بغداد	- تجميع منظومات الإنذار المبكر ومعدات إطفاء الحرائق ومواد السلامة العامة العسكرية والمدنية	.٤٢		
محافظة البصرة	- انشاء معمل الحديد الاسفنجي	.٤٣	الشركة العامة للحديد والصلب	٨
محافظة البصرة	- انشاء مصنع انتاج الانابيب والمقاطع المربعة ملحومة طولياً بطريقة (ERW) Longitudinally Pipes plant	.٤٤		
محافظة البصرة	- انشاء مصنع لانتاج الانابيب الحديدية غير الملحومة (السيملس)	.٤٥		
محافظة البصرة	- مشروع مجمع للحديد والصلب (مقاطع متوسطة - لفات حديد مدرفلة على الساخن - بليت)	.٤٦		
محافظة النجف الاشرف	- تأهيل معمل انتاج البدلة الرجالية	.٤٧	الشركة العامة لصناعة النسيج والجلود	٩
محافظة النجف الاشرف	- انشاء معمل انتاج الاقمشة الغير منسوجة	.٤٨		
محافظة بابل	- خط انتاج بقجة العمليات	.٤٩		
محافظة بابل	- خط انتاج قماش بطانة تكسجر اير	.٥٠		
محافظة بابل	- خط انتاج قماش قميص قطن بولي ستر	.٥١		





محافظة بابل	- خط انتاج قماش سروال فسكوز بولي ستر	.٥٢		
محافظة بابل	- خط انتاج قماش شرافش فسكوز بولي ستر	.٥٣		
محافظة بابل	- خط انتاج قماش القديفة والكوبلان	.٥٤		
محافظة النجف الاشرف	- انشاء معمل جديد ومتكامل لإنتاج الاقمشة الغير منسوجة SMS	.٥٥		
محافظة النجف الاشرف	- مشروع تأهيل وتشغيل مصنع المنتجات المطاطية	.٥٦	الشركة العامة للصناعات المطاطية والاطارات	١١
محافظة الديوانية/ مصنع إطارات الديوانية	- مشروع طحن وتنقية وتحبيب اسود الكربون	.٥٧		
محافظة الديوانية	- مشروع انتاج الاحزمة المطاطية الناقلة	.٥٨		
محافظة الانبار/ الرمادي	- معمل انتاج الطابوق السليكوني	.٥٩	الشركة العامة للزجاج والحراريات	١٢
محافظة الانبار/ الرمادي	- معمل انتاج زجاج الكرستال	.٦٠		
محافظة الانبار/ الرمادي	- معمل انتاج زجاج الاوبال	.٦١		
محافظة الانبار/ الرمادي	- معمل انتاج الاواني المنزلية السيراميكية	.٦٢		
محافظة الانبار/ الرمادي	- معمل انتاج العوازل الكهربائية الزجاجية	.٦٣		
محافظة الانبار/ الرمادي	- معمل انتاج الطابوق الزجاجي	.٦٤		
محافظة الانبار/ الرمادي	- معمل انتاج الطابوق عالي الالومينا	.٦٥		
محافظة الانبار/ الرمادي	- معمل انتاج العوازل السيراميكية	.٦٦		
محافظة الانبار/ الرمادي	- معمل انتاج مواد تزجيج	.٦٧		
محافظة الانبار/ الرمادي	- معمل غسيل وتنقية الاطيان	.٦٨		
محافظة الانبار/ الرمادي	- انشاء معمل جديد ومتطور لإنتاج سيليكات الصوديون	.٦٩		
محافظة البصرة/ ابي الخصب	- انشاء مصنع جديد بطاقة إنتاجية كبيرة وتكنولوجيا حديثة لأسمدة رقم (٢ التوسيع)	.٧٠	الشركة العامة لصناعة الاسمدة الجنوبية	١٤
محافظة البصرة	- انشاء مصنع جديد لإنتاج سماد اليوريا - ٣٨٥٠ طن / يوم	.٧١		



١٥	الشركة العامة لكبريت المشراق	٧٢. - تاهيل خط انتاج الكبريت المصفى وتطوير الخط الحالى - مليون طن / سنوياً - كبريت مصفى حبيبي	محافظة نينوى
١٦	الشركة العامة لمعدات الاتصالات والقدرة	٧٣. - انشاء معمل لانتاج الشب من أطيان الكاؤولين المحلية مع وحدة ضمنية لانتاج حامض الكبريتيك المركز - ٧٥ الف طن / سنوياً ( حامض كبريتيك المركز )	محافظة نينوى
١٧	شركة ابن ماجد العامة	٧٤. - انشاء خط انتاجي (مغيرات القدرة) للقدرات المتوسطة ٧٥. - تأهيل وتطوير معمل اطيان الحفر	محافظة نينوى محافظة صلاح الدين / الشرقاط
١٨	شركة اور العامة	٧٦. - انشاء مجمع لبناء وإصلاح السفن النهرية والبحرية ٧٧. - انشاء خطوط إنتاجية لتصنيع المعدات النفطية وملحقات الانابيب	محافظة البصرة محافظة البصرة
١٩	شركة العامة للصناعات التعدينية	٧٨. - انشاء مصنع جديد ومتطور للضغط الواطئ للقلابوات ٧٩. - مصنع انتاج اشربة وصفائح مضلعة ومستوية واقراص المنيوم يعمل بالصب المستمر ٨٠. - مصنع جديد ومتكامل لانتاج مقاطع الالمنيوم المتوسطة والمتوسطة والصغيرة ويحتوي على مكبس بثق بقوة (٩٠٠ طن) مع كافة ملحقاته ٨١. - مصنع اسلاك هوائية معلقة O.H.L - ٧٣٠٠ طن / سنة	محافظة ذي قار محافظة ذي قار الناصرية/ مصنع الالمنيوم محافظة ذي قار
٢٠	الشركة العامة للمنتوجات الغذائية	٨٢. - انتاج اوكسيد المغنيسيوم - ٢٥٠٠ طن / سنة / مصنع الثغر ٨٣. - انتاج معدن السليكون من الرمال العراقية - ١٠٠٠ طن / سنة ٨٤. - انشاء مصنع النشا والدكستين ٨٥. - انشاء خط انتاج زيت الطعام / مصنع المنصور ٨٦. - انشاء خط انتاج طباعة الكارتون / مصنع الفارابي ٨٧. - انشاء خط انتاج الحليب المعقم / القشطة / الجبن المطبوخ / اللبن بأنواعه/ الجبن الطري / الايس كريم / مصنع البان الديوانية ٨٨. - انشاء خط انتاج سكاثر كينغ سايز قصير وسوبر / سكاثر سوبر / سلم سكاثر نانو / مصنع النصر للتبوغ والسكاثر	محافظة البصرة محافظة الانبار محافظة بابل محافظة صلاح الدين محافظة بغداد محافظة الديوانية محافظة بغداد



محافظة بغداد	- انشاء خط انتاج جديد ( صابون التواليت ، مساحيق التنظيف ، المنظف السائل ، الشامبو ، معجون الحلاقة ، معجون الاسنان ، قاصر ، زيت الطعام ) / مصنع المأمون	.٨٩	شركة الزوراء العامة	٢١
		.٩٠		
محافظة بغداد	- محولات التيار والفولتية مختلفة القياسات والمواصفات والاعراض	.٩١		
محافظة بغداد	- تأهيل وتشغيل خط انتاج الواح الترسيب للمرسبات الكهروستاتيكية لمعامل الاسمنت - ١٠٠٠٠ لوح / سنوياً	.٩٢		
محافظة بغداد	- تأهيل وتشغيل خط انتاج اقطاب التفريغ للمرسبات الكهروستاتيكية لمعامل الاسمنت - ٢٥٠٠٠ / سنوياً	.٩٣		
محافظة بغداد	- انتاج الفلاتر الكيسية (Bag Filter) مع حاوياتها ولكافة المعامل والمصانع	.٩٤		
محافظة بغداد	- محولات تيار ذات الاغطية البلاستيكية نسبة التحويل (٢٠٠/٥ - ١٥-١٦٠٠A) وقدرة (١٥-٢,٥ VA)	.٩٥		
محافظة بغداد	- معدات القدرة للمرسبات الكهروستاتيكية	.٩٦		
محافظة بغداد	- تجميع وتجهيز مقاييس الطاقة الصناعية مع صناديق المقاييس	.٩٧		
محافظة بغداد	- انشاء خط انتاج جديد لتصنيع الاختام البلاستيكية	.٩٨		
محافظة بغداد	- تأهيل محركات الجهد العالي (٣,٣ , ٦,٦ , ١١ ) كيلو فولت	.٩٩		
محافظة بغداد	- الفلاتر المخروطية نوع 59	.١٠٠		
محافظة بغداد	- الفلاتر الاسطوانية نوع 59	.١٠١		
محافظة بغداد	- فلاتر تنقية المياه الخيطية	.١٠٢		
محافظة بغداد	- فلاتر تنقية المياه p.p	.١٠٣		
محافظة بغداد	- شاحنات البطاريات الصناعية	.١٠٤		
محافظة بغداد	- معدات القدرة DC.POWER SUPPLES	.١٠٥		
محافظة بغداد	- بطاقات الكترونية ذات وجه وذات وجهين	.١٠٦		
محافظة بغداد	- الملف الخانق ١٠ امبير و ٨٠٠ امبير ( CHOCKE ) (A.C,D.C)	.١٠٧		



محافظة بغداد	محولات وتيار وفولتية ضغط واطى من ٥٠ امبير الى ٢٠٠٠ امبير	١٠٨.		
محافظة بغداد	محولات ( ١ كيلو فولت - ١٢ كيلو فولت )	١٠٩.		
محافظة بغداد	تصميم وتجهيز وتنفيذ منظومات الحماية الكاثودية ولمختلف الاستخدامات	١١٠.		
محافظة بغداد	منظومات الطاقة الشمسية	١١١.		
محافظة ميسان	المدينة الصناعية في ميسان / بمساحة ٢٥٢٧ دونم	١١٢.	هيئة المدن الصناعية	٢٢
محافظة واسط	المدينة الصناعية في واسط / بمساحة ٥٠٠٠ دونم	١١٣.		
محافظة نينوى	المدينة الصناعية (الغذائية والدوائية ) بمساحة ١٢٠٠ دونم	١١٤.		
محافظة نينوى	المدينة الصناعية (صناعات متوسطة وكبيرة ) بمساحة ٢٥٤٣ دونم	١١٥.		
بغداد	المدينة الصناعية في بغداد / اليوسفية (الدوائية ) بمساحة ٢٨٥ دونم	١١٦.		
محافظة النجف الاشرف / الكوفة	انشاء معمل انتاج السمنت	١١٧.	الشركة العامة للسمنت العراقية	٢٣
محافظة النجف الاشرف	مصنع سمنت النجف الاشرف	١١٨.		
محافظة النجف الاشرف	مصنع سمنت الكوفة انتاج مادة الكلينكر من المواد الأولية الحالية	١١٩.		
محافظة بغداد	تأهيل وتطوير وتشغيل معامل انتاج الكونكريت الجاهز عدد ٣		الشركة العامة للتصميم وتنفيذ المشاريع	٢٤
محافظة الانبار / القائم	انشاء مشاريع جديد لإنتاج الأسمدة الفوسفاتية المتنوعة		الشركة العامة للفوسفات	٢٥
محافظة البصرة	محطة تعبئة وتحلية (٢٠٠٠)م <sup>٢</sup> معمل تعبئة المياه المعدنية (٢٧٠٠)م <sup>٢</sup>		مشروع معمل مياه البصرة	٢٧
كربلاء المقدسة	مشروع انشائي/ منطقة الصناعات الانشائية / طريق عين التمر/ قرب معمل الثرستون		الصناعات الانشائية	٢٨
الموصل	مشروع صناعي على القطعة المرقمة ١/١٨ مقاطعة ٢٨ الهرمات بمساحة ١٣٨٠٠م <sup>٢</sup>		صناعي	٢٩

\*بموجب كتاب وزارة الصناعة والمعادن / دائرة الاستثمارات ذي العدد 10525 في ٢٠٢٣/٣/٧

\*\*بموجب كتاب رئاسة الوزراء / مؤسسة الشهداء المرقم ٢٦٢ في ٢٠٢٢/٢/٩

\*\*\* بموجب كتاب هيئة استثمار محافظة كربلاء المقدسة / القسم الاقتصادي والفني المرقم ٢١٣١

في ٢٠٢٢/١١/٢٩

\*\*\*\* حسب كتاب محافظة نينوى / هيئة استثمار محافظة نينوى المرقم ٢٠٢٦ في ٢٠٢٣/١١/٢٨



## المشاريع المستقبلية للبتروكيماوية والاسمدة في العراق

المحافظة	اسم المشروع	ت
محافظة البصرة / شبه جزيرة الفاو	مشروع مجمع الفاو للصناعات البتروكيماوية	١.
محافظة البصرة / غرب القرنة	مجمع الفاو البتروكيماوي رقم (٢)	٢.
محافظة البصرة / ابي الخصيب	مشروع صناعة الأسمدة النيتروجينية	٣.
محافظة البصرة / خور الزبير	مشروع صناعة الأسمدة النيتروجينية	٤.
محافظة صلاح الدين	مشروع انتاج الميثانول الغاز الجاف	٥.
محافظة البصرة / الفاو	مشروع انتاج الميثادون / الغاز المعالج	٦.
محافظة كركوك	مشروع صناعة الأسمدة النيتروجينية	٧.
محافظة الانبار / القائم	مشروع صناعة الأسمدة النيتروجينية	٨.
محافظة صلاح الدين / بيجي	مشروع صناعة الأسمدة النيتروجينية	٩.

## الفرص الاستثمارية الصناعية المعروضة من قبل محافظة كركوك

ت	نوع الاستثمار	القطعة والمقاطعة	المساحة	العائدية
١.	صناعي (معامل)	٦٨ م ٩ صاري تبه	٢٥ دونم	وزارة المالية
٢.	صناعي (انشاء جديد)	١/٣٠ م / ٤ تركشكان	١٦ دونم	شركة كركوك لإنتاج المواد الانشائية
٣.	صناعي (انشاء جديد)	١/٣٦ م / ٤ تركشكان	٢٠ دونم	شركة كركوك لإنتاج المواد الانشائية
٤.	صناعي (انشاء جديد)	١/٣٧ م / ٤ تركشكان	١٠ دونم	شركة كركوك لإنتاج المواد الانشائية

• حسب كتاب محافظة كركوك / هيئة استثمار محافظة كركوك المرقم ٢٠٠ في ٢٤/١/٢٠٢٣



## ٨- قطاع السياحة



تعد السياحة ظاهرة اجتماعية ونمطاً من السلوك الفردي والجماعي لمجموعة فعاليات مترابطة ومستمرة ومتطورة، وهي جزء من متطلبات الحضارة الحديثة ومؤشر لمستوى التطور والتقدم في أي بلد، إذ لا يمكن ان يكون هناك بلداً من دون سياحة ولا فنادق ولا فنادق من دون خدمات، وعلى هذا الاساس تتوجه الادارات السياحية والفندقية الى تبني فلسفات مواكبة للتطور والتغيير الذي يحدث في المجتمع.



يزخر العراق بإمكانات سياحية كبيرة ومتنوعة ففي المجال الطبيعي تتنوع الظروف المناخية والتضاريس، وهناك بيئات سياحة متميزة تنافسية اقليمياً ودولياً، كما يمتلك العراق تاريخاً في القدم خلف ارثاً حضارياً كبيراً يعبر عن الامبراطوريات التي حكمت بلاد الرافدين لألاف السنين إذ ان هناك الكثير من المواقع الاثرية وفي المجال الديني هناك امكانات

سياحة دينية متمثلة بالعتبات الدينية التي تعتبر نقطة جذب للسياح المحليين ومن الدول الاقليمية، وهناك امكانات سياحية أخرى كالسياحة الثقافية والرياضية متمثلة بالمهرجانات الثقافية والرياضية فالعراق بلد الشعراء والادباء والفنانين والرياضة.

١- بلغ عدد المشتغلين في نشاط الفنادق ومجمعات الايواء السياحي حوالي (٨,٩٢٠) مشتغلاً يعملون في (١,٦٦٦) فندقاً ومنشأة سياحية، موزعة في اغلب المحافظات العراقية عام ٢٠١٨ وتركزت المنشآت السياحية في محافظات (كربلاء والنجف وبغداد).

٢- بلغ عدد النزلاء الذين استخدموا الفنادق ومجمعات الايواء السياحي خلال عام ٢٠١٨ (٦,٠٩٧,٠٣٦) نزلياً وتركزت اعدادهم في محافظات (بغداد وكربلاء والنجف).

• المصدر/كتاب وزارة التخطيط/دائرة التنمية الاقليمية والمحلية بالرقم ١٧٨٦٧ في ٢٠٢١/٨/٣



## • الفرص الاستثمارية المتاحة في قطاع السياحة

ت	اسم المشروع	الأرض المخصصة للمشروع	المحافظة
١.	مجمع المدائن	٤ دونم	بغداد
٢.	موقع سد العظيم	٣٦٤ دونم	ديالى
٣.	مدينة ترفيهية	٨ دونم و ٧ اولك و ٧٤,٣٨ م <sup>٢</sup>	ديالى / جلولاء
٤.	ارض الحضر	٧ دونم و ٢٠ اولك	الموصل
٥.	موقع بحيرة ساوة	٦٠ دونم	المتنى
٦.	ارض فندق تكريت	٦٥ دونم و ٢٠ اولك	صلاح الدين
٧.	ارض فندق السلام	١١ دونم و ١٣ اولك	النجف الاشرف
٨.	مجمع عين تمر السياحي	٥ دونم و ٤٥ اولك	كربلاء المقدسة
٩.	دار استراحة سفوان	٧ دونم و ٢٠ اولك	البصرة
١٠.	فندق المربد	٧ دونم و ٢٠ اولك	البصرة

## الفرص الاستثمارية المتاحة في قطاع السياحة حسب المحافظات

ت	اسم المشروع	الموقع	المساحة	المحافظة
١.	فندق سياحي	مركز تكريت	١٦ دونم	صلاح الدين
٢.	منطقة ترفيهية على شاطئ دجلة	مركز تكريت	٣٠ دونم	صلاح الدين
٣.	مدينة سياحية	مركز تكريت	٤٠ دونم	صلاح الدين
٤.	منطقة سياحية	مركز تكريت	٣٥ دونم	صلاح الدين
٥.	مدينة العاب	مركز تكريت	٤٨ دونم	صلاح الدين
٦.	مدينة العاب	٣٤/١٥/١١١ كوشك /جلولاء	١٠ دونم	ديالى
٧.	مدينة العاب	١٣٣٤ /العروبة	٨ دونم	ديالى
٨.	مدينة العاب	٢٣/٨٩٩/٢٧ الركاك / المقدادية	٢٦ دونم	ديالى
٩.	مدينة العاب	١٩/١٨٨/١ العزيزية	٥ دونم	واسط
١٠.	مطعم وكازينو وحدائق	٦٤٨/١ قضاء العزيزية	٤ دونم	واسط
١١.	مدينة العاب	١٣/١٢ الحي	١٩ دونم	واسط

• حسب كتاب وزارة الثقافة والسياحة والاثار – هيئة السياحة ٣٨٨ في ٢٠٢٣/٣/٣٠  
\*\* حسب الايميل المرسل من قبل هيئة استثمار محافظة ديالى في ٢٠٢٢/١١/٢٧



١٢.	هور الدلمج	بين محافظتي واسط والديوانية	مساحات واسعة	واسط
١٣.	مدينة العاب وحدائق متنوعة	٩١٨/١١ الجصان	٦ دونم	واسط
١٤.	فندق سياحي	النجف / المركز التجاري القطعة المرقمة (٢٧/١٣٦٢٥)	-	النجف الاشرف
١٥.	فندق ٥ نجوم	القطعة المرقمة (١) مقاطعة (١) بحر النجف	٢٥ دونم	النجف الاشرف
١٦.	فندق ومسبح مغلق	النجف / حي السلام	١١ دونم	النجف الاشرف
١٧.	منتزه	ق ١٦١/٧٢ م / ٣٩ نينوى الجنوبية	٣ دونم	الموصل*
١٨.	منتزه	جزء من القطعة ٢/١٤٠ م / ٤١	٢ دونم	الموصل**
١٩.	مجمع ترفيهي متكامل	جزء من القطعة ٢/١٤٠ م / ٤١	٥,٥ دونم	الموصل
٢٠.	منتزه	جزء من القطعة ٢/٢٧٥ م / ٤٠ القاضيية	١١٠٠٠ م <sup>٢</sup>	الموصل
٢١.	مدينة العاب	القطعة ٤/١٣٣ م / ٧٤ بئر الطير	-	الموصل
٢٢.	فندق ومطعم	جزء من القطعة ٤٧/١٣٣ م / ٧٤ بئر الطير	-	الموصل
٢٣.	مدينة العاب	القطعة ٩٥٦/١٢ م / ٧٣ زيروان	-	الموصل
٢٤.	منتزه الشعب***	خارج التصميم الأساس	١٦٩ دونم	كركوك
٢٥.	منتزه كركوك (التأميم سابقا)	القطع المرقمة ٣٠٧-٣٠٨-٣٠٩- ٣١٠-٣١٢-٤/٢٩٤-٥/٢٩٤ ٦/٢٩٤	-	كركوك
٢٦.	مدينة العاب متطورة****	القطعة المرقمة (٢٠١٠/١) م ١٨ صدر اليوسفية	١٧ دونم و ٤ اولك و ٨٠,٤٧ م <sup>٢</sup>	الديوانية
٢٧.	مدينة العاب متطورة****	القطعة المرقمة (٦/٣) م ١ ام الخييل	٧٧ دونم و (١٣) ازولك و (٢١,٤) م <sup>٢</sup>	الديوانية
٢٨.	فندق سياحي****	القطعة المرقمة (٢/١٠٠) م ١ ام الخييل	٣ دونم و ١٥ اولك و ٨,٨٥ م <sup>٢</sup>	الديوانية

\* حسب كتاب محافظة نينوى / هيئة استثمار محافظة نينوى المرقم ٢٠٢٦ في ٢٠٢٢/١١/٢٨

\*\* حسب كتاب وزارة العدل / مكتب الوزير المرقم ١٠٤٥٤ في ٢٠٢٢/١١/١٧

\*\*\* حسب كتاب محافظة كركوك / هيئة استثمار محافظة كركوك المرقم ٢٠٠ في ٢٠٢٣/١/٢٤

\*\*\*\* حسب كتاب محافظة الديوانية / هيئة استثمار محافظة الديوانية المرقمة (٨٧١/١٤) في

٢٠٢٣/٤/٢٥ و (٩٢٠/١٤) في ٢٠٢٣/٤/٢٦ و (٨٨٧/١٤) في ٢٠٢٣/٤/٢٥





## ٩- قطاع التربية والتعليم

يحتل مفهوم التنمية المستدامة الصدارة ضمن اهتمامات المجتمع الدولي ولما كان العنصر البشري يحتل المكانة الأولى من بين عناصر التنمية المستدامة أصبح من المهم جدا الاهتمام بتطوير القدرات الذهنية والتعليمية للعنصر البشري وإضافة إلى إن التعليم هو حق من حقوق الإنسانية لكل فرد في المجتمع وتكفل القوانين الدولية كلها ويمثل مستوى التعليم في أي بلد مقياساً لتقدمه وتطوره. وفي العراق تنص القوانين على هذا الحق للفرد وتكفل له توفير الفرصة في الحصول على التعليم الجيد.

ولا يزال التعليم واحداً من أعظم المتطلبات التي تشغل اهتمام البلدان إذ بالرغم من التقدم الكبير في مرافق التعليم الابتدائي والالتحاق في المدارس ومكافحة الأمية لا تزال الجهود المبذولة لتحسين نوعية التعليم تتابع بوتيرة متصاعدة من قبل الحكومة ومازالت تحديات مواكبة البناء المعرفي والتطوير المهاري تشكل تحدياً أكبر في الدول النامية ومنها العراق ابتداءً من رياض الأطفال مروراً بالتعليم وصولاً إلى المستويات الجامعية المتنوعة والعراق واحد من أهم البلدان التي اهتمت بنظام التعليم منذ أواسط القرن العشرين إذ يمتلك العراق العديد من الجامعات الرصينة والتي تعد ضمن قائمة الجامعات الأفضل في المنطقة العربية وقد تأسست هذه الجامعات في أوائل النصف الثاني من القرن العشرين بدءاً من جامعة بغداد عام ١٩٥٧ والمستنصرية ١٩٦٣ فيما تأسست بعد عام ١٩٨٠ جامعات أخرى مثل الجامعة التكنولوجية والبصرة والموصل والسليمانية وعدد من المعاهد الفنية ونتيجة للنمو السكاني فان العراق بحاجة إلى العديد من المؤسسات العلمية لتلبية الطلب المتزايد مما يضع أمام المستثمرين فرصاً كبيرة للاستثمار في هذا القطاع.



## الفرص الاستثمارية المتاحة في قطاع التعليم العالي •

ت	اسم الجامعة	رقم القطعة	مساحتها	عائدية وجنس واستخدامات العقارات	الفرص الاستثمارية
١.	جامعة ذي قار	٨/٣٣ -----	٣٧٩ دونم و ٢ اولك ٧٠ دونم	ملك صرف قييد التخصيص	- مسبح اولمبي كامل المواصفات - انشاء مستشفى تعليمي (١٠٠ سرير)
٢.	جامعة بابل	٣٤٧٤/١ م ١٧ تاجية	٢م ١٣٠٠	جامعة بابل	مركز بحوث ومؤتمرات البيئة التعليمي
		٣٤٧٤/١ م ١٧ تاجية	٢م ٢٤٠٠	جامعة بابل	النادي الطلابي المركزي
		١٢٩٠٨/١ ١٧م تاجية	٢م ١٢٥٠٠	زراعية	مجمع المسابح التعليمية مع قاعات متعددة الاغراض
		١٧٨٥٩/٢٤ م ١١ ويسية	٢م ٨٧٠٠	عرصة	مركز البحوث الطبية والمختبرات التعليمية التخصصية
٣.	الجامعة المستنصرية / محافظة بغداد	١- ٩٠١٣/١٩ مقاطعة ١ الخر	لا يوجد	لا يوجد	
		١٨/١٦-٢ مقاطعة ١٦ سبع ابيكار	لا يوجد	معهد اعداد المعلمين / وزارة التربية	
		٣-٣٤٥٤/٣ مقاطعة ٣ وزيرية	لا يوجد	ملك صرف للجامعة	١. انشاء مجمع دراسي
		٥٨٤١/٦-٤ مقاطعة ٣ وزيرية	(٢٨٠٠*٨٠٠٠٠) ٢م	ملك صرف للجامعة	٢. انشاء بناية مصرف في كلية الادارة والاقتصاد
		٣-٣٥٠١/٣ مقاطعة ٣ وزيرية	١٥ دونم والثاني بمساحة ١٢,٨ دونم	ملك صرف للجامعة	٣. انشاء بناية مركز التطوير الادجاري وتكنولوجيا المعلومات / المطبعة
		٥٨٤٤/٦-٦ مقاطعة ٥ صليخ		ملك صرف للجامعة	

• حسب كتاب وزارة التعليم العالي والبحث العلمي / دائرة الاعمار والمشاريع / قسم العقود الحكومية المرقم ٨٣٧ في ٢٠٢٣/٢/٦



٤.	الجامعة التقنية الجنوبية / محافظة الموصل	العقار رقم (١٧٢٤٨/٨)	٩٠٠ م <sup>٢</sup>	ضمن حدود الأراضي المخصصة لوزارة التعليم العالي والبحث العلمي	انشاء محطة تعبئة وقود
٥.	جامعة ديالى / محافظة ديالى	القطعة المرقمة ٤٧٤٩/٢ مقاطعة ٢٧ كاظون و ١٠٥٧٠/٢ مقاطعة ٢٧ كاظون	١٧٠٠٠ م <sup>٢</sup>	ملك صرف	انشاء مستشفى تعليمي في كلية الطب

### الفرص الاستثمارية المتاحة في قطاع التربية والتعليم\*

ت	نوع الاستثمار	رقم القطعة والمقاطعة	مساحتها	الملاحظات
١.	روضة	٦٩٠٤/٤٣ م / ١ الخزر	١٤ اولك و ٤ م <sup>٢</sup>	فارغة
٢.	مدرسة ابكار	٧١٨/١٤ م / ١٦ سبع	١ دونم و ١٧ اولك	فارغة
٣.	مدرسة ابكار	٧٢٠/١٤ م / ١٦ سبع	١ دونم و ١٣ اولك و ٥٠ م <sup>٢</sup>	فارغة

• حسب كتاب وزارة الدفاع / امانة السر العام المرقم ٩٣٥٠ في ٢٠٢٣/٢/١٥

### الفرص الاستثمارية المتاحة في قطاع التربية والتعليم

#### والمعلنة من قبل هيئة استثمار كركوك\*

ت	نوع الاستثمار	رقم القطعة والمقاطعة	مساحتها	العائدية
١.	مؤسسة تعليمية	٨/٩١ م / ٦٦ صاري كهية	١٧٤٠ م <sup>٢</sup>	أملك المحافظة المحلية
٢.	مؤسسة تعليمية	١٤٦٥/١١٢ م / ٥٣ تيماري	٢ دونم	مديرية بلدية كركوك

\* حسب كتاب محافظة كركوك / هيئة استثمار محافظة كركوك المرقم ٢٠٠ في ٢٠٢٣/١/٢٤



## ١٠ - قطاع الخدمات



يُعد هذا القطاع وتوفر خدماته أحد العناصر الأساسية لبيئة استثمارية ناجحة لذا يتعين على الحكومة تأمين هذا الجانب لتقديم الخدمات والرعاية الأفضل كونها تمثل بعداً طبيعياً وجوهرياً لتحقيق

المزيد من الإنتاجية ولجعل السكان ينعمون بالأمن والاستقرار. فقد سعت الحكومة إلى تقديم الخدمات والبنى التحتية والفرص الاستثمارية للقطاع الخاص للدخول بصورة آمنة وفعالة وبعد ان أطلقت العديد من السياسات والبرامج الناجحة. إذ شهدت أسواق العراق تغيراً في أنماط الاستهلاك والشراء والترفيه فبعدما كانت عناوين التسوق مقتصرة- لسنوات طويلة- على الأسواق التقليدية توسع هذا النمط من الاستهلاك بعد إطلاق مجالات الاستثمار في هذا القطاع والتوجه نحو إنشاء مراكز تجارية جديدة مما زاد من عدد المجمعات التجارية بشكل كبير خلال السنوات الثلاث الأخيرة وهناك مشاريع قيد التنفيذ في هذا القطاع .



## الفرص الاستثمارية المتوفرة في قطاع الخدمات\*

ت	رقم القطعة / المقاطعة	المساحة	الموقع	الملاحظات
١.	٧٠٩٩/١ مقاطعة ٤ وزيرية*	٧ دونم ٤ اولك ٩٩,٢٥ م <sup>٢</sup>	بغداد/جميلة/ الصدر	القطعة فى مكان تجاري مميز يحتوي على جميع الخدمات .
٢.	١٩/٤ مقاطعة ١٥ بزايز / الفضيلية*	٤٥ دونم و٧٣١ م <sup>٢</sup>	بغداد / المشتل	معروضة للاستثمار وفقا للغرض المخصص له
٣.	٨/٩ مقاطعة ١٩ ٨/٨ مقاطعة ١٩ ٨/٧ مقاطعة ١٩ ٨/٦ مقاطعة ١٩ ٨/٥ مقاطعة ١٩ *	٩ دونم و٩٢٨,٧٧ م <sup>٢</sup>	شماعية / مجمع مخازن العبيدي بغداد - الصدر	تقع ضمن منطقة العبيدي الصناعية وتحتوي على مخازن متضررة نتيجة الانفجار
٤.	٤٠٦/١ مقاطعة ٢٧ حماميات	٩٨ دونم	بغداد / التاجي	جزء من القطعة المنشأ عليها المجمع المخزني تم تسييج القطعة وبناء جزء منها مخازن وغرفة استعلامات ومقر حراسة
٥.	قطعة ارض ١٩١/٧٥ عطيفية	٢٥,٦٣٥ م <sup>٢</sup>	بغداد	-
٦.	قطعة ١٠٥٠/١ م / ١٨ ام الكبر والغزلان**	٤٨ اولك	بغداد	مجمع تجاري
٧.	قطعة ٦٩٧/١٤ م / ١٦ سبع ابكار**	١٣ اولك و ٨٠ م <sup>٢</sup>	بغداد	قطعة ارض
٨.	قطعة ٧٠٥/١٤ م / ١٦ سبع ابكار**	٢٤ اولك و ١١,٥٠ م <sup>٢</sup>	بغداد	مرافق عامة
٩.	قطعة ٧٠٨/١٤ م / ١٦ سبع ابكار**	٣٠ دونم و ١٧ اولك و ٥٥ م <sup>٢</sup>	بغداد	بالقرب من الطريق عام
١٠.	قطعة ٧٠٩/١٤ م / ١٦ سبع ابكار**	١١ دونم و ١٠ اولك و ٧٩ م <sup>٢</sup>	بغداد	بالقرب من الطريق عام
١١.	قطعة ٧٢٠/١٤ م / ١٦ سبع ابكار**	١٢ اولك و ٩٤,٥٠ م <sup>٢</sup>	بغداد	مرافق عامة
١٢.	قطعة ٧٨٧/١٤ م / ١٦ سبع ابكار**	١٣ اولك و ٧٧ م <sup>٢</sup>	بغداد	سوق
١٣.	قطعة ٢٠٨٧٤/٤ م / ١١ مزرعة حمدي**	٢ اولك و ٩٥,٥٠ م <sup>٢</sup>	بغداد	موقف سيارات نموذجي متعدد الطوابق مع محلات تجارية
١٤.	قطعة ٢٠٨٧٥/٤ م / ١١ **	٣ اولك	بغداد	موقف سيارات نموذجي متعدد الطوابق مع محلات تجارية



١٥.	٢٥ / ٢٦٩٤ مقاطعة ٥	٢,٤ دونم من مساحة ٥٠ دونم	الديوانية / الشنافية / ام العباسيات	جزء من القطعة منشا عليها المجمع المخزني تم تسييح القطعة وبناء جزء منها مخازن وغرفة استعلامات ومقر حراسة
١٦.	١٤١/٨ مقاطعة ٢	١ دونم	الديوانية / البو صالح	تقع في منطقة الحي الصناعي مجاور الشارع العام طريق ديوانية / سماوة بجانب فرع شركتنا
١٧.	١٢/٤٧ مقاطعة ٨	١٣٠ دونم	بابل / العليّة والخمرافية	القطعة تبعد ٢ كم عن الشارع العام بابل _ نجف ويحدود ١٠ كم الى جانب النيسار من جامعة بابل .
١٨.	٣٤٤/١٦٣ مقاطعة ٢١	١ دونم	انبار / العزيزية / الحوز	القطعة ضمن منطقة الخدمات وداخل مركز مدينة الرمادي وخالية من الشواغل وقريبة من المراكز الصحية والمدارس والأسواق .
١٩.	٢٤/٢٣ مقاطعة ٦	٢٥ دونم	المتنّى / ابو محرر السماوة	القطعة تبعد بحدود ٥٠٠ متر عن الشارع العام سماوة / ناصرية خالية من الشواغل وضمن منطقة الخدمات ويعيدة عن المراكز الصحية والأسواق والمدارس.
٢٠.	١٠٨/٩ مقاطعة ٣٦ نهر ضامن *	٤٠ دونم	واسط	القطعة تقع على بعد ٥٠٠م عن الشارع العام الى اليسار من سيطرة بغداد - واسط من الشارع العام
٢١.	١٣٦٨/١٠ مقاطعة ٥ العوفية *	٩ دونم و ١٤ اولك و ٨٩ م <sup>٢</sup>	ميسان - العوفية	القطعة مجاورة لفرع ميسان وتبعد كيلو متر واحد عن الشارع العام طريق عمارة - بصرة وهي خالية من الشواغل وتبعد بحدود ٣ كم عن المراكز الصحية والمدارس والاسواق.
٢٢.	ق ١/١٩١١م ٦١ جزيرة و ق ١/١٩١٢م ٦١ جزيرة **	(مشروع تجاري) الأولى بمساحة ٤ دونم و ٦ اولك و ٧٠م <sup>٢</sup> والثانية بمساحة	كربلاء المقدسة	مديرية بلدية كربلاء المقدسة
٢٣.	جزيرة ٣/١٧٠٠٦/٦١	مشروع تجاري) ٦٤,١٠,٦٤ م <sup>٢</sup>	كربلاء المقدسة/حي السلام	مديرية بلدية كربلاء المقدسة
٢٤.	١٧/٢ م ٢٤ عباسية	مول مع بارك متعدد الطوابق ١ دونم و ١ اولك ز ٢٣٧ م <sup>٢</sup>	كربلاء المقدسة	مديرية بلدية كربلاء المقدسة
٢٥.	٦١ جزيرة ١/١٤٣٧	بناية تجارية	كربلاء المقدسة	مديرية بلدية كربلاء المقدسة
٢٦.	العقارين ٤/١٣١/٤ م ٤٠م فريحة ٤/١٣٢/٤ م ٤٠م فريحة	مشاريع تجارية ٤ دونم و ١٩ اولك و ٦٠م <sup>٢</sup> ٢ دونم و ١٠ اولك العقار	كربلاء المقدسة	مديرية بلدية كربلاء المقدسة
٢٧.	ق ١/١٩ م / ٤ العذبة	٤١٧٥ دونم	الموصل	عقارات الدولة ****



٢٨.	جزء من القطعة ٥١/٨٣ م / ٦٢ شريعة السراي	مشروع تجاري	الموصل	مديرية بلدية تلعفر *****
٢٩.	جزء من القطعة ٩٤ مقاطعة ٧٣ زيروان	معمل تدوير نفايات	الموصل	مديرية بلدية تلعفر
٣٠.	القطعة ٣٩/٣٢٣ جوار تلعفر	مول تجاري	الموصل	مديرية بلدية تلعفر
٣١.	١٧/٨٠ مقاطعــــــــــــــــة ٢٥ تركلان*	١٧ دونم و ٢٠ اولك	كركوك	تقع خارج حدود البلدية
٣٢.	العقارين ١٩٢ و ٢٢٣/١ شاطرلو*	مشروع تجاري	كركوك	-
٣٣.	القطعة ٣٩ م ٤٤/٣٥٥ تسعين*****	مجمع تجاري بمساحة ١٢٠٠ م <sup>٢</sup>	كركوك	مديرية بلدية كركوك
٣٤.	القطعة ٦/١١٢ م ٥٣ خ ت طريق بغداد ورشة	مجمع تجاري بمساحة ١٠ دونم	كركوك	أماك المحافظة المحلية
٣٥.	القطعة ١٦٤٢/١٠٠ م/٣٦ داقوق	عمارة تجارية بمساحة ٢٢٠٠ م <sup>٢</sup>	كركوك	أماك المحافظة المحلية
٣٦.	القطعة ١٦٠٤/١٠٠ م/٣٦ داقوق	مجمع تجاري بمساحة ١٣٢٩ م <sup>٢</sup>	كركوك	أماك المحافظة المحلية
٣٧.	القطعة ٥٣ م ٨٠٥/٩٧ خاصة تيماري	بارك متعدد الطوابق بمساحة ٥٠٠٠ م <sup>٢</sup>	كركوك	مديرية بلدية كركوك
٣٨.	القطعة ٢٢٣٧/٢١ م / ٥٣ خاصة تيماري	مجمع تجاري متكامل بمساحة ١٩٩٧ م <sup>٢</sup>	كركوك	مديرية بلدية كركوك
٣٩.	القطعتين ١/٢٢٣/١٩٢ مقاطعة بكار شاطرلو	مجمع تجاري بمساحة ٨ دونم	كركوك	وزارة المالية
٤٠.	القطعة ٦٧/م ٣١/٤١٢ بكار شاطرلو (سوق كركوك المركزي)	مول تجاري بمساحة ٥٣٤١ م <sup>٢</sup>	كركوك	وزارة التجارة / الشركة العامة للاسوق المركزية
٤١.	القطعة ٣٩ م / ٧/٢٣٥ تسعين	مجمع تجاري متكامل بمساحة ٢٥٤٨٢ م <sup>٢</sup>	كركوك	وزارة التجارة / الشركة العامة للاسوق المركزية
٤٢.	القطعة ٥/٢٣١ م/٣٩ تسعين	مجمع تجاري متكامل بمساحة ١٧٥٧٥ م <sup>٢</sup>	كركوك	وزارة التجارة / الشركة العامة للاسوق المركزية

\* حسب كتاب وزارة التجارة / دائرة تطوير القطاع الخاص / قسم الاستثمار ذي العدد س/١٨ في ٢٠٢٣/١/٨  
\*\* حسب كتاب هيئة استثمار محافظة كربلاء المقدسة / القسم الاقتصادي والفني المرقم ٢١٣١ في

١٢٠٢٢/١١/٢٩

\*\*\* حسب كتاب وزارة الدفاع / امانة السر العام المرقم ٩٣٥٠ في ٢٠٢٣/٢/١٥

\*\*\*\* حسب كتاب محافظة نينوى / هيئة استثمار محافظة نينوى المرقم ٢٠٢٦ في ٢٠٢٢/١١/٢٨

\*\*\*\*\* حسب كتاب وزارة العدل / مكتب الوزير المرقم ١٠٤٥٤ في ٢٠٢٢/١١/١٧

\*\*\*\*\* حسب كتاب محافظة كركوك / هيئة استثمار محافظة كركوك المرقم ٢٠٠ في ٢٠٢٣/١/٢٤



## ١١. قطاع الشباب والرياضة

يعد هذا القطاع وتوفر خدماته أحد العناصر الأساسية لبيئة استثمارية ناجحة لذا يتعين على الحكومة تأمين هذا الجانب لتقديم الخدمات والرعاية للشباب كونها تمثل بعداً جوهرياً لتحقيق المزيد من الإنتاجية ولجعل السكان ينعمون باستقرار ورفاه الشباب. فقد سعت الحكومة إلى تقديم الخدمات والبنى التحتية والفرص الاستثمارية للقطاع الخاص للدخول بصورة آمنة وفعالة في هذا القطاع الحيوي وبعد ان أطلقت العديد من السياسات والبرامج الناجعة، حيث شهد شباب العراق توسعاً فكرياً ورغبة حقيقية في تطوير الرياضة وبعد ان انطلقت مجالات الاستثمار في هذا القطاع والتوجه نحو إنشاء مراكز شبابية جديدة ومنتديات للشباب مما زاد في عدد هذه المراكز بشكل كبير خلال السنوات الثلاث الأخيرة وهناك مشاريع قيد التنفيذ في هذا القطاع.





## الفرص الاستثمارية في قطاع الشباب والرياضة •

ت	اسم المشروع	الموقع	المساحة	المحافظة
١.	اقامة مشروع بليارد مع قاعة جم وصالة العاب الكترونية صغيرة مع كافيتيريا ملحقة بها وانشاء عدد من المحلات للتجهيزات الرياضية	٢م٦٦٣/١٧ زعفرانية	٨ اولك ١٢, ٢م٩	بغداد / الرصافة
٢.	ساحة متعددة الاغراض تخدم مختلف الانشطة الرياضية والشبابية	١٠٦٤/١ م ٦	٢ دونم و ٢٠ اولك	بغداد / الرصافة
٣.	ساحة متعددة الاغراض تخدم مختلف الانشطة الرياضية والشبابية	٣٠٤١/٦ م ١٠م حسينية	٨ دونم و ١٥ اولك	بغداد / الرصافة
٤.	مشروع مستوفي المواصفات الساحة مثيلة مع وجود مدرجات وجناح اداري	١٢٩٠٩/١ م ٩م ثعالبية	٤ دونم و ٢٢ اولك و ٨٥ م ٢	بغداد / الرصافة
٥.	(قاعة تايكواندو) وقاعات رياضية	١٩م٤٠٩٢/٦ شماعية وكرع	١ دونم ١٥ اولك	بغداد / الرصافة
٦.	قطعة ارض	٣٩/٥ م ١١م مزرعة حمدي	١٥ اولك	بغداد / الرصافة
٧.	مسبح الشعب المفتوح	١٦١٦٤/٤ م ١١م مزرعة حمدي	٨٩٦١ م ٢	بغداد / الرصافة
٨.	انشاء قاعة متعددة الاغراض (٥٠٠) متفرج مع مركز للالعاب الفكرية او مركز انترنيت او انشاء قاعات (k-SPAN) نوع (a,b) عدد ثلاثة مركز تخصص للطب الرياضي لمعالجة الاصابات الرياضية . اكمال انشاء المسبح	٨٤٩/٥ م ٢٢م الصايبات	٢,٣ دونم	بغداد / الكرخ
٩.	توسيع وتطوير وادارة وتشغيل وصيانة الملعب واستثمار القاعات لأغراض رياضية (يوجد عقار ايجار على جزء من القطعة)	٦٧١٦٩/٤ م ٤م	٢٠٧٣٩ م ٢	بغداد / مدينة الصدر
١٠.	ادارة وتشغيل وصيانة انشاء مول تجاري قاعة مركز فنون قتالية ومركز طبي وتطوير وادارة وتشغيل وصيانة القاعة المغلقة ويمكن استثمار القاعة للمناسبات وتوسيع وتطوير وتسقيف المسبح وادارة وتشغيل وصيانة المسبح واستثمار المساحة الفارغة لاغراض رياضية (محل جزء)	٢٨١٦٧/٤ م ٤م وزيرية	١٣ دونم و ٥ اولك و ١٢ م ٢	بغداد / مدينة الصدر
١١.	مستغلة من قبل مساح نافذة لسنة ٢٠١٩ تحتوي على طابقين شقق سكنية مع محلات	٢٢٦/٤	٧ اولك و ٢٠ م ٢	بغداد / مدينة الصدر
١٢.	توسيع وتطوير وادارة وتشغيل المسبح واستثمار المساحة الفارغة لأغراض رياضية (يوجد عقد ايجار على جزء من القطعة)	٢٥٢٢٢/٤ م ٤م وزيرية	٣١٦١,٢٥ م ٢	بغداد / مدينة الصدر
١٣.	ملعب خماسي	قطعة ٧٨٩/١٤ م ١٦ سبع ابيكار	١٠ اولك	بغداد

• حسب كتاب وزارة الشباب والرياضة / دائرة الاستثمار والتمويل الذاتي / قسم النافذة الواحدة وخدمات المستثمرين المرقم ٩٦ في ٢٠٢٣/١/١٥



١٤.	استثمار رياضي	٥/٤م ١٠٠٠م ٥م التلول والجلاجة	٨ دونم	محافظة المثنى
١٥.	استثمار رياضي مع استغلال الساحة المرادفة للساحة الرياضية في بناء اي منشأ استثماري يراه المستثمر مناسباً ويفضل منشأ رياضي	١٢٨٩/٥٦م ١٩م العصافير	٣ دونم و ١٦ اولك	محافظة المثنى
١٦.	للاستثمار الرياضي مع الاستفادة من الكافتيريا والكوفي شوب والمكتبة الالكترونية والقاعات الرياضية ومسبح للكبار ومسبح للصغار والقاعة المغلقة وساحات اللعب الخارجية	١٣٨٦/٥٦م ١٩م العصافير	٥ دونم ١٦ اولك	محافظة المثنى
١٧.	استثمار رياضي	٩/٥م ١٧م الهويشلي	١٣ دونم و ١٦ اولك	محافظة المثنى
١٨.	منتدى شباب السماوة مركز طبي رياضي متعدد الاغراض	١/٢م ٥م التلول والجلاجة	٥ دونم	محافظة المثنى
١٩.	استثمار رياضي سياحي متعدد الاغراض	١/٢م ٥م التلول والجلاجة	١ دونم	محافظة المثنى
٢٠.	انشاء مسبح ترفيهي مع بناء كراج لوقوف سيارات الرياضيين وترميم البناية وتحويلها الى محلات رياضية	٣م ٥٢٣/١٨	١ دونم ٤ اولك	محافظة المثنى
٢١.	انشاء ساحات رياضية وملحقاتها	٧٠/٤ م ٢٢ ١٦/١م ٢٢ العمية	٢ دونم ١٦ اولك/٣ دونم و ١٢ اولك	محافظة المثنى
٢٢.	الاستثمار الرياضي لبناية المنتدى وساحات اللعب والمسبح	تسلسل العقار ٤٤٠	٦ دونم	محافظة المثنى
٢٣.	توسيع وتسقيف وتشغيل وصيانة واستثمار المسابح واستغلال الارض الفارغة لانشاء فندق سياحي وقاعات متعددة الاغراض ومرافق سياحية	٧٢٩٥٢	٦٠دونم	النجف الاشرف
٢٤.	انشاء مسبح مغلق وقاعة متعددة الاغراض ومحلات تجارية واي منشآت اخرى	١٧٢٢٩/٢	٢دونم ٦ اولك	النجف الاشرف
٢٥.	اعادة تأهيل الملعب واستغلال الارض الباقية لمنشآت رياضية	٢٤٩٨/٢	٢١دونم ٨ اولك	النجف الاشرف
٢٦.	اعادة تأهيل الملعب واستغلال الارض الباقية لمنشآت رياضية	٧٣٣/١	١٢دونم و ٥٠م	النجف الاشرف
٢٧.	فندق سياحي ٦ طوابق + محلات تجارية ورياضية	١٤٢٦	٥ اولك و ١٠م	النجف الاشرف
٢٨.	ازالة البناية واستغلال اراضي لانشاء قاعات رياضية متعددة الاغراض وانشاء مسابح ترفيهية وجنة عدن ومدينة العاب متطورة وملعب خماسية واي منشأ يخدم شريحة الشباب	٩٠٩٤/٣م ٤م جزيرة النجف	٣ دونم و ١٣ اولك	النجف الاشرف



٢٩.	مجمع رياضي	١٥٨٠/١ م ٣ الحصوة	١ دونم و ١٧ اولك و ٧٧ م ٢	النجف الاشرف
٣٠.	اعادة تأهيل الملعب واستغلال الارض الباقية لمنشآت رياضية	١٣٢٨ /١٩	٤ ادونم ١٠٠٠ م ٢	النجف الاشرف
٣١.	انشاء قاعة متعددة الاغراض ومسبح وأي منشأ يخدم الرياضة	٧ م ٤٠/٦ السهيلة	١ دونم ٥ اولك و ٣٦ م ٢	النجف الاشرف
٣٢.	الموقع عبارة عن ملعب الهاشمية (٢٥٠٠ متفرج) وهو من المشاريع المنجزة والرؤيا الاستثمارية تتمثل في اعادة توسيع وتطوير وتشغيل واستثمار الملعب مع استغلال الاراضي المحيطة به لأي رؤى حسب اهداف الوزارة	٧/٩٢ م ٣٧ الشرفة والهاشمية	١١ دونم و ١٤ اولك و ٦٨ م ٢	بابل
٣٣.	اعادة توسيع وتطوير وتشغيل واستثمار القاعة الرياضية	١١٧٩ م ١٣ مركز ابو سديرة	٢ دونم و ٤ اولك	بابل
٣٤.	اعادة توسيع وتطوير وتشغيل واستثمار القاعة الرياضية	٣٠ م ٢٤/٢٢٤ قضاء القاسم (جوزرية)	٢ م (٥٠ × ٦٠)	بابل
٣٥.	اعادة تأهيل ساحتي التارتان والقاعات الرياضية او (انشاء مركز تجاري تسويقي لتبضع المستلزمات الرياضية والشبابية كون الموقع يقع وسط قضاء المسيب)	٢٨/٣٩ م ١٩ طالعة	١١ اولك و ٦٩,١٨ م ٢	بابل
٣٦.	مجمع رياضي	٣٣٦/١٧ م ٣٧	١ دونم و ٣ اولك و ٨٠,٩٤ م ٢	بابل
٣٧.	ملعب المسيب الرياضي	٩/١٠٥ م ١٧ جيلوية	١٦ دونم (جزء)	بابل
٣٨.	قطعة ارض رياضية	٩ م ٦٤/٥ هور حسين	٦ دونم	بابل
٣٩.	قطعة ارض	١١٥٦/١٧ م ٢٤ الزرفية	٦ دونم ٢٢ اولك	بابل
٤٠.	ملعب خماسي ثيل صناعي	٢٠٥١/١ م ٣ البدع الكبير	٢٤ اولك و ٢٦ م (جزء)	بابل
٤١.	بناية قديمة	٧٨٧/٨ م ١٧ الشاخة والعودة	١٤ اولك و ٧٦ م	بابل
٤٢.	مجمع رياضي	٣٣٦/١٧ م ٣٧	١ دونم و ٣ اولك و ٨٠,٩٤ م ٢	بابل
٤٣.	قطعة ارض	٩٦٥/٢٦-٩٦٤/٢٦ م ٤١ الريفية وأبو كصيب	جزء من مساحة متبقية ١٠ دونم	بابل
٤٤.	يمكن استثمار الملعب للبطولات الكروية وبناء محلات للتجهيزات الرياضية	٣/١٠ م ٢٧ الركاع	٢٠ دونم	ديالى
٤٥.	استثمار ملعب للبطولات الكروية وبناء محلات للتجهيزات الرياضية	٢٢/٣ م ٤ البازول	٥ دونم	ديالى
٤٦.	استثمارها في اقامة بطولات كروية رياضية	٩/١٠٥٩ م ١٨ العثمانية	٢٤ اولك	ديالى
٤٧.	استثمارها في اقامة بطولات كروية رياضية	٥٤٦/٢ م ٨٢ كصب	٢ م ٣٤١٧	ديالى
٤٨.	استثمارها في اقامة بطولات كروية رياضية	٣٩٢٨/٢ م ١ ساطي	٢ م ٣٠٠٠	ديالى



ديالى	٢م ٢٩٥٠	٨٢ م ٥١ السنديا	استثمارها في اقامة بطولات كروية رياضية	٤٩.
ديالى	٢م ١١٢٥٠	٢٧٧/٣ م ٣٩ خرنابات	استثمارها في اقامة بطولات كروية رياضية	٥٠.
ديالى	٢٥ دونم	٢٧ م ١٠٥٧٨/٢ الكاطون	بناء مدينة مائية	٥١.
ديالى	٧ دونم	٣١ م ٢١٠٣/٢٣ ام الكرامي	بناء ملعب او مسبح مغلق	٥٢.
ديالى	٩١٤ دونم ٢٠ اولك	جزء من ٢ م ٢١ مهردار	مدينة رياضية متكاملة	٥٣.
ديالى	٢م ٥٨ و ١١ اولك	١٦٠٣/٣١٥ م ٥٤ قره تبة	انشاء ملعب خماسي في لجنة طلائع قره تبة	٥٤.
ديالى	١ دونم ٩٧,٥٠ ز ٢م	٢٠٢٨/١ م ٥٧ عليبات	انشاء ملعب اولمبي وملعب خماسي وقاعات العاب رياضية ترفيهية وانشطة رياضية اخرى	٥٥.
ديالى	٢م ٦٨٤	١٢٢١/٣ م ١٩ خان اللؤلؤة	قطعة ارض مجاورة لبيت الشباب	٥٦.
ديالى	٢م ٢٩٥٠	١١٦٥/١ م ١ شروين	يمكن استثمارها في اقامة بطولات كروية	٥٧.
ديالى	١٠ دونم	٥/١٠ م ٢٧ الركاغ	يمكن استثماره المنتدى رياضى لاقامة الانشطة الرياضية ويمكن استثماره ملتقى ثقافي وقاعات مناسبات وقاعات بليارد وقاعات العاب الكترونية	٥٨.
كربلاء المقدسة	٥ دونم ٤ اولك	٢٩٣٦/٣ م ٦١	انشاء مسبح ترفيهي	٥٩.
كربلاء المقدسة	٥ دونم ٢١ اولك	٤٧٩٣/١ م ٢١ الحيدرية	مسبح ترفيهي مغلق وقاعات رياضية و ساحة كرة القدم	٦٠.
كربلاء المقدسة	٦ دونم ١٠ اولك	٤٢٨/٢٦ م ٥١	استثمار رياضي	٦١.
كربلاء المقدسة	٦٠ دونم ١١ اولك و ٢م ٤٤	٥١٨٣٩/٣ م ٦١ جزيرة	منتجع سياحي ومدينة العاب	٦٢.
كربلاء المقدسة	٥ دونم ١ اولك	٥١٨٤٨/٣ م ٦١ جزيرة	ساحة كرة قدم او انشطة رياضية مختلفة	٦٣.
كربلاء المقدسة	٣ دونم	٨٨٠/١ م عاتيه	انشطة رياضية مختلفة	٦٤.
كربلاء المقدسة	جزء من المساحة الكلية ٨ دونم ٢٤ اولك	١٥١١/٣ م ٢١ حيدرية	استثمار رياضي	٦٥.
كربلاء المقدسة	١ دونم و ٢٠ اولك	٩٨٠/١ م ٦٧ الهاشمية	يكون استثمار كلي للقاعة او اي اضافة يقدمها المستثمر بما يخدم اهداف الوزارة	٦٦.
كربلاء المقدسة	٢م ١٢٥,٤٢٢	٥١٨٥٩/٣ م ٦١ جزيرة	قطعة ارض (المساحات الفارغة من المدينة الرياضية)	٦٧.
كربلاء المقدسة	٢ دونم و ١٦ اولك	٧٩٨/٥ م ٧٧ طرفاية	امكانية اقامة ساحة خماسي وقاعات رشاقة وقاعة احتفالات	٦٨.
كربلاء المقدسة	٢م ٩٦٣	١/٥٠ م ٢٧ ابو عصيد	مركز تجاري او رياضي	٦٩.
كربلاء المقدسة	٦ دونم و ١٠ اولك	٤٢٨/٢٦ م ٥١	يكون استثمار كلي للقاعة او اي اضافة يقدمها المستثمر بما يخدم اهداف الوزارة	٧٠.
الانبار	٥ دونم	رمادي - منطقة زنكورة ٣٨٦٥٤/٨٣ م ٤٧ حصوة الشامية	انشاء ملعب ثيل صناعي مع المدرجات	٧١.
الانبار	٩ دونم	رمادي - الدوار - قرب مدرسة الإرادة ١٤٦/٧٤ م ٣٧ الكرغولية	انشاء ملعب ثيل صناعي مع المدرجات	٧٢.



الانبار	٤ دونم	الرمادي - زنكورة ١٠٢/٣٥ م ٣٩ الدوار	انشاء ملعب ثيل صناعي مع المدرجات	٧٣.
الانبار	٣٠ دونم	الخالدية الحبانية ١٣٥٣/٤٠ م ٤٧ حصوة الشامية	انشاء ملعب ثيل صناعي مع المدرجات	٧٤.
الانبار	٦٠٠ دونم	الحبانية ١٣٦٤/٤ م ٤٧ حصوة الشامية	انشاء المدينة الرياضية في الحبانية	٧٥.
الانبار	٩ دونم	رمادي - الصوفية ٤/٧ م ٧٧ شواطئ الصوفية	انشاء مسبح اولمبي	٧٦.
الانبار	٧ دونم	٢٤/٢٩ م ١٢ ابو عبيد	انشاء ملعب ثيل صناعي مع المدرجات	٧٧.
الانبار	٢ دونم ٢٠ اولك	٦٦/٦٠٢٠ م ٤ زوية الذبان	قاعة مغلقة سعة ١٠٠٠ متفرج	٧٨.
الانبار	١٦ دونم	رمادي - منطقة زوية الشرقية قرب الناحية ١٢٧/١ م ٣٧ الجيل	انشاء ملعب ثيل صناعي مع المدرجات	٧٩.
الانبار	٣٠ دونم و ١٤ اولك و ٣١,٦ م <sup>٢</sup>	٦٤٣/٤ م ٢٩ تل الرعيان	اعادة انشاء ملعب رياضي سعة (١٥٠٠٠) متفرج	٨٠.
الانبار	٧ دونم ١٢ اولك	قضاء هيت منطقة البطامية طريق هيت - حديثة ٣/٤٠ م ٢٧	انشاء ملعب ثيل صناعي مع المدرجات	٨١.
الانبار	١٣ دونم و ٣ اولك و ٦٢,٦١ م <sup>٢</sup>	١١٧٣/٢٢٣ م ٤٨ جنفنة والواقصية	انشاء منتدى شباب البغدادي نموذج ب	٨٢.
الانبار	١١ دونم و ١٣ اولك	٢٦٥٣/٩ م ١٢	اعادة تأهيل المسبح وتسقيفه وتاهيل الملاعب والقاعات الرياضية وبناء مجمع ترفيهي	٨٣.
الانبار	٧ دونم و ٢٤ اولك	٥٠٩٢/١٦٢ م ٢٨	انشاء مسبح وملعب وقاعات رياضية +بنية جامعية	٨٤.
الانبار	٢ دونم و ٤ اولك	٢٦٥٤/٩ م ٢ معبديات وحمادي	مشروع رياضي	٨٥.
الانبار	٥ دونم ٢١ اولك	٥٦١٥/٩ م ١	مشروع رياضي	٨٦.
الانبار	٣ دونم	١٨٩٠٩/٨٣ م ٤٧ حصوة الشامية	تأهيل القاعة لدعم الحركة الرياضية	٨٧.
الانبار	١١ دونم ٦ أولك و ٣٧,٠٧ م <sup>٢</sup>	٢٨٩٥٠/٩ م ١ جبيل خراب	انشاء ملاعب رياضية و مسبح مغلق و قاعات رياضية و شبابية و بناية للطب الرياضي و الشبابي	٨٨.
الانبار	-	٣٤٦٩/٥٥ م ٢١ ديوم الريحانة	محلات رياضية عدد ١٠ على جزء من القطعة	٨٩.
صلاح الدين	٧ دونم ٢١ اولك	مركز المحافظة مقابل دائرة التقاعد ٧٢٣/١٠ م ٥ وادي شيشين	بيت الشباب والرياضة	٩٠.
صلاح الدين	١٥ دونم	مركز ناحية الحجاج الشارع العام ٢٢/٤٤ م ٢٢ والكوز	ملعب الحجاج	٩١.
صلاح الدين	٦ دونم و ٧ اولك و ٥٠ م <sup>٢</sup>	١٦٧٢/١٦٢ م ٣٢ تل البنات	ملعب الدور	٩٢.
صلاح الدين	١٨ دونم و ٢ اولك و ٩٣ م <sup>٢</sup>	٥٧٦٤/٤٩ م ٣٤	ملعب سعد	٩٣.



٩٤.	دار فنون قديم	مركز المحافظة شارع البلدية ٢٤١٣/٢م ٧مطاردة	١ دونم و ٧ اولك	صلاح الدين
٩٥.	فندق لاستقبال الوفود الرياضية (بيت الطلانغ الاول)	٤٤٨٤/٤ الشرقية	١٨ اولك و ٢٠ م٢	صلاح الدين
٩٦.	ملعب الطوز	الطوز الشارع العام مدخل القضاء ١/٤٧/٦م بصاص	٣٢ دونم و ٢ اولك	صلاح الدين
٩٧.	انشاء قاعات متعددة الاغراض لممارسة الانشطة الرياضية و العلمية و الثقافية	٢/ ٤٨٥٢م ٧مطاردة	١ دونم و ٥ اولك	صلاح الدين
٩٨.	قطعة ارض (المدينة الرياضية)	١٧٤٢٥م ٤٥١م حلانة	٢٠ دونم	واسط
٩٩.	قطعة ارض	٢٨م ١٠٤/٢٤٨م جويسمية	٩ دونم	واسط
١٠٠.	ملعب خماسي مع ملحقاتها	واسط - قضاء العزيزية قرب شارع بغداد الكوت الرئيسي ١٩م ١/٧م /العشار	١٠٠٠٠ م٢	واسط
١٠١.	قطعة ارض في زرباطية ملعب خماسي مع الخدمات	واسط - بدره - ناحية زرباطية جزء من قطعة ارض في زرباطية ٩٥/١ ١/ جزمان	٤ دونم	واسط
١٠٢.	قطعة ارض ضمن منتدى بدره	واسط / قضاء بدره - ناحية جسان ١١/٩٢٥/٣١ الساكلي والداير	٢ دونم	واسط
١٠٣.	قاعة مغلقة مع الخدمات	واسط - قضاء الحي - ناحية البشائر ١/٣٠/١٦/بهيبة	٢ دونم ١٦ اولك و ٦٢,٥٥ م٢	واسط
١٠٤.	قاعة مغلقة متعددة الاغراض	واسط - ناحية الدبوني ٢٩٤/٢-٢٩٥/٢ /٣٢م الدبوني	١ دونم و ١ اولك و ٦٥,٧٠ م٢ ١ دونم و ٤ اولك و ٣٥,٢٩ م٢	واسط
١٠٥.	قطعة ارض ضمن ملعب الموقفية	١٤٦٣/١ ٨/الخيمسية (ملعب الموقفية)	١ دونم	واسط
١٠٦.	انشاء مسبح ترفيهي مع ملعب خماسي في ناحية الدجيلي	الكوت - ناحية الدجيلي ١٥/ ٤٤٣/٤٧/١٤ نصف الدجيلي (ملعب الدجيلي)	٦ دونم	واسط
١٠٧.	قطعة ارض (المدينة الرياضية)	قضاء الكوت منطقة الحوراء قرب نهر دجلة والمجمع السكني ٤٥م ١/٧٤٢٥م أم حلانة	٤ دونم	واسط
١٠٨.	انشاء قاعة مغلقة سعة ٢٠٠٠ متفرج لتطوير الالعاب الرياضية	٤٥م ١/٧٤٢٥م أم حلانة	٤ دونم	واسط
١٠٩.	(ملعب النعمانية القديم) ملعب ٥٠٠٠ متفرج	واسط - قضاء النعمانية ٢٥٣٥/٦ ١٨/ البغيلة	٢٣ دونم ٧ اولك	واسط
١١٠.	استثمار ملعب البشائر (٥٠٠) متفرج ثيل صناعي مع ساحة تصلح كملعب خماسي	٢٦/١ ١٦م بهيبة	١٠ دونم ١٩ اولك	واسط
١١١.	قطعة ارض مخصصة للرياضة	١٦٦/٣ ٤٦م نصف الدجيلية	٣ دونم	واسط
١١٢.	ملعب الشحيمية	١٨٤٠/٢ ٦ الجزيرة	١٢ دونم و ٥ اولك	واسط



١١٣	مسيح واسط الاولمبي	٥/١ م ٤٦ / نصف الدجيلية	١١٣٤٠م <sup>٢</sup> واسط
١١٤	انشاء ملعب خماسي لحاجة المنطقة ووجود كثافة سكانية عالية او حسب رغبة الوزارة والمستثمر	واسط /قضاء الكوت / منطقة حي الجهاد ٢/٢٥١٣/٤٤ /السفحة	٤٣ اولك و٢م <sup>٢</sup> واسط
١١٥	مجمع رياضي وشبابي يتضمن ملعب كرة قدم وساحة خماسي ومول وفندق	٢٦٣٣/١ م <sup>٢</sup> الغريباوية	٢٠ دونم و٩ اولك واسط و٩٦م <sup>٢</sup>
١١٦	تصلح كقاعة العاب او إعادة بناء القطعة (بناية نادي الشهيد)	١٢ م <sup>٢</sup> ٧٥٩٦/١ الغريباوية	٢١ اولك و٢٤م <sup>٢</sup> واسط
١١٧	قطعة ارض	قضاء الكوت مجاور المدينة الرياضية ٢/٢٩٤٨ م ٤٥ ام حلانه	١٠ اولك واسط
١١٨	قطعة ارض	٥٣ م ٦٩١/٤ خاصة تيماري	٩ دونم و٢٣ اولك كركوك و٨٦م <sup>٢</sup>
١١٩	مسيح نظامي مع قاعات رياضية متعددة الاستخدام والانشطة	١٠٠/١٦٩٨ م ٣٦ داقوق	٦ دونم ٢٦ اولك كركوك
١٢٠	قطعة ارض (انشاء مجمع تجاري ورياضي)	٧/٤٦ م ٥٣ خ.ت	٨ دونم وتم إحالة ٢٢٤٠م <sup>٢</sup> منها كركوك
١٢١	مسيح نظامي مع قاعات متعددة الاستخدامات	٣/٦١٩ بريادي	١,٥ دونم كركوك
١٢٢	ملعب خماسي النور	٥٣ م ٢٩١/٤	١ اولك و١٥م <sup>٢</sup> كركوك
١٢٣	انشاء مسيح مغلق	٥٦٢/٣٨٣ م ٤١ تازة	١ دونم و٦ اولك كركوك و٦٤,١٤م <sup>٢</sup>
١٢٤	مشروع رياضي	٥/٤٦ م ٥٣ خ.ت	١ دونم و٥ اولك كركوك و٥٠م <sup>٢</sup>
١٢٥	مشروع رياضي	٩١٠/٦٥٨ م ٣٩ تسعين	٣ دونم و٥ اولك كركوك
١٢٦	انشاء مجمع رياضي مع بيت الشباب	١/٤٤٠ م ٦٧ بلكر شاطرلو	١ دونم و١ اولك كركوك و٥٦,٧٥م <sup>٢</sup>
١٢٧	بيت الشباب	٥٩٠٥/١١٠ جزيرة	١ دونم و٩ اولك كركوك و٣م <sup>٢</sup> ذي قار
١٢٨	الملعب قديم ويحتوي مدرجات قديمة وتتوفر ضمن القطعة مساحات كبيرة يمكن استخدامها لإنشاء مسيح وساحة متعددة الاغراض وملحقات شبابية ترفيهية	١٢٧٥/١١ التقيج	٣٢ دونم ١٣ اولك كركوك ذي قار
١٢٩	مدينة مائة مرافق ترفيهية	ثلاث سندات (١ م ٩٨-١ / ٩٦م ١-٩٧م	٣٧ دونم كركوك ١٨٥ دونم ٦٠٨ دونم كركوك ذي قار
١٣٠	مجمع رياضي	٤٩٥٦٤/١١٠	- كركوك ذي قار
١٣١	مسيح ومول تجاري	١٧ م ١٥٣٨ تموز	- كركوك ذي قار
١٣٢	منتدى رياضي/ قلعة سكر	١٠٥٥ / ٤٠٥ السراي	مساحة فارغة كركوك ٢م <sup>٢</sup> ٦٣٢ بناية لجنة الطلائع ٤٩٤م <sup>٢</sup> كركوك ذي قار
١٣٣	ملعب كرة قدم (٥٠٠٠) متفرج	٤٤٩/٥ الصلبة	١٧ دونم و٧ اولك كركوك و٥٠م <sup>٢</sup> ذي قار
١٣٤	قطعة ارض	٨/٢ م ١٣ عزيز الله	١٢ دونم و٢٢ اولك كركوك الديوانية
١٣٥	قطعة ارض	جزء من ٩٢/٩١ م ٥٧ عكر	٦ دونم كركوك الديوانية



الديوانية	٢٣٦٨٠٠م	جزء من ١٥١٢/٤ م/١ ام الخيل	انشاء ملعب	١٣٦.
الديوانية	-	١٦٤٨٩/٢ م ٢٣ ابو الفضل	ملعب الاتفاق	١٣٧.
الديوانية	-	٤٣٨/٧ و ٤٤٥/٧ م ١٨ صدر اليوسفية	ارض رياضية	١٣٨.
الديوانية	-	جزء من ١٠٠٩/٣٩ و ١٠١٠/٣٩ م/٥ المنفهان	ارض رياضية	١٣٩.
الديوانية	١ دونم ٥ اولك	١٣٥ / ٩٥٩ مقاطعة ٧٤ صاحي ابو حلان	ارض رياضية	١٤٠.
الديوانية	٢١١٦م	جزء من ٥٦/٢٦ م/١٨ صدر اليوسفية	قاعات رياضية	١٤١.
الديوانية	١٨ دونم ٢٢ اولك و ٣٩,٢٠م	٢٤٢٢/٢ م ام العظام	جزء منها ملعب عفك الرياضي وجزء اخر عدد من المحلات التجارية	١٤٢.
الديوانية	-	جزء من ٤١٧٨/٢ م عفك	قاعة مغلقة وساحة تاراتان	١٤٣.
الديوانية	٥ دونم و ١٢ اولك و ١٥,٨٧م	٤٨٥/٩ م ٤ البدير	ملعب آل البدير	١٤٤.
الديوانية	٥ دونم و ١٩ اولك	٣٩٠/٣٤ م ١٥ نفر	ملعب نفر الرياضي	١٤٥.
الديوانية	١٢ دونم ١ اولك و ٥٨م	١٠١١/٣٩ م ٥ المنفهان	ملعب ملعب رياضي + قاعة مغلقة	١٤٦.
الديوانية	٢٣ اولك و ٢٥م	٧٤٠/٥٠٦ الغرب	ملعب غماس	١٤٧.
ميسان	٣ دونم	١٥م ٧٨٢/٤	انشاء مسبح + قاعة رياضية مغلقة متعددة الاغراض	١٤٨.
ميسان	٨ اولك	٢٣٣٦/١٨	استثمار المنشأ بالكامل مع التطوير والتأهيل بما يساهم بعوامل الجذب للشباب	١٤٩.
ميسان	٢م ١٦١٠	١٤٦٧/١١٠	استثمار للقاعة المغلقة	١٥٠.
ميسان	٢ دونم و ٥ اولك	١٨٥٣/١٠٨	مبنى مكون من طابقين يضم فعاليات شبابية ورياضية مع الملحقات وساحة العاب خارجية	١٥١.
ميسان	١١ دونم ١٣ اولك	٦م ٧٨٤/٤٠	انشاء ملعب سعة ٢٠٠٠ متفرج مماثل للملاعب المنفذة في باقي الاقضية	١٥٢.
نينوى	-	٣٥٠٠/١٠ م/٥٢ قوجاق	قاعة k-Span رياضية	١٥٣.
نينوى	-	٢٢٠٩/١ م/٣٩ حاوي الكنيسة	قاعة k-Span رياضية	١٥٤.
نينوى	١٢٠٠م	٥/٤٣٢ جوار الموصل	قطعة ارض	١٥٥.
نينوى	٤,٥ دونم	٢/٢٧٥ م ٤٠ قاضية	جزء من قطعة ارض (محال جزء)	١٥٦.
نينوى	١١٢٥م	٥ / ٤٣٢ جوار الموصل	قطعة ارض	١٥٧.
نينوى	—————	١٠/٤٣٢ جوار الموصل	دار الضيافة	١٥٨.
نينوى	—————	٤٦ / ٤٥ اولمش	مسبح الشلالات	١٥٩.
نينوى	١ دونم ٨ اولك	١٠ / ٢٧٦٠ م ٥٢ قوجاق	مشروع رياضي	١٦٠.
نينوى	١ دونم	٤٧م ٨ منكوبة الجديدة	مشروع رياضي	١٦١.





١٦٢.	قاعدة رياضية متعددة الاغراض	٧٠٦/١٨٠ و ٧/١٨٧ و ١/١٨٧ ٤١م/٤/١٨٠ الشمالية	نينوى
١٦٣.	مجمع رياضي متكامل مع مسبح ومحلات تجارية	١٠٠٦/٢ م ٤٣ جيلة	٤ دونم و ٩ اولك نينوى ٧٤,٦م <sup>٢</sup>
١٦٤.	انشاء مسبح مغلق	٣٠ / ٥٠٤ م ٤٢ نينوى الغربية	١ دونم نينوى
١٦٥.	انشاء ملعب خماسي ومدينة العباب ومحلات تجارية	٨/٦ م ٣٨ جديدة المفتي	٢ دونم و ٤م <sup>٢</sup> نينوى
١٦٦.	قطعة ارض رياضية	٢/٢٧٢ م ٤٣ القاضية	٨ دونم و ٧٥م <sup>٢</sup> نينوى
١٦٧.	بناية نادي	٢١/٢٨ م ٤٢ نينوى الغربية	٢ و ٦٦ م ٢ اولك نينوى
١٦٨.	ملعب مع مسبح	٢٥١/٩٥٧ م ٤٠ نينوى الشرقية جزء من القطعة	٦٠٠٠م <sup>٢</sup> نينوى
١٦٩.	المدينة الرياضية	٨٤٩ القبلة/القبلة قرب جسر الزبير	٥٨٥ دونم البصرة
١٧٠.	مشروع رياضي	٧٦٢/١ م ٦١ طلاع الحمزة قضاء ابو الخصيب/ قرب	٤ دونم ٢٠ اولك البصرة
١٧١.	مشروع رياضي	٢٣٥٩/٣٧ م ٢٧ الاكوات ارض شاغرة قضاء شط العرب مقابل الجامعة القديمة قضاء شط العرب مقابل الجامعة القديمة	٦ دونم ١٠ اولك البصرة
١٧٢.	مشروع رياضي	٦٣/٥٨٤/١ م/الدير/ارض شاغرة البصرة - قضاء الدير - نادي الدير الرياضي البصرة - قضاء الدير	١ دونم ١١ اولك البصرة
١٧٣.	مشروع رياضي	١١٩٤/١٥ م ٦١ طرة بني منصور ارض شاغرة قضاء المدينة /ناحية الامام الصادق	٣ دونم ٨ اولك البصرة
١٧٤.	ارض ضمن منتدى صفوان	ناحية صفوان مقابل نادي صفوان (٥٣٤/٤٢١ م)	٢م <sup>٢</sup> البصرة
١٧٥.	مشروع رياضي	١٧٥ / ٦٠٤ / م ١٥ الصويلح (ارض تابعة لمنتدى الشرش) البصرة - قضاء القرنة	١ دونم البصرة
١٧٦.	مشروع رياضي	٥٣٢/١٧ م النصير(ارض شاغرة) قضاء القرنة	١٠ دونم البصرة
١٧٧.	مشروع رياضي	٦٠٥ / ١٧٥ و ٦٠٤ م الصويلح مسبح منتدى الشرش قضاء القرنة الشارع العام	١ دونم البصرة
١٧٨.	مشروع رياضي	٢١٠٧/١ م الرباط الكبير	٢م <sup>٢</sup> ٤٣٦٨ البصرة



البصرة	١٢ دونم	حي الحسين قرب مبنى قصر الضيافة/ ٢١٠٧/١ الرباط الكبير	ملعب حي الحسين ١٠٠٠ متفرج	١٧٩.
البصرة	٣ دونم ١١ اولك	قضاء شط العرب مقابل جامعة البصرة القديمة/ ٣٧/٢٣٦١ م	قاعة شط العرب المغلقة ١٠٠٠ متفرج	١٨٠.
البصرة	٧ دونم ١٨ اولك	قضاء الزبير قرب الجمعية الفلاحية/ ١٧٠٠ م الكوت	قاعة الزبير المغلقة ١٠٠٠ متفرج	١٨١.
البصرة	٢ دونم	البصرة - حي الحسين/ ٢١٠٧/١ م الرباط الكبير	جزء من ارض شاغرة ملاصقة لقصر الضيافة والمسبح الاولمبي	١٨٢.
البصرة	١ دونم	ارض شاغرة ١٢٩٥٦/٢٠٧١ البصرة / ساحة سعد / مقابل الكراج الموحد	مشروع رياضي	١٨٣.
البصرة	١ دونم و ٢٠ اولك ٢م٤٥	جزء من مساحة كلية (قطعة ارض) ٢١٠٧/١ م الرباط الكبير	مشروع رياضي	١٨٤.
البصرة	٢م٣٣٠٠	جزء من مساحة كلية تابعة الى منتدى الفاو الرياضي الجزء الخلفي رقم ١ (٢/٣٣٢٥ م الفاو)	مشروع رياضي	١٨٥.
البصرة	٢ دونم و ٢م٣٨٦	بناية قصر الضيافة ٢١٠٧/١ الرباط الكبير/	مشروع رياضي	١٨٦.
البصرة	المساحة الاولى ٢م٢٦٠ المساحة الثانية ٢م٣٩٠	جزء من مساحة كلية ضمن منتدى محمود البريكان ٥٢٠/١٨١٥ الكوت / قضاء الزبير / الحي العسكري / شارع المدرسة	مشروع رياضي	١٨٧.
البصرة	٢ دونم و ٦ اولك	جزء من مساحة كلية تابعة الى منتدى الفاو الرياضي الجزء الجانبي رقم ٢ (٢/٣٣٢٥ م الفاو) الصرة / قضاء الفاو / مركز القضاء	مشروع رياضي	١٨٨.



## ١٢. قطاع الزراعة



يعتبر النشاط الزراعي من النشاطات المهمة لماله من اسهامات في كثير من عناصر التنمية وابعادها إذ ان النشاط الزراعي يسهم في الناتج المحلي الاجمالي ويعتبر مصدر مهم من مصادر جذب الاستثمار ويعتبر السلة الغذائية للمدينة فاذا ما توفرت الزراعة يتوفر عنصر الامن الغذائي وله الدور الكبير في القضاء على البطالة وتوفير فرص العمل ناهيك عن اسهاماته الكبيرة في الجانب البيئي من خلال الحفاظ على التنوع البيولوجي ومكافحة التصحر وزيادة مساحة الاراضي الزراعية.



يواجه النشاط الزراعي في العراق صعوبات تتمثل بعدة عوامل منها ضعف الاستخدام التكنولوجي والمكننة الزراعية في الانتاج الزراعي والحيواني اضافة الى ضعف استخدام انظمة الري الحديثة والتي تعمل على ري المحاصيل بشكل أمثل وباستخدام موارد اقل والاعتماد على استخدام اساليب الري التقليدية في أغلب الحالات.

ان لضعف الاستثمار في هذا القطاع وارتفاع تكاليف مستلزمات الانتاج من معدات وبيذور وأسمدة ومشاكل التصحر والتملح وخصوبة الارض واستيراد المحاصيل الزراعية المنافسة للمنتوج الوطني الاثر الكبير في تفاقم مشاكل هذا القطاع المهم في العراق.

١- بلغت المساحات الزراعية الصالحة للزراعة حوالي (١٨,١٤٢,٨٠٠) دونم لعام ٢٠١٨ وتركزت في محافظات (نينوى، ديالى، كركوك، واسط).

٢- بلغت المساحات المزروعة فعلا خلال عام ٢٠١٨ حوالي (٦,٢٦٩,٨٦٤) دونم وهي تمثل حوالي (٣٤,٦%) من اجمالي المساحات الصالحة للزراعة وتركزت المساحات المزروعة في محافظات (صلاح الدين، كركوك، واسط، نينوى).

٣- بلغت النسبة المئوية للمساحات الصالحة للزراعة غير المزروعة خلال عام ٢٠١٨، حوالي (٦٥,٤%) وذلك لأسباب تتعلق بالشحة المائية وضعف وتيرة استصلاح الاراضي الزراعية والزحف العمراني والتصحر وهجرة المزارعين للأرض الزراعية وخاصة بعد عام ٢٠٠٣ وتركزت المساحات الزراعية الصالحة للزراعة وغير المزروعة في محافظات (البصرة والنجف و كربلاء وصلاح الدين).

• المصدر/كتاب وزارة التخطيط/دائرة التنمية الاقليمية والمحلية بالرقم ١٧٨٦٧ في ٢٠٢١/٨/٣



## جدول يبين اعداد ومساحات الفرص الاستثمارية الزراعية في محافظات العراق لعام ٢٠٢٣

ت	المحافظة	اعداد الفرص	المساحات الكلية المعروضة للاستثمار / دونم
١	بغداد/الكرخ	-	-
٢	بغداد/الرصافة	-	-
٣	نينوى	١٤	٥٢٧٠٠
٤	كركوك	٩	٢٧٩٥٤,٣٨
٥	صلاح الدين	-	-
٦	الانبار	١٦	١٢٥٢٣٨٢
٧	بابل	٤	٢٠٨٤٥٩
٨	ديالى	٥١	١٧٤٠٦٢,٤٧
٩	واسط	٣٧	٣٩٤٥٩٦
١٠	كربلاء المقدسة	٣	٧٦١٧٩
١١	النجف الاشرف	٤	٧٩٦٤٣٥
١٢	الديوانية	٣٣	٨٤٣٣٧,٢
١٣	ذي قار	٢	١٥٠٠٠
١٤	المتنى	-	-
١٥	ميسان	-	-
١٦	البصرة	٥	٩١٥٣
	<b>المجموع الكلي</b>	<b>١٧٨</b>	<b>٢٩٨٥٠٧٩٠٥</b>

## الأراضي المهيأة للاستثمار الزراعي في محافظة نينوى لعام ٢٠٢٣

ت	القضاء	الناحية	رقم القطعة	رقم المقاطعة	المساحة / دونم	الجنس	توفر الحصة المائية من عدمها	مصدر المياه	طريقة الارواء	عمق المياه الجوفية	تحليل التربة		صلاحية المياه الجوفية وفق معايير الصلاحية العالمية والمحلية للزراعة	الموقع من حدود المشاريع الاروائية	الاحداثيات x y	الملاحظات
											نسجة التربة	PH				
١	تلعفر	العبادية	٩/١	٥١	٣٢٠٠	صخرية	غير متوفرة	-	واسطة	-	-	-	-	-	X:270358 Y:4050918	-
٢	تلعفر	العبادية	١	٤٨	١٦٨٠٠	صخرية	غير متوفرة	-	واسطة	-	-	-	-	-	X:261099 Y:4041416	-
٣	تلعفر	العبادية	١٥	١	٦٠٠	صخرية	غير متوفرة	-	واسطة	-	-	-	-	-	X:267656 Y:4040193	-
٤	تلعفر	العبادية	٦	٣	١٤٠٠	صخرية	غير متوفرة	-	واسطة	-	-	-	-	-	X:280200 Y:4036621	-
٥	تلعفر	العبادية	٩٣	١٥	١٦٠٠	صخرية	غير متوفرة	-	واسطة	-	-	-	-	-	X:268331 Y:4035409	-

• حسب كتاب مديرية الزراعة في محافظة نينوى المرقم ١٧٠٦ في ٢٠٢١/٢/١

الملاحظات	الاحداثيات x y	الموقع من حدود المشاريع الاروائية	صلاحية المياه الجوفية وفق معايير الصلاحية العالمية والمحلية للزراعة	تحليل التربة		عمق المياه الجوفية	طريقة الارواء	مصدر المياه	توفر الحصة المائية من عدمها	الجنس	المساحة / دونم	رقم المقاطعة	رقم القطعة	الناحية	القضاء	ت
				نسجة التربة	PH											
-	X:251975 Y:4042440	-	-	-	-	-	واسطة	-	غير متوفرة	صخرية	٨٠٠٠	٤٣	٢/١	العياضية	تلعفر	٦
-	X:257282 Y:4043474	-	-	-	-	-	واسطة	-	غير متوفرة	صخرية	٢٠٠٠	٤٧	-	العياضية	تلعفر	٧
-	X:244943 Y:4035850	-	-	-	-	-	واسطة	-	غير متوفرة	صخرية	٣٥٠	٣٤	٢/٢	العياضية	تلعفر	٨
-	X:265388 Y:4039912	-	-	-	-	-	واسطة	-	غير متوفرة	صخرية	٦٠٠	٦٠	١	العياضية	تلعفر	٩
-	X:263206 Y:4039146	-	-	-	-	-	واسطة	-	غير متوفرة	صخرية	٣٥٠	٦٠	٤	العياضية	تلعفر	١٠

الملاحظات	الاحداثيات x y	الموقع من حدود المشاريع الاروائية	صلاحية المياه الجوفية وفق معايير الصلاحية العالمية والمحلية للزراعة	تحليل التربة		عمق المياه الجوفية	طريقة الارواء	مصدر المياه	توفر الحصة المائية من عدمها	الجنس	المساحة / دونم	رقم المقاطعة	رقم القطعة	الناحية	القضاء	ت
				نسجة التربة	PH											
-	X:271436 Y:4040165	-	-	-	-	-	واسطة	-	غير متوفرة	صخرية	٩٥٠٠	٧٥	١١٦	العبادية	تلعفر	١١
مساحة مخصصة لمشاريع الثروة الحيوانية	X:362155 Y:4002918	٩٠ كم عن مشروع ري الجزيرة	صالحة ٢٥٠٠ مليومز	جبسية	٩,٦	اقل من ١٠٠ متر	واسطة	آبار	غير متوفرة	صخرية للغابات	٢٠٠	١٨ / سيتو	١/١٨	مركز سنجار	سنجار	١٢
مساحة مخصصة لمشاريع الثروة الحيوانية	X:362150 Y:4002910	٩٠ كم عن مشروع ري الجزيرة	صالحة اكثر من ٢٠٠٠ مليومز	جبسية	٩,٧	-٨٠ ١٠٠ متر	واسطة	آبار	غير متوفرة	صبخة للمشاريع	١٠٠	١٩ / الشبايط	١/٢	ناحية القيروان	سنجار	١٣
مخصصة لإنشاء غابات	X:362141 Y:4004200	٩٠ كم عن مشروع ري الجزيرة	صالحة اقل من ٢٠٠٠ مليومز	كلسية	٨,٥	-١٠٠ ١٢٠ متر	واسطة	آبار	غير متوفرة	صبخة للمشاريع	٨٠٠٠	٨٥ / جبل سنجار	١٨	مركز سنجار	سنجار	١٤
											١٤	عدد الفرص				
											٥٢٧٠٠	مجموع المساحة الكلي / دونم				

## الأراضي المهيأة للاستثمار الزراعي في محافظة كركوك لعام ٢٠٢٣

ت	القضاء	الناحية	رقم القطعة	رقم المقاطعة	المساحة / دونم	الجنس	مصدر المياه	طريقة الارواء	عمق المياه الجوفية	تحليل التربة		صلاحية المياه الجوفية	الموقع من حدود المشاريع الاروائية	الاحداثيات x y	الملاحظات
										PH	نسجة التربة				
١	المركز		جزء من ٢	١٧٥	جبلية										لا تصلح للزراعة محرمات نفطية
٢	المركز		٤١	١٥٩	١٠٧٠	جبلية	-	-	-	-	-	-	-		لا تصلح للزراعة
٣	المركز		٤٦	١٥٩	٣٤	جبلية	-	-	-	-	-	-	-		لا تصلح للزراعة
٤	المركز		٤٧	١٥٩	٣٧٥	جبلية	-	-	-	-	-	-	-		لا تصلح للزراعة
٥	الدبس		٧١	١٦	٢٤١٧	-	-	-	-	-	-	-	-		قسم صالح للزراعة وقسم غير صالح
٦	الدبس		٧٢	١٤	٢٨٣١,١٣	جبلية									لا تصلح للزراعة



الملاحظات	الاحداثيات x y	الموقع من حدود المشاريع الاروائية	صلاحية المياه الجوفية			عمق المياه الجوفية	مصدر المياه	توفر الحصة المائية من عدمها	الجنس	المساحة / دونم	رقم المقاطعة	رقم القطعة	الناحية	القضاء	ت
				نسجة التربة	PH										
متروكة متخذ عليها مرعة الأغنام والمواشي									متروكة	٤٥٠٧,٢	١٣٥ جيوريكية	١		داقوق	٧
جميع القطع تقع ضمن محرمات شركة نفط الشمال		-	-			-			متروكة	٣٢٥٤,٠٥	١٣٤/امام	١		داقوق	٨
		-	-	-	-	-	-	-	متروكة	١٣٤٦٦	١٣٩ مطارة	٤		داقوق	٩
									٩		عدد الفرص				
									٢٧٩٥٤,٣٨		مجموع المساحة الكلي/دونم				

حسب كتاب مديرية زراعة كركوك المرقم ٩٦٤٨ في ٢٠٢٢/٦/٦

## الأراضي المهيأة للاستثمار الزراعي في محافظة الانبار لعام ٢٠٢٣

ت	القضاء	الناحية	رقم القطعة	رقم المقاطعة	المساحة / دونم	الجنس	توفر الحصة المائية من عدمها	مصدر المياه	طريقة الارواء	عمق المياه الجوفية	تحليل التربة		صلاحية المياه الجوفية وفق معايير الصلاحية العالمية والمحلية للزراعة	الموقع من حدود المشاريع الاروائية	الاحداثيات x y	الملاحظات
											نسجة التربة	PH				
١	القائم	-	١/٤٩ و ٢٧	٢٤/كلبان الطيارة و ٢٢/ديوم النير	١٠٧٢٠٠	ارض صحراوية	متوفرة	-	واسطة	-	٧,٧٨	مزيجية رملية	صالحة	تبعد ٥ كم عن نهر الفرات	X:166909 Y:3843882	-
٢	القائم	-	٤٣	٢٠/ديوم جباب الغربية	١١٦٠٠٠	ارض صحراوية	متوفرة	-	واسطة	-	٧,٢٧	مزيجية رملية	صالحة	تبعد ٥ كم عن الفرات	X:179951 Y:3793720	-
٣	حديثة	-	١	٧١/ديوم الجزيرة الوسطى	١٤٠٠٠	ارض صحراوية	غير متوفرة	مياه جوفية	واسطة	١٠٠ متر	٦,٦٦	مزيجية رملية	صالحة	تبعد ١٢ كم عن بحيرة القادسية	X:279047 Y:3805631	-
٤	الرمادي	الوفاء	١	١/الرطبة	٦٠٠٠٠	-	متوفرة	ابار	واسطة	١٥٠ متر	٨,١	مزيجية رملية	صالحة	تبعد ٥ كم عن نهر الفرات	X:220105 Y:3664015	-
٥	الرطبة	النخيب	١	١	٥٠٠٠٠٠	ارض صحراوية	-	ابار	واسطة	-١٦٠ ١٧٠	٧,٦	مزيجية رملية	-	-	X:236585 Y:3633654	-

• حسب كتاب مديرية الزراعة في محافظة الانبار المرقم ٣٢٧٢ في ١٤/٤/٢٠٢١

ت	القضاء	الناحية	رقم القطعة	رقم المقاطعة	المساحة / دونم	الجنس	توفر الحصة المائية من عدمها	مصدر المياه	طريقة الارواء	عمق المياه الجوفية	تحليل التربة		صلاحية المياه الجوفية وفق معايير الصلاحية العالمية والمحلية للزراعة	الموقع من حدود المشاريع الاروائية	الاحداثيات x y	الملاحظات
											PH	نسجة التربة				
٦	حديثة	الحقلانية	١	٦٩ / الشامية	٢٢٥٠	-	غير متوفرة	ابار	واسطة	-١٨٠ ٢٥٠	٦,٦	مزيجية	صالحة	-	X:231402 Y:3758413	-
٧	هيت	-	٣٩٠	٦/حصوة الشامية	١٥٠	-	متوفرة	نهر الفرات	واسطة	٤٥	٧,٥	مزيجية كلسية	صالحة	تبعد ٣ كم عن النهر	X:302438 Y:3716522	تقع قرب غابة شعبة زراعة هيت
٨	العامة	-	٩٨٠٢/١	٢١ / الشامية	٤٠٠	-	متوفرة	نهر الفرات	واسطة	-	٧,٨	رملية مزيجية	-	-	X:399350 Y:3667325	-
٩	حديثة	البروانة	١	٧٣ / ديوم الجزيرة الشمالية	٢٠٠٠٠	-	متوفرة	ابار	واسطة	٢٥٠ متر	٧	مزيجية غرينية	-	-	X:271504 Y:3804754	-
١٠	حديثة	البروانة	١	٧١ / ديوم الجزيرة الوسطى	٢٠٠٠٠	-	متوفرة	ابار	واسطة	٢٧٠ متر	٧	مزيجية غرينية	-	-	X:266634 Y:3818999	-

الملاحظات	الاحداثيات X Y	الموقع من حدود المشاريع الاروائية	صلاحية المياه الجوفية وفق معايير الصلاحية العالمية والمحلية للزراعة	تحليل التربة		عمق المياه الجوفية	طريقة الارواء	مصدر المياه	توفر الحصة المائية من عدمها	الجنس	المساحة / دونم	رقم المقاطعة	رقم القطعة	الناحية	القضاء	ت
				PH	نسجة التربة											
وجود قطعات عسكرية	X:231402 Y:3758413	-	-	-	-	-١٨٠ م٢٥٠	واسطة	ابار	غير متوفرة	-	٢٥٢٠	٦٩/حصوة الشامية	١	الحقلانية	حديثة	١١
وجود قطعات عسكرية	-	-	-	-	-	-١٨٠ م٢٥٠	واسطة	ابار	غير متوفرة	-	١٥١٢	٢٦/حصوة الشامية	٢٥	الحقلانية	حديثة	١٢
-	X:699800 Y:3820000	٦ كم	غير صالحة	مزيجية رملية	٨	م١٠٠	واسطة	نهر	غير متوفرة	صحراوية	٣٠٥٠٠٠	٢٤/كلبان الطيارة وأبو كارص	١/٤٩	الرمانة	قائم	١٣
-	X:733100 Y:3842300	٦ كم	غير صالحة	مزيجية رملية	٨	م١٠٠	واسطة	نهر	غير متوفرة	صحراوية	١٠٢٨٠٠	٥/الرمانة	١/٤٣	الرمانة	قائم	١٤
-	X:330196 Y:3679530	-	صالحة	-	-	-	-	-	غير متوفرة	صحراوية	٥٠٠	٤٧/حصوة الشامية	٨٣	الرمادي	الرمادي	١٥
-	X:375648 Y:3712099	-	-	-	-	-	-	-	-	-	٥٠	٣٦/الجبل	١/٥٠٩٤	الصقلاوية	الصقلاوية	١٦
											١٦					عدد الفرص
											١٢٥٢٣٨٢					مجموع المساحة الكلي / دونم

## الاراضي المهياة للاستثمار في محافظة ديالى لعام ٢٠٢٣

الملاحظات	الاحداثيات x y	الموقع من حدود المشاريع الاروائية	صلاحية المياه الجوفية وفق معايير الصلاحية العالمية والمحلية للزراعة	تحليل التربة		عمق المياه الجوفية	طريقة الارواء	مصدر المياه	توفر الحصة المائية من عدمها	الجنس	المساحة / دونم	رقم المقاطعة	رقم القطعة	الناحية	القضاء	ت
				نسجة التربة	PH											
-	X501306 y3755283	خارج	غير صالحة	طينية رملية	٨,٥	-	غير مضمونة الامطار	ديمية	غير متوفرة	اراضي زراعية	٢٨١٣	/٣٧ وادي الحصان	١/٢٤	المقدادية	المقدادية	١
-	x510158 y3752851	ضمن حدود مشروع مهروات	صالحة	مزيجية طينية	٧	٦٠	غير مضمونة الامطار	ديمية	غير متوفرة	اراضي زراعية	٦٠٠	/٢٥ الهارونية	١/٣٩ ١/٤٠ ١/٤١	-	المقدادية	٢
-	X513582 y3756206					-	غير مضمونة الامطار	غير متوفرة	غير متوفرة	اراضي جبلية	٢٦٢٠٠	٧٠ جبل حمرين	١	-	المقدادية	٣
-	X502128 y3756178					-	غير مضمونة الامطار	ديمية	غير متوفرة	اراضي رملية	١٩٠	٢٤ العيثة	١/٢٢٩	-	المقدادية	٤
-	x504513 y3761770					-	غير مضمونة	ديمية	غير متوفرة	زراعية	٢٠	٢٦ الهارونية الشمالية	١٢/٩١	-	المقدادية	٥
-	X502599 y3763291					-	غير مضمونة الامطار	ديمية	غير متوفرة	زراعية	٣٠	٢٦ الهارونية الشمالية	١٢/٧٦	-	المقدادية	٦

-	X503527 y3764589					-	غير مضمونة الامطار	ديميه	غير متوفرة	زراعية	٥٠	٢٦ الهارونيه الشمالية	١٢/٧٦	-	المقدادية	٧
الارض خالية من الالتزامات التعاقدية	X496350 y3728200	داخل	غير صالحة	طينية	٧,٨	-	بالواسطة	مشروع اروائي	متوفرة	اراضي تسقى سيحا	١٥٠	١٠ العزية	١/١١	الوجيهية	المقدادية	٨
-	X493500 y3737200	داخل	غير صالحة	طينية	٧,٢	-	بالواسطة	مشروع اروائي	متوفرة	زراعية تسقى سيحا	١٥٠	١٠ العزية	٢/١	الوجيهية	المقدادية	٩
-		داخل		نسيجية رملية	٧,١	-	بالواسطة		متوفرة	اراضي ديمية	٨٦,١٥	١٧/امام حبش	١٠/١٣ ١٠/٢٣	بهرز	بعقوبة	١٠
-		داخل		نسيجية رملية	٧	-	بالواسطة		متوفرة	اراضي ديمية	٢٨,١٢	١٣/تل الدوب	٢/١٤ ٢/٢٥	بهرز	بعقوبة	١١
-		داخل		نسيجية رملية	٧	-	بالواسطة		متوفرة	اراضي ديمية	١٦٠	١٦/تل	٦/٣ ٦/٥	بهرز	بعقوبة	١٢
المساحة في السند ١٥٠ وفي مخطط الافراز ٩٢ دونم	X520060 Y3727000	لا يوجد	غير صالحة	قليلة الخصوبة	٧	٣٠	غير مضمونة الامطار	لا يوجد	غير متوفرة	اراضي زراعية	١٥٠	١٩/مريجة الجنوبية	٧/٦٦	بلدروز	بلدروز	١٣
	X520660 Y3727000	لا توجد	غير صالحة	قليلة الخصوبة	٧	٣٠	غير مضمونة الامطار	لا يوجد	غير متوفرة	اراضي زراعية	١٠٠	١٩/مريجة الجنوبية	٧/١٣٣	بلدروز	بلدروز	١٤
مشمولة بالقانون ٤٢ لسنة ١٩٨٧ والقرار ١٠٣ لسنة ١٩٩٧	X519720 Y3721080	لا توجد	غير صالحة	متوسطة الخصوبة	٧	٣٠	غير مضمونة (الامطار)	لا يوجد	غير متوفرة	اراضي زراعية	٤٠٣	١٩/مريجة الجنوبية	٧/٨٦ ٧/٨٧	بلدروز	بلدروز	١٥

مشمولة بالقانون ٤٢ لسنة ١٩٨٧ والقرار ١٠٣ لسنة ١٩٩٧	X518020 Y3717020	لا توجد	غير صالحة	متوسطة الخصوبة	٧	٣٠	غير مضمونة الامطار	لا يوجد	غير متوفرة	اراضي زراعية	٦٠	١٩ / مريجة الجنوبية	٧/٩٧	بلدروز	بلدروز	١٦
مشمولة بالقانون ٤٢ لسنة ١٩٨٧ والقرار ١٠٣ لسنة ١٩٩٧	X519520 Y3719280	لا توجد	غير صالحة	متوسطة الخصوبة	٧	٣٠	غير مضمونة الامطار	لا يوجد	غير متوفرة	اراضي زراعية	٢٨٨	١٩ / مريجة الجنوبية	٧/٨٨	بلدروز	بلدروز	١٧
القطع متباعدة عن بعضها وعليها	-	لا يوجد	غير صالحة	متوسطة الخصوبة	٧	٣٠	غير مضمونة الامطار	لا يوجد			٨٧١	١٩ / مريجة الجنوبية	٧/٧ ٧/٨١	بلدروز	بلدروز	١٨
تم حذف مساحة ٥٠ دونم ضمن القطعة ٧/٧ مقاطعة ١٩	X519080 y3717540	لا توجد	غير صالحة	متوسطة الخصوبة	٧	٣٠	غير مضمونة الامطار	لا يوجد	غير متوفرة	اراضي زراعية	٣٦٢	١٩ / مريجة الجنوبية	٧/٩٤ ٧/٩٥ ٧/٩٦	بلدروز	بلدروز	١٩
تم فصلها مستقلة كونها بعيدة عن القطع ٧/٩٤ وجعلها فرصة مستقلة	X3719460 y518860	لا يوجد	غير صالحة	متوسطة الخصوبة	٧	٣٠	غير مضمونة الامطار	لا توجد	غير متوفرة	اراضي زراعية	٢٢١	١٩ م مريجة الجنوبية	٧/٨٩	بلدروز	بلدروز	٢٠
تقع ضمن قاطع بلدروز	X517560 y3726330	لا يوجد	غير صالحة	متوسطة الخصوبة	٧	٣٠	غير مضمونة الامطار	لا توجد	غير متوفرة	اراضي زراعية	٩٠	١٩ / مريجة الجنوبية	٧/١٠٦	بلدروز	بلدروز	٢١

٢٢	بلدروز	بلدروز	١/٩	٦/تل ابو راسين	٢٥٠	اراضي زراعية	غير متوفرة	لا توجد	غير مضمونة الامطار	٣٠	٧	متوسطة الخصوبة	غير صالحة	لا يوجد	X514220 y368230	القطعة ١/١٠ يتخلها مبزل
٢٣	بلدروز	بلدروز	١/٨	٦/تل ابو راسين	٣٥٥٠	اراضي زراعية	غير متوفرة	لا توجد	غير مضمونة الامطار	٣٠	٧	متوسطة الخصوبة	غير صالحة	لا يوجد	X513280 y3688150	١-القطعة ١/٨ جزء تابع لوزارة المالية ٢-الجزء الباقي تابع الاسكان العسكري
٢٤	بلدروز	بلدروز	١/٤٢ ١/٤٣	٤/ابو كبير	١٦٨	اراضي زراعية	غير متوفرة	لا توجد	غير مضمونة الامطار	٣٠	٧	متوسطة الخصوبة	غير صالحة	لا توجد	x490610 y3685900	
٢٥	بلدروز	بلدروز	١/٦	٦/تل ابو راسين	٦٠٠	اراضي زراعية	غير متوفرة	لا توجد	غير مضمونة الامطار	٣٠	٧	متوسطة الخصوبة	غير صالحة	لا توجد	X513280 y3688150	جزء المالية
٢٦	بلدروز	بلدروز	١/٦	٦/تل ابو راسين	١٦٨	اراضي زراعية	غير متوفرة	لا يوجد	غير مضمونة الامطار	٣٠	٧	متوسطة الخصوبة	غير صالحة	لا يوجد	X513200 y3686090	
٢٧	بلدروز	مندلي	٤٦ ٣٠٣	٣٠/طحماية	٢٠٨	اراضي زراعية	غير متوفرة	آبار	آبار	٧٠	١٠	طينية	غير صالحة	لا يوجد	-	
٢٨	بلدروز	مندلي	٨١	١٦/وادي كنكير	١٧٧	اراضي زراعية	غير متوفرة	حفر آبار	ديمية	٧٠	٥	مزيجية	غير صالحة	لا يوجد	-	
٢٩	بلدروز	مندلي	٤٠/٨	٣١/عين البغدادي	٢٠٠١	اراضي زراعية	غير متوفرة	مشروع اروائي	ري بالواسطة				غير صالحة	داخل	-	
٣٠	الخالص	المنصور ية	عدة قطع	٣٦/المشروع	٥٠٠٠	اراضي ديمية	غير متوفرة	مياه جوفية	حفر آبار	غير معلوم	٧,٥	مزيجية رملية	غير صالحة	خارج	-	يوجد فيها مدرج زراعي
٣١	الخالص	المنصور ية	عدة قطع	٣٦/المشروع	١١٠٠٠	اراضي ديمية	غير متوفرة	مياه جوفية ديمية	حفر آبار واسطة	غير معلوم	٧,٤	مزيجية طينية	غير صالحة	خارج	-	تتداخل مع موقع عسكري
٣٢	الخالص	المنصور ية	١/٣٢ ١/٣٠	١٥/المرفوع	٥٠٠	اراضي ديمية	غير متوفرة	مياه جوفية	حفر آبار واسطة	غير معلوم	٧,١	مزيجية طينية	غير صالحة	خارج	-	



ت	القضاء	التاحية	رقم القطعة	رقم المقاطعة	المساحة / دونم	الجنس	توفر الحصة المائية من عدمها	مصدر المياه	طريقه الارواء	عمق المياه الجوفية	تحليل التربة	الموقع من حدود المشاريع الاروائية		صلاحية المياه الجوفية وفق معايير العالمية والمحلية للزراعة	الملاحظات	
												الاحداثيات	x y			
٣٣	الخالص	المنصورية	٤٣	١٢٨ المنصورية	٢٠٠	اراضي ديمية	غير متوفرة	مياه جوفية ديمية	حفر ابار واسطة	غير معلوم	٧,٣	PH	غير صالحة	مزيجية رملية	X495100 y2777300	خارج
٣٤	الخالص	المنصورية	٢٩٣٦	١٦/ال منصورية	٥٠٠	اراضي ديمية	غير متوفرة	مشروع اروائي ديمية	ري سطحي واسطة	غير معلوم	٧,٣	PH	غير صالحة	مزيجية طينية	X486000 y3773600	مصغرة داخل
٣٥	بلدروز	قرانية	٦/١	٣٥/المويلح	٨٠٠	اراضي زراعية	غير متوفرة	لا تتوفر	ديمية غير مضمونة الامطار	٨٠٠	٧	PH	صالحة	مزيجية	X561655 y372419	بعيدة
٣٦	الخالص	العظيم	جزء من ٢٧٢/٨ وجزء من ٤٣	٢٩/وادي الاياعر و٢٨/منصورية الجبل	٢١٠٠٠	اراضي ديمية	غير متوفرة	مياه جوفية	حفر ابار ديمية	١٠٠	٧٦	PH	صالحة	مزيجية	X465024 y316929	لا توجد
٣٧	الخالص	العظيم	جزء من ٣٦/٢ و١٠٠٠ دونم	٣٤/مخفر انجانة	٣٠٠٠	اراضي ديمية	غير متوفرة	مياه جوفية	حفر ابار ديمية	١٠٠	٦	PH	صالحة	مزيجية	X469221 y3808613	لا توجد
٣٨	الخالص	العظيم	جزء من ٣٠٧/٣٩	٣٣ حضر كاو	٤٢٥٠	اراضي ديمية	غير متوفرة	مياه جوفية	حفر ابار ديمية	١٠٠	٦	PH	صالحة	مزيجية	X470272 Y3793702	لا توجد
٣٩	الخالص	العظيم	جزء من ٤٤/٢ و٤٩	٣٥/عين ليلة	٩٠٠٠	اراضي ديمية	غير متوفرة	مياه جوفية	حفر ابار ديمية	١٠٠	٦	PH	صالحة	مزيجية	X479027 y3785501	لا توجد
٤٠	الخالص	العظيم	٤٣	٢٨/منصورية الجبل	٥٠٥٥٠							PH				لا يمكن الوصول اليها بسبب الوضع الامني

الملاحظات	الاحداثيات x y	الموقع من حدود المشاريع الاروائية	صلاحية المياه الجوفية وفق معايير الصلاحية العالمية والمحلية للزراعة	تحليل التربة		عمق المياه الجوفية	طريقه الارواء	مصدر المياه	توفر الحصة المائية من عدمها	الجنس	المساحة / دونم	رقم المقاطعة	رقم القطعه	الناحية	الفضاء	ت
				نسجه التربة	PH											
-	X513140 y3799100	خارج	صالحة	كليسة	٧,٢	٨٠-٧٠م	ابار	مياه جوفية	غير متوفرة	جبلية	١٠٠	٣٤/كشك	١١١/١٨	جلولاء	خانقين	٤١
-	X509117 y3799612	خارج	صالحة	كليسة	٧,٢	٨٠-٧٠م	ابار	مياه جوفية	غير متوفرة	جبلية	١٠٠	٣١/جميلة عرب	٢٠١	جلولاء	خانقين	٤٢
تعذر اخذ الاحداثيات للتداخل مع الجيش	-	خارج	صالحة	مزيجية	٧,٧	لايوجد	ابار	مياه جوفية	غير متوفرة	ديمية	١٣,٢٠	٣٤/كشك	١٤	جلولاء	خانقين	٤٣
غير مستقرة امنيا	-	خارج	صالحة			٨٠- ١٠٠م	ديمية	امطار	غير متوفرة	زراعية	١٠٠٠٠	٧/صاري كول	١/٢	جبارة	كفري	٤٤
-	X343457047 y445921632	خارج	صالحة			٨٠- ١٠٠م	ديمية	امطار	غير متوفرة	زراعية	٦٥٩٢	١٣/زرداو	٣	جبارة	كفري	٤٥
عقود ٣٥ لسنة ١٩٨٣ ٢١١٠ دونم	X343407310 y44575075	خارج	صالحة			٨٠- ١٠٠م	ديمية	امطار	غير متوفرة	زراعية	٥٢٧٩	١٣/زرداو	٢٦	جبارة	كفري	٤٦
	X561656 y3724139	بعيدة	صالحة	مزيجية	٧	٨٠	ديمية	ابار	غير متوفرة	اراضي ديمية	٢٥٤٧	٩/كهزير	٤/٩	خانقين	خانقين	٤٧
	X560909 y560211	بعيدة	صالحة	مزيجية	٧	٨٠	ديمية	ابار	غير متوفرة	اراضي ديمية	١٥٠	٨/حاج قرة	جزء من ٨	خانقين	خانقين	٤٨
-	-	لا توجد	صالحة	مزيجية	٧	٧٠	ديمية	امطار	غير متوفرة	اراضي ديمية	١٦٠٠	٦/السعدية	١/١٦١	السعدية	خانقين	٤٩

الملاحظات	الإحداثيات x y	الموقع من حدود المشاريع الأروانية	صلاحية المياه الجوفية وفق معايير الصلاحية العالمية والمحلية للزراعة	تحليل التربة		عمق المياه الجوفية	طريقه الأرواء	مصدر المياه	توفر الحصة المائية من عدمها	الجنس	المساحة / دونم	رقم المقاطعة	رقم القطعة	الناحية	القضاء	ت	
				PH	تسجبه التربة												
	-	بعيدة	صالحة	غير معلوم	لا يوجد	غير معروفة	ديمية	امطار	غير متوفرة	ديمية	١٦٠٠	٦/السعدية	٦٣/١٦١	السعدية	خانقين	٥٠	
حصلت الموافقة من وزارة الزراعة دائرة الاستثمارات الزراعية كفر صة استثمارية	X3752 y3751	داخل	صالحة				سيحا	مشروع اروائي	متوفرة	زراعية	١٣٧	٧٢/بكر اغا	جزء من ١٠٦/١	الخالص	الخاص	٥١	
										٥١	عدد الفرص						
											١٧٤٠٦٢,٤٧	مجموع المساحة الكلية / دونم					

حسب كتاب مديرية الزراعة في محافظة ديالى المرقم ٦٥٢ في ١٣ / ١ / ٢٠٢٢

## الأراضي المهيأة للاستثمار الزراعي في محافظة واسط لعام ٢٠٢٣

الملاحظات	الاحداثيات x y	الموقع من حدود المشاريع الاروائية	صلاحية المياه الجوفية وفق معايير الصلاحية العالمية والمحلية للزراعة	تحليل التربة		عمق المياه الجوفية	طريقة الارواء	مصدر المياه	توفر الحصة المائية من عدمها	الجنس	المساحة / دونم	رقم المقاطعة	رقم القطعة	الناحية	القضاء	ت
				نسجة التربة	PH											
روجت معاملة مشروع الامارة	X:524392 Y:3664083	-	-	طينية	٣,٨	-	واسطة	-	غير متوفرة	زراعية	٤٩٣٢	/٣٤ الجزيرة	١/١٩١	مركز القضاء	العزيفية	١
تقليص المساحة من ٣٥ الى ٥	X:509036 Y:3647530	-	-	طينية	٧,٦	-	واسطة	-	غير متوفرة	زراعية	٥	/٢٣ الجزيرة	١/٦٧	مركز القضاء	العزيفية	٢
	X:512318 Y:3619156	-	-	طينية	٧,٤	-	واسطة	-	غير متوفرة	زراعية	١٢	/١٣ السيببانة	١/٦	الزبيدية	الصويرة	٣
	X:548086 Y:3627869	-	-	طينية	٧,٦	-	واسطة	-	غير متوفرة	زراعية	٥٩٠٠	/٣٣ الجزيرة	١/٤٦	مركز القضاء	النعمانية	٤
	X:526682 Y:3596068	-	-	-	-	-	واسطة	-	غير متوفرة	زراعية	٩٥	/٣٠ بزايز المصايحية /٣٢ الجزيرة	٢/٩ ١/١٠	مركز القضاء	النعمانية	٥
	X:576889 Y:3636937	-	-	سلتية طينية	٧,٣	-	حفر ابار	-	غير متوفرة	زراعية	٣٦٠٠	/٢١ الميلح	١	جسان	بدره	٦
	X:577358 Y:3629557	-	-	سلتية طينية	-	-	حفر ابار	-	غير متوفرة	زراعية	٤٩٠٠٠	/٣٣ الهور	٢/٦	جسان	بدره	٧
	X:576362 Y:3633511	-	-	طينية	-	-	حفر ابار	-	غير متوفرة	زراعية	١٠٠٠٠٠	/٢٧ الجزيرة	١/١٨	جسان	بدره	٨

ت	القضاء	التاحية	رقم القطعة	رقم المقاطعة	المساحة / دونم	الجنس	توفر الحصة المائية من عدمها	مصدر المياه	طريقه الارواء	عمق المياه الجوفية	تحليل التربة		صلاحية المياه الجوفية وفق معايير الصلاحية العالمية والمحلية للزراعة	الموقع من حدود المشاريع الاروائية	الاحداثيات x y	الملاحظات
											PH	نسجة التربة				
٩	بدرة	مركز القضاء	١	١٦ / السجلة والصبخة	٨٠٠	زراعية	غير متوفرة	-	حفر ابار	-	٨,٤ ٨,٥	سلتية طينية	-	-	X:584743 Y:3665664	
١٠	بدرة	مركز القضاء	٣	١٦ / السجلة والصبخة	٣٠٠٠٠	زراعية	غير متوفرة	-	حفر ابار	-	٧,٢	سلتية طينية	-	-	X:584143 Y:3665245	
١١	بدرة	زرباطية	-	٨ / الهشيمة	٣٣٠٠٠ ١٢٠٠٠ متفرقة	زراعية	غير متوفرة	-	حفر ابار	-	٧,٦ ٧,٦	طينية	-	-	X:578816 Y:3662630	استبعاد ٧٥٠ دونم لانشاء معمل ومقع اسمنت
١٢	الكوت	شيخ سعد	١	٤٦ / رمضان عاجر	٢٦٢٠٠	زراعية	غير متوفرة	-	واسطة	-	٧,٣	سلتية طينية	-	-	X:632612 Y:3606647	
١٣	الكوت	شيخ سعد	١	٤٥ / رمضان عاجر	١١٤٧٠	زراعية	غير متوفرة	-	واسطة	-	٧,٧	مزيجية	-	-	X:634482 Y:3612307	ترويج معاملة شركة ايما البرازيلية
١٤	الكوت	شيخ سعد	١	٣٨ / سيد محمد	٨٣٢	زراعية	غير متوفرة	-	واسطة	-	٧,٣	طينية	-	-	X:633713 Y:3619964	ترويج معاملة شركة ايما البرازيلية
١٥	الكوت	شيخ سعد	١	٢٤ / ام الجرادي	٢٠٥٠١	زراعية	غير متوفرة	-	واسطة	-	٧,٤ ٨,٥	رملية طينية	-	-	X:637531 Y:3628153	ترويج معاملة شركة ايما البرازيلية

الملاحظات	الاحداثيات x y	الموقع من حدود المشاريع الاروائية	صلاحية المياه الجوفية وفق معايير الصلاحية العالمية والمحلية للزراعة	تحليل التربة		عمق المياه الجوفية	طريقة الارواء	مصدر المياه	توفر الحصة المائية من عدمها	الجنس	المساحة / دونم	رقم المقاطعة	رقم القطعة	الناحية	القضاء	ت
				PH	نسجة التربة											
تقليص المساحة من ٨٠٠٠٠ الى ٥٩٥٥٥	X:559703 Y:3620412	-	-	طينية	٧,٤	-	واسطة	-	غير متوفرة	زراعية	٥٩٥٥٥	٣٠/ الشويجة	١/٣٢٥ و١/١١٦ الى١٢٩	مركز القضاء	الكوت	١٦
	X:587302 Y:3573905	-	-	طينية سلتية	٧,١ الى ٧,٨	-	واسطة	-	متوفرة	زراعية	١٠٥٠	٢٢/طرة عفاك	١٤/١	الموقفية	الحي	١٧
	X:623184 Y:3591212	-	-	سلتية طينية	٧,٧	-	واسطة	-	متوفرة	زراعية	٦	٥/الحميدية والجلبية	٢/٧	الدجيلة	الكوت	١٨
	X:638113 Y:3553540	-	-	سلتية طينية	٧,٦	-	واسطة	-	غير متوفرة	زراعية	٤٧٢٥	١٥/هور الخراب	٥	الدجيلة	الكوت	١٩
	X:644943 Y:3543497	-	-	سلتية طينية	٧,٨	-	واسطة	-	غير متوفرة	زراعية	٩١٥٥	١٥/هور الخراب	٦/٧	الدجيلة	الكوت	٢٠
	X:576655 Y:3629257	-	-	طينية	٧,٥	-	واسطة	-	غير متوفرة	زراعية	١٢٠	٢٤/ الخميسية	١/٨	مركز القضاء	الحي	٢١

الملاحظات	الاحداثيات x y	الموقع من حدود المشاريع الاروائية	صلاحية المياه الجوفية وفق معايير الصلاحية العالمية والمحلية للزراعة	تحليل التربة		عمق المياه الجوفية	طريقة الارواء	مصدر المياه	توفر الحصة المائية من عدمها	الجنس	المساحة / دونم	رقم المقاطعة	رقم القطعة	الناحية	القضاء	ت
				نسجة التربة	PH											
روجت معاملة مشروع الحامد للمحاصيل الاستراتيجية للمستثمر حامد مهدي حسن ويوجد اعترض من الفلاح عبدالله غافل	X:601743 3615763	-	-	-	-	-	واسطة	-	غير متوفرة	زراعية	٨٠٠	/٣٠ الشويجة	١/٢٣٥	مركز الكوت	الكوت	٢٢
	X:576796 Y:3607743	-	-	-	-	-	واسطة	-	غير متوفرة	زراعية	٥١٣	/٣٠ الشويجة	١/٣٢٥	مركز الكوت	الكوت	٢٣
مشروع فطر	-	-	-	-	-	-	واسطة	-	متوفرة	زراعية	١	٥/ابو جابر	١/٣١٦	الاحرار	النعمانية	٢٤
	X:558313 Y3552496	-	-	-	-	-	واسطة	-	غير متوفرة	زراعية	٥٠٠	/٤٢ فحيل	١/٤	الاحرار	النعمانية	٢٥
	X:516584 Y:3620203	-	-	-	-	-	واسطة	-	غير متوفرة	زراعية	٢٠٠	/١٠ الطويل الشرقي	٣/٥	الزبيدية	العزيفية	٢٦
تم ترويح معاملة المستثمر كريم حسين ظاهر	X:563462 Y:3550411	-	-	-	-	-	واسطة	-	متوفرة	زراعية	٣٦٢٤	٢/١٤ قرعة/٢٢ عفاك		الموقبية	الحي	٢٧

الملاحظات	الاحداثيات x y	الموقع من حدود المشاريع الاروائية	صلاحية المياه الجوفية وفق معايير الصلاحية العالمية والمحلية للزراعة	تحليل التربة		عمق المياه الجوفية	طريقة الارواء	مصدر المياه	توفر الحصة المائية من عدمها	الجنس	المساحة / دونم	رقم المقاطعة	رقم القطعة	الناحية	القضاء	ت
				PH	نسجة التربة											
	X:515937 Y:3630776	-	-	-	-	-	واسطة	-	غير متوفرة	زراعية	٩٨٠	/٢٩ شظيف الغربي	١٠/٣٢ ١١/٣٢ ١٢/٣٢ ١٣/٣٢	الدبوني	العزيزية	٢٨
منحت اجازة احمد عباس طلال ثم الغيت بتوجيه رئيس الوزراء	X:494234 Y:3652700	داخل	-	-	-	-	واسطة	-	متوفرة	زراعي	٤٠٠٠	/٢١ الجزيرة	١/٤٠١	تاج الدين	الصويرة	٢٩
كانت تدار بعقود موسمية من قبل عقارات الدولة حاليا فرصة استثمارية	X:495399 Y:3665820	داخل	-	-	-	-	واسطة	-	متوفرة	زراعي	١٧٠٠	/٢١ الجزيرة	١/٤٠١	تاج الدين	الصويرة	٣٠
اراضي الثورة الفلسطينية ثم حصلت الموافقة على ترشيحها كفرصة استثمارية	-	داخل	-	-	-	-	واسطة	-	متوفرة	زراعي	١٦٠٠	/٣٤ الجزيرة	١/١٩١	العزيزية	العزيزية	٣١



الملاحظات	الاحداثيات x y	الموقع من حدود المشاريع الاروائية	صلاحية المياه الجوفية وفق معايير الصلاحية العالمية والمحلية للزراعة	تحليل التربة		عمق المياه الجوفية	طريقة الارواء	مصدر المياه	توفر الحصة المائية من عدمها	الجنس	المساحة / دونم	رقم المقاطعة	رقم القطعة	الناحية	القضاء	ت
				PH	نسجة التربة											
	X:603046	داخل	-	-	-	-	واسطة	-	متوفرة	زراعي	١٠٠٠	١/ العوجة	١	شيخ سعد	الكوت	٣٢
	X:624625	داخل	-	-	-	-	واسطة	-	متوفرة	زراعي	١٢٩٢٠	/٤٥ رمضان	١	شيخ سعد	الكوت	٣٣
ادخلت حديثاً وبعد اكمال الخارطة وارسالها الى	X:629690	داخل	-	مزيجية	٧,٥	-	واسطة	نهر دجلة	متوفرة	زراعي	٣٠٤٠	/١٥ المصنك	١	شيخ سعد	الكوت	٣٤
-	-	-	-	-	-	-	-	-	-	زراعي	٨٦٠	٢١/هور المويلح	١/١	جسان	بدره	٣٥
-	-	-	-	-	-	-	-	-	-	زراعي	٧٠٠	المملح	-	مركز القضاء	النعمانية	٣٦
-	-	-	-	-	-	-	-	-	-	زراعي	١٢٠٠	المحي	-	مركز القضاء	النعمانية	٣٧
											٣٧	عدد الفرص				
											٣٩٤٥٩٦	مجموع المساحة الكلي / دونم				

حسب كتاب مديرية الزراعة في محافظة واسط المرقم ٨٣٩٢ في ٢٤ / ٤ / ٢٠٢٢  
لا توجد فرص جديدة للاستثمار لذلك تم الاعتماد على الفرص الاستثمارية لعام ٢٠٢١

## الأراضي المهيأة للاستثمار الزراعي في محافظة كربلاء المقدسة لعام ٢٠٢٣

ت	القضاء	الناحية	رقم القطعة	رقم المقاطعة	المساحة / دونم	الجنس	توفر الحصة المائية من عدمها	مصدر المياه	طريقة الارواء	عمق المياه الجوفية	تحليل التربة		صلاحية المياه الجوفية وفق معايير الصلاحية العالمية والمحلية للزراعة	الموقع من حدود المشاريع الاروائية	الاحداثيات x y	الملاحظات
											نسجة التربة	PH				
١	المركز	الحر	٣	جزيرة /٦١	١٦٠٠٠٠	صحراوية	غير متوفرة	مياه جوفية	حفاربار واسطة	٣٠ متر	٧,٨	لومية رملية	غير صالحة	خارج	X:398586 Y:3574295	-
٢	عين التمر	الحر	٥٠	جزيرة /٢٠	١٢٠٠٠٠	صحراوية	غير متوفرة	مياه جوفية	حفاربار واسطة	٢٥ متر	٧,٨	لومية رملية	صالحة	خارج	X:365447 Y:3572708	-
٣	المركز	الحسينية	١٠١	حصوة /٦٠ ٤/مكحيل	٣٥٠٠٠	صحراوية	متوفرة	مشروع اروائي	ري سطحي، واسطة	١٠ متر	٧,٤	رملية	غير صالحة	داخل	X:402463 Y:3621094	-
					٣	عدد الفرص										
					٣١٥٠٠٠	مجموع المساحة الكلي										

حسب كتاب مديرية الزراعة في محافظة كربلاء المقدسة المرقم ١٠٢٩٩ في ٢٠١٨/١١/٢١٥

## الأراضي المهيأة للاستثمار الزراعي في محافظة النجف الأشرف لعام ٢٠٢٣

الملاحظات	الاحداثيات x y	الموقع من حدود المشاريع الاروائية	صلاحية المياه الجوفية وفق معايير الصلاحية العالمية والمحلية للزراعة	تحليل التربة		عمق المياه الجوفية	طريقة الارواء	مصدر المياه	توفر الحصة المائية من عدمها	الجنس	المساحة / دونم	رقم المقاطعة	رقم القطعة	الناحية	القضاء	ت
				نسجة التربة	PH											
مزرعة الانماء	X3490687 y3490525	-	-	-	-	-	-	-	-	زراعية	٦٤٣٥	١/الشبكة	٢	-	النجف	١
مساحة محددة مروضة للاستثمار كفرص استثمارية	X3420000 y497493	-	-	-	-	-	-	-	-	زراعية	٧٠٠٠٠٠	١/الشبكة	٢	-	النجف	٢
جملة من المشاريع زراعية وحيوانية	X3449876 y434979	-	-	-	-	-	-	-	-	زراعية	٢٠٠٠٠	١/الشبكة	٢	-	النجف	٣
شركة الشكري سابقا	X3570275 y405880	-	-	-	-	-	-	-	-	-	٧٠٠٠٠	٥جزيرة النجف	١	-	النجف	٤
											٤	عدد الفرص				
											٧٩٦٤٣٥	مجموع المساحة الكلي / دونم				

حسب كتاب مديرية الزراعة في محافظة النجف الأشرف المرقم ١١١٤ في ٢٠ / ١ / ٢٠٢٢

## الأراضي المهيأة للاستثمار الزراعي في محافظة الديوانية لعام ٢٠٢٣

ت	القضاء	الناحية	رقم القطعة	رقم المقاطعة	المساحة / دونم	توفر الحصة المائية من عدمها	مصدر المياه	طريقة الارواء	عمق المياه الجوفية	تحليل التربة		صلاحية المياه الجوفية وفق معايير الصلاحية العالمية والمحلية للزراعة	الموقع من حدود المشاريع الاروائية	الاحداثيات X Y	الملاحظات
										PH	نسجة التربة				
١	الحمزة	الشناقية	١	الركابية/١١	٦٠٠٠	لا تتوفر	الابار	الابار	٥٠-٤٠ م	٧,٩	رملية	صالحه	بعيدة	- ٤٩٦١٠٦ ٣٤٦٤٢٣٥	-
٢	الحمزة	الشناقية	٢	هور الله/١٠	١٠٥٠	لا تتوفر	نهر الفرات	بالواسطة	٥ م	٧,٨	مزيجية	صالحه	قريبة	- ٤٩٩١٦٨ ٣٤٧٠٤٤٠	-
٣	الحمزة	الشناقية	١/٢٣	المسعودية/٣	١٧٠٣	لا تتوفر	نهر الفرات	الواسطة	٢٠_٣٠	٧,٨	طينية	صالحة	قريبة	- ٤٧٩٦٥٣ ٣٥٠٢١٣٥	-
٤	الحمزة	الشناقية	١٣٦/١٣٩٤	العسرة/١٢	٢٦٠٠٠	لا تتوفر	ابار	ابار	-	-	-	صالحة	بعيدة	٣٤٨٣٥٩٤١ ٤٥٥٦٥٠	-
٥	الحمزة	الشناقية		العروكية/٦	١٠٩٩			١	-	-	-				-
٦	الحمزة	الحمزة	١/١٠	٨/عزيز الله	٣٩٩	متوفرة	بزاي	واسطة	-	٧,٥	مزيجية		بعيدة	٤٩٠٠٤٣ ٣٥٠٨٦٤٧	-
٧	الحمزة	الحمزة	٥٣٦٨/٢	٩/ابو حشيش	٥٩٠	متوفرة	بزاي	واسطة	-	٧,٦	مزيجية	-	بعيدة	٤٨٤٧٦٦ ٣٥٠٨٦٤٧	-
٨	الحمزة	الحمزة	١/٦	١١/الرملة	٨٨٠	متوفرة	بزاي	واسطة	-	٧,٦	مزيجية	-	بعيدة	٣٤٩٠٩٨٠ ٥٠٩٨٣٧	

الملاحظات	الاحداثيات x y	الموقع من حدود المشاريع الاروائية	صلاحية المياه الجوفية وفق معايير الصلاحية العالمية والمحلية للزراعة	تحليل التربة		عمق المياه الجوفية	طريقة الارواء	مصدر المياه	توفر الحصة المائية من عدمها	المساحة / دونم	رقم المقاطعة	رقم القطعة	الناحية	القضاء	ت
				نسجة التربة	PH										
-	٤٥٩٠١٣ ٣٥١٧٦٣٧	-	-	-	-	-	-	-	لامتوفرة	١٥٢	العصية/٢٣	١/١٧	غماس	غماس	٩
-	٣٥٠٩٣٧٦ ٤٧٠٤١١	-	-	-	-	-	واسطة	مشروع الحفار	تتوفر	٦٦٠	الكرعة/٢	١٣٤	غماس	غماس	١٠
-	٥٣٣٣٨١ ٣٥٥٧٠١٢	-	-	-	-	-	-	المصب العام	لا تتوفر	٤١٥	٢٦	١/١	عفك	عفك	١١
-	٥٣٧٠٨٠ ٣٥٥٣٦٩١	-	-	-	-	-	-	المصب العام	لا تتوفر	٤٢٥	٢٦	١/١	عفك	عفك	١٢
-	٥٣٦٩٦٢ ٣٥٥٥٤٠٦	-	-	-	-	-	-	مصب العام	لا تتوفر	٤٥٠	٢٦	١/١	عفك	عفك	١٣
-	٥٣٩٠٩١٩ ٣٥٥٦٤٨٧	-	-	-	-	-	-	المصب العام	لا تتوفر	٣٠٠٠	٢٦	١/١	عفك	عفك	١٤
-	٥٤١٤٢٧ ٣٥٥٦٥٤٣	-	-	-	-	-	-	المصب العام	غير متوفرة	٩٥٠	٢٦	١/١	عفك	عفك	١٥
-	١٥٨٤٢٦ ٣٥٤٦١٦٢	-	-	-	-	-	-	نهر الخير	وفر لها حصة مائية	٤٥	١٦	٣٣	عفك	عفك	١٦

ت	القضاء	الناحية	رقم القطعة	رقم المقاطعة	المساحة / دونم	توفر الحصة المائية من عدمها	مصدر المياه	طريقة الارواء	عمق المياه الجوفية	تحليل التربة		صلاحية المياه الجوفية وفق معايير الصلاحية العالمية والمحلية للزراعة	الموقع من حدود المشاريع الاروائية	الاحداثيات x y	الملاحظات
										PH	نسجة التربة				
١٧	البدير	بدير	١/١٩	١٤ الفوار	٤٤١٠	لا تتوفر	-	-	-	-	-	-	-	٥٢٤١٢٤ ٣٥١٧٩٤٣	-
١٨	عفك	نفر	٩/١	٢٥ البدعة	٩٨٠	لا تتوفر	مصعب العام	بالواسطة	٨_٥ م	-	-	صالحة	خارج حدود الارواء	٥٣٠١٢٠ ٣٥٦٢٦٥٦	-
١٩	عفك	نفر	١/٩	٢٥/البدعة	٥٧٥	غير متوفرة	المصعب العام	واسطة	٨-٥ متر	-	-	صالحة	خارج حدود الارواء	٥٢٦٨٠٠ ٣٥٦٤٧٦	-
٢٠	عفك	نفر	١	٢٧ شط النيل	١٢٠٠	غير متوفرة	المصعب العام	واسطة	٨-٥ متر	-	-	صالحة	خارج حدود الارواء	٥٢٤٢٠٠ ٣٥٧٢٤٥٠	-
٢١	عفك	نفر	١	٢٧/شط النيل	٢٨٥	غير متوفرة	المصعب العام	واسطة	٨-٥ متر	-	-	صالحة	خارج حدود الارواء	٥٢١٠٦٩ ٣٥٧٣٩٤٤	-
٢٢	عفك	نفر	١	٢٧/شط النيل	٤٠٠	غير متوفرة	المصعب العام	واسطة	٨-٥ متر	-	-	صالحة	خارج حدود الارواء	٥٢٦٤٦٢ ٣٥٦٧٧٧٩	-
٢٣	عفك	نفر	١	٢٧/شط النيل	٣١٠	غير متوفرة	المصعب العام	واسطة	٨-٥ متر	-	-	صالحة	خارج حدود الارواء	٥٢٥٨٠٠ ٣٥٦٧٣٦٩	-
٢٤	عفك	نفر	١١ و ٦ و ٧/٧	٢٧/شط النيل	٦١٠٠	غير متوفرة	المصعب العام	واسطة	٨-٥ متر	-	-	صالحة	خارج حدود الارواء	٥٢٣١٢٣ ٣٥٦١٠٨٣	-

الملاحظات	الاحداثيات x y	الموقع من حدود المشاريع الاروائية	صلاحية المياه الجوفية وفق معايير الصلاحية العالمية والمحلية للزراعة	تحليل التربة		عمق المياه الجوفية	طريقة الارواء	مصدر المياه	توفر الحصة المائية من عدمها	المساحة / دونم	رقم المقاطعة	رقم القطعة	الناحية	القضاء	ت
				نسجة التربة	PH										
-	٥٢٢٦٣٢ ٣٥٥٦٥٩٦	خارج حدود الارواء	صالحة	-	-	٨-٥ متر	واسطة	المصب العام	غير متوفرة	٢٧٠	٥/نفر	٢٦	نفر	عفك	٢٥
-	٥٢٧١٩ ٣٥٥٦١٥٣	خارج حدود الارواء	صالحة	-	-	٨-٥ متر	واسطة	المصب العام	غير متوفرة	١١٠٠	٢٥/البدعة	٣	نفر	عفك	٢٦
-	٤٨٤٥١ ٣٥١٦٤٠٠	قريب	غير صالحة	طينية	٨,١	-	واسطة	نهر الفرات	متوفرة	٢٥٠	ايمان ٦/مدين	١/٣٤	سدير	الحمزة	٢٧
-	٣٥٢١٢٠٠ ٥٠٤٩٠٠	قريب	صالحة	طينية	٧,٢	٦م	واسطة	نهر الفرات	متوفرة	٢٧٣,٢	الدحاية/٢	٢٤/١	سدير	الحمزة	٢٨
-	٣٥٢١٨٢ ٥٠٥١٢٥	قريب	صالحة	طينية	٧,٤		واسطة	نهر الفرات	متوفرة	١٦٦	الدحاية/٢	٧/١ ٧-٦	سدير	الحمزه	٢٩
-	٣٥١٧٦٤٠ ٠٥٠٣٧٢٠	قريب	صالحة	مزيجية	٧,٩		واسطة	نهر الفرات	متوفرة	٥٠٠	الدحاية/٢	١٠/٣٣	سدير	الحمزة	٣٠
-	٥٦٧١٠٩ ٣٣٠٦١٤٧	خارج حدود الارواء	-	طينية	٧,٤		خارج الارواء	خارج الارواء	غير متوفرة	١٧٠٠٠	الطويل/١٩	١/١,٢	دجلة	البدير	٣١
-	٥٥١٣٩٠ ٣٥٤٠٢٣٠	خارج حدود الارواء	-	طينية	٧,٨	-	خارج الارواء	خارج الارواء	غير متوفرة	١٩٠٠	البدير/١٦	٣١	دجلة	البدير	٣٢

الملاحظات	الاحداثيات x y	الموقع من حدود المشاريع الاروائية	صلاحية المياه الجوفية وفق معايير الصلاحية العالمية والمحلية للزراعة	تحليل التربة		عمق المياه الجوفية	طريقة الارواء	مصدر المياه	توفر الحصة المائية من عدمها	المساحة / دونم	رقم المقاطعة	رقم القطعة	الناحية	القضاء	ت
				نسجة التربة	PH										
-	٥٤٨٦٢١	خارج	-	مزيجية	٨,٢	-	حفر ابار	اخراج الارواء	غير متوفرة	٤٨٠٠	البدير/١٢	١١/٥	دجلة	البدير	٣٣
										٣٣	عدد الفرص				
										٨٤٣٣٧,٢	مجموع المساحة الكلي/دونم				

حسب كتاب مديرية زراعة الديوانية المرقم ١٢٧ في ٢٠٢٢/٣/٧



## الأراضي المهيأة للاستثمار الزراعي في محافظة ذي قار لعام ٢٠٢٣

الملاحظات	الاحداثيات x y	الموقع من حدود المشاريع الاروائية	صلاحية المياه الجوفية وفق معايير الصلاحية العالمية والمحلية للزراعة	تحليل التربة		عمق المياه الجوفية	طريقة الارواء	مصدر المياه	توفر الحصة المائية من عدمها	الجنس	المساحة / دونم	رقم المقاطعة	رقم القطعة	الناحية	القضاء	ت
				نسجة التربة	PH											
	x681950 y3394100		-			-	سيحا	نهر الحرية على بعد ١٥٠ متر	متوفرة	اراضي اميرية عائدة للدولة غير مؤجرة او موزعه او مخصصة	١٧ الجزيرة	١٧	١/٢	المنار	الجبايش	١
							سيحا	نهر عباده على بعد ٢٥٠ متر		اراضي اميرية عائدة للدولة غير مؤجرة او موزعة او مخصصه	٥٠٠٠	٤٨/	٢٦ ٣٦ ٣٨	اور	الناصرية	٢
										٢	عدد الفرص					
										١٥٠٠٠	مجموع المساحة الكلي/دونم					

حسب كتاب مديرية زراعة ذي قار المرقم ١٧٠ في ١٧/٩/٢٠٢٢ و ١١٤٥ في ٢٠٢٢/٢/٦

## الأراضي المهيأة للاستثمار الزراعي في محافظة البصرة لعام ٢٠٢٣

ت	القضاء	الناحية	رقم القطعة	رقم المقاطعة	المساحة / دونم	الجنس	توفر الحصة المائية من عدمها	مصدر المياه	طريقة الارواء	عمق المياه الجوفية	تحليل التربة		صلاحية المياه الجوفية وفق معايير الصلاحية العالمية والمحلية للزراعة	الموقع من حدود المشاريع الاروائية	الاحداثيات x y	الملاحظات	
											PH	نسجة التربة					
١	السيبة	-	٢	الصبخ ١٩	٧٠١٧	-	-	-	-	-	-	-	-	-	X:٢٣٧٨٥٨ Y:٣٣٥٤٤٩٩	العائدية.وزارة المالية تتعارض مع انابيب ناقله او طريق نفطي	
٢	السيبة	-	٢	الصبخ والخور ١٩	١٣٩٣	-	-	-	-	-	-	-	-	-	X:٢٣٥٠٥٨ Y:٣٣٥٥٥٦٦	العائدية وزارة المالية تحتاج الي موافقات الدوائر المعنية	
٣	الهائثة	-	٥	طلاع ام المساجد ١٠	٣٨٣	-	-	-	-	-	-	-	-	-	X:٧٥٨٥٨٦ Y:٣٣٩٨٩١٣	وزارة المالية تحتاج الي موافقة الدوائر المعنية	
٤	الفاو	-	٢/١١١	كوت خليفة	٢٥٣	-	-	-	-	-	-	-	-	-	X:٢٤٦٨٢٢ Y:٣٣٤٤٩١٥	وزارة المالية تحتاج الي موافقة الدوائر المعنية	
٥	الفاو	-	١٤/٢	كوت بندر ١	١٠٧	-	-	-	-	-	-	-	-	-	X:٢٤٣٦٢٨ Y:٣٣٤٨٦٤٠	وزارة المالية تحتاج الي موافقة الدوائر المعنية	
					٥	عدد الفرص											
					٩١٥٣	مجموع المساحة الكلي/ دونم											

حسب كتاب مديرية زراعة البصرة المرقم ٤٣٠٩ في ٢٠٢٢/٤/١١

### الفرص الاستثمارية للقطاع الزراعي والمعلنة من قبل هيئة استثمار محافظة كركوك\*

ت	القطعة والمقاطعة	نوع الاستثمار	المساحة	العاندية	نوع النشاط
١.	٥/٢٨٧ م/٢٨ ليلان	مثتل قره حسن	٥ دونم	وزارة المالية	انتاج شتلات الغابات
٢.	١٦/١ م ١٤ جيكورا الغربية ، قضاء دافوق	مشروع حيواني ونباتي	٦٠ دونم	-	حيواني ونباتي
٣.	٢٦ م ١٣ بتلو	زراعي تضم ٣٠٠٠ شجرة	٣٠ دونم	وزارة الزراعة	غابات
٤.	٥/٢٥٥ م/٢٤ جيمن الكبير وجزء من القطعة ٣م/ ٢٦ جيمن الصغير	زراعي وصناعي	١٢٦٠ دونم	وزارة المالية	زراعي وصناعي

• حسب كتاب محافظة كركوك / هيئة استثمار محافظة كركوك المرقم ٢٠٠ في ٢٤/١/٢٠٢٣

### الفرص الاستثمارية للقطاع الزراعي والمعلنة من قبل هيئة استثمار محافظة بابل\*

ت	القضاء	رقم القطعة	رقم المقاطعة	المساحة/ دونم	الملاحظات
١	الامام	٣٧\٣٣	٢٠\العبارة	١٠٠	معلنه كفرصة استثمارية حاليا عليها طلبات استثمار لدى هيئة استثمار بابل
		١١٢	٣١\الشهوانية	١٠٠	
		٤\٥	٣٥\عميه الباشا	٢٠٣	
		٦	٢٩\ابو عجارب	٥٥	
٢	النيل	١١١	٤٤\الجدول الشرقي	١٠٣	١٠٣ معلنه كفرصة استثمارية وتوجد عليها موافقة استثمار الى عمار فؤاد سبع ولم يراجع او يتابع اجراءات المعاملة ٢٤٤ معلنه كفرصة استثمارية
		١١١	٤٤\الجدول الشرقي	٢٤٤	
٣	الاسكندرية	٨\٨	١٢\المجصة	٢٠١٦٥٤	صناعية يوجد على جزء من مساحتها عدد من التخصيصات لمشاريع استثمارية في طور الاجراءات حاليا
٤	جرف النصر	٢٠\١	١٢\الحصوة الشمالية	٦٠٠٠	صناعية لا توجد عليها طلبات استثمار حاليا لدى هيئة استثمار بابل
		عدد الفرص		٤	
		مجموع المساحة الكلي/ دونم		٢٠٨٤٥٩	

نظراً لأهمية تخصيص الأراضي الزراعية وجعلها جاهزة للاستثمار وفق الضوابط التي حددتها وزارة الزراعة واستخدام منظومات الري بالتنقيط إذ تم رسم استراتيجية شاملة تركز على زيادة إنتاجية النخيل (التوسع العمودي) الذي يعني زيادة إنتاجية النخلة الواحدة بدلاً من زيادة أعداد النخيل بإنتاجية منخفضة واعتماد الري بالتنقيط لتقنين استخدام المياه ولجذواه الاقتصادية وتحديد أصناف التمور المطلوبة عالمياً والملائمة لبيئة العراق الزراعية.

وفي ضوء تلك الاستراتيجية تم اعتماد مسوحات الأراضي الموضحة في الجدول.

### محافظة واسط

ت	المساحة	المقاطعة	عدد القطع	العائدية	الشعبة الزراعية	مدى توفر الحصص المائية للمياه السطحية او الجوفية
١	١٥٠٠ دونم	١٩ العيون	١	متنوعة	شعبة الزراعة	تتوفر مياه جوفية بعمق ٦٠ متر وبنسبة املاح ppm 2700
٢	٣٠٠ دونم	٨ الهسيمة	١	متنوعة	شعبة زراعة زرباطية	تتوفر مياه جوفية بعمق ٦٠ متر وبنسبة املاح ppm 3500-3000
٣	٢٦٧ دونم	١٦ السجلة والصبخة	١	متنوعة	شعبة زراعة بكرة	تتوفر مياه جوفية بعمق ٦٠ متر وبنسبة املاح اكثر من ppm 4000-3000
٤	٢٣٠ دونم	١١ الشف	١	متنوعة	شعبة زراعة جصان	تتوفر مياه جوفية بعمق ٦٠ متر وبنسبة املاح ppm 5000-6000
٥	٢٠٠٠ دونم	٢١ هور المويلح و ١٨ المزبيلة	2	متنوعة	شعبة زراعة جصان	تتوفر مياه جوفية بعمق ١٨-٢٤ متر وبنسبة املاح اكثر من ppm ٧٠٠٠
٦	٣٠٠ دونم	٢١ هور المويلح و ٣٣ هور الشويجة	2	متنوعة	شعبة زراعة جصان	تتوفر مياه جوفية بعمق ١٨-٢٤ متر وبنسبة املاح اكثر من ppm ٧٠٠٠

## محافظة الديوانية

ت	المساحة	المقاطعة	عدد القطع	العائدية	الشعبة الزراعية	الملاحظات	مدى توفر الحصص المائية للمياه السطحية او الجوفية
١	٥٢	العصبة ٢٣	١	مالية		صالحة لزراعة النخيل	تتوفر لها حصة مائة من المياه السطحية
٢	٦٦٠	الكرعة ٢	١	مالية		صالحة لزراعة النخيل	تتوفر لها حصة مائة من المياه السطحية
٣	٢٥٠	امام مدين ٢	١	مالية		صالحة لزراعة النخيل	تتوفر لها حصة مائة من المياه السطحية
٤	٢٧٣,٢	الدحاية ٢	١	مالية	السدير	صالحة لزراعة النخيل	تتوفر لها حصة مائة من المياه السطحية
٥	١٦٦	الدحاية ٢	٣	مالية	السدير	صالحة لزراعة النخيل	تتوفر لها حصة مائة من المياه السطحية
٦	٥٠٠ دونم	١٢ الدحاية	٣	مالية	السدير	صالحة لزراعة النخيل	لا تتوفر لها حصة مائة من المياه السطحية
٧	٥٠٠	الدحاية ٢	٢	مالية	السدير	صالحة لزراعة النخيل	لا تتوفر لها حصة مائة من المياه السطحية
٨	٤٨٠٠	البدير ١٢	٥	مالية	دجلة	صالحة لزراعة النخيل	لا تتوفر لها حصة مائة من المياه السطحية
٩	١٦٩	١٢ الدحاية	٢	مالية	السدير	صالحة لزراعة النخيل	لا تتوفر لها حصة مائة من المياه السطحية

## محافظة النجف الاشرف

ت	المساحة	المقاطعة	عدد القطع	العائدية	الشعبة الزراعية	مصدر الارواء	الملاحظات	مدى توفر الحصص المائية للمياه السطحية او الجوفية
١	١٠٠٠٠	١/الشبكة	قطعة واحدة رقم ٢	عائدة الى وزارة المالية وخالية من الحقوق التصرفية	شعبة قضاء النجف	ابار	اراضي صحراوية	لا توجد ابار في المنطقة اقرب بئر ١١ كم عمق الابار ٢٠٠ ونسبة الاملاح 3000 ppm
٢	٨٩١	٤/جزيرة النجف	قطعة واحدة رقم ٣	عائدة الى وزارة المالية وخالية من الحقوق التصرفية	شعبة قضاء النجف/الحزام الاخضر لمدينة النجف	ابار	اراضي صحراوية تتقاطع مع محرم انبوب الغاز الممتد مع الخط الاستراتيجي	عمق ابار المياه الجوفية ٤٥ متر ونسبة الاملاح ٤٥٠٠ ppm

## محافظة ديالى

ت	القضاء	الناحية	القطعة	المقاطعة	المساحة/دونم	جنس العقار	مدى توفر الحصص المائية للمياه السطحية او الجوفية
١	بلدروز		٦/١	١٦/تل ابو راسين	٦٠٠	اراضي زراعية غير مضمونة الامطار	تتوفر لها حصة مائية اعماق الابرار فيها من ٣٦-٥٠ متر الاملاح فيها من ٩٠٠-٣٠٠٠ ppm
٢	بلدروز	مندلي	٨١	١٦/وادي كنكير	١٧٧	اراضي زراعية ديمية تصلح بساتين	تتوفر لها حصة مائية عمق الابرار ٨٠ متر والاملاح ٣٠٠٠ ppm
٣	الخالص	منصورية	٤٣	٢٨/المنصورية	٢٠٠	اراضي زراعية ديمية حفر ابار	تتوفر لها حصة مائية اعماق الابرار ٢٤-١٠٠ ppmمتر نسبة الاملاح ٣٥٠٠
٤	الخالص	منصورية	٢٩/١	١٦/الشوهاني	٥٠٠	اراضي زراعية ديمية	تتوفر لها حصة مائية اعماق الابرار ٢٤-١٠٠ ppmمتر نسبة الاملاح ٣٥٠٠
٥	المقدادية	الوجيهية	١١/١	١٠/قرية الوجيهية	١٥٠	ارض زراعية تسقى سيجا	تتوفر لها حصة مائية
٦	المقدادية	الوجيهية	١/٢	١٠/قرية الوجيهية	٥٠٠	ارض زراعية تسقى سيجا ري بالواسطة	تتوفر لها حصة مائية
٧	بعقوبة	بهرز	١٣/١٠ ٢٣/١٠ ٢٤/١٠	١٧/امام حبش	٨٦	اراضي ديمية ري بالواسطة	لا تتوفر لها حصة مائية
٨	بلدروز	مندلي	٨/٤٠	٣١/عين البغدادي	٢٠٠١	اراضي زراعية تصلح استثمار حيواني/ري بالواسطة	تتوفر لها عيون مندفةة/يتطلب موافقة السيد وزير الموارد المائية
٩	المقدادية		١٩/١٢	٢٦/الهارونية الشمالية	٢٠	اراضي زراعية غير مضمونة الامطار	لا تتوفر حصة مائية
١٠	المقدادية		٧٦/١٢	٢٦/الهارونية الشمالية	٣٠	اراضي زراعية غير مضمونة الامطار	لا تتوفر حصة مائية
١١	المقدادية		٧٦/١٢	٢٦/الهارونية الشمالية	٥٠	اراضي زراعية غير مضمونة الامطار	لا تتوفر حصة مائية
١٢	المقدادية		٣٩/١ ٤٠/١ ٤١/١	٢٦/الهارونية الشمالية	٦٠٠	اراضي زراعية غير مضمونة الامطار	لا تتوفر حصة مائية
١٣	المقدادية		٢٩٩/١	٢٤/العيثة	١٩٠	اراضي رملية غير مضمونة الامطار	لا تتوفر حصة مائية
١٤	بعقوبة	بهرز	١٤/٢	١٣/تل درب	٢٨	اراضي ديمية ري بالواسطة	لا تتوفر حصة مائية



لا تتوفر حصة مائية	مزيجية رملية ري بالواسطة	١٦٠	١٦/تل الترحيب	٢٥/٢ ٣/٦ ٥/٦	بهرز	بعقوبة	١٥
لا تتوفر حصة مائية	اراضي زراعية غير مضمونة الامطار مقترحة محطة نخيل نموذجية	١٥٠	١٩/مريجة الجنوبية	٦٦/٧		بلدروز	١٦
لا تتوفر حصة مائية	اراضي زراعية مضمونة الامطار	١٠٠	١٩/مريجة الجنوبية	١٣٣/٧		بلدروز	١٧
لا تتوفر حصة مائية	اراضي زراعية مضمونة الامطار	٢٧٩٠	٦/تل ابو راسين	١/٦		بلدروز	١٨
لا تتوفر حصة مائية	اراضي زراعية مضمونة الامطار	٣٦٢	١٩/مريجة الجنوبية	٩٤/٧ ٩٥/٧ ٩٦/٧		بلدروز	١٩
لا تتوفر حصة مائية	اراضي زراعية مقترح مشاريع مخازن مبردة ومجمدة	٢٢١	١٩/مريجة الجنوبية	٨٩/٧		بلدروز	٢٠
لا تتوفر حصة مائية	اراضي زراعية غير مضمونة الامطار	٩٠	١٩/مريجة الجنوبية	١٠٦/٧		بلدروز	٢١
لا تتوفر حصة مائية	اراضي زراعية تصلح انتاج نباتي وحيواني غير مضمونة الامطار	٢٠٨	٣٠/طحماية	٤٦/٣٠٣	مندلي	بلدروز	٢٢
لا تتوفر حصة مائية	اراضي زراعية مشروع اروائي حصلت موافقة دائرة الاستثمارات شعبة المتابعة بالكتاب (١٥٢٥) في ٢٨/١٠/٢٠٢٠ كفرص استثمارية	١٣٧	٢٢/بكر اغا	جزء من قطعة ١٠٦/١		الخالص	٢٣

الفرص الاستثمارية المعروضة للاستثمار من قبل هيئة استثمار محافظة ديالى •

المساحة	رقم القطعة والمقاطعة	الموقع	اسم المشروع
٥٠٠٠ دونم	٤٣ م٢٨ منصورية الجبل	منصورية الجبل	مزرعة حديثة لانتاج الحبوب والاعلاف والزراعة

## محافظة المثنى

ت	المحافظة	القضاء	المقاطعة	القطعة	المساحة/دونم	مدى توفر الحصص المائية للمياه السطحية او الجوفية
١	المثنى	الهلال	٨ الدلهة	١٠٣	١٢ دونم	تتوفر لها حصة مائية
٢	المثنى	المجد	١٥	٢٣	٥٩ دونم	تتوفر لها حصة مائية
٣	المثنى	الهلال	٣ البرجة	٥/١,٤/١	١٧ دونم	تتوفر لها حصة مائية
٤	المثنى	الهلال	٥٨ ديام الشرقية	١٣٥	١٨ دونم	تتوفر لها حصة مائية
٥	المثنى	الهلال	٣ البرجة	١/٢٠٣/٢	١٢ دونم	تتوفر لها حصة مائية
٦	المثنى	الهلال	٨ الدلهة	٦٩	١٢ دونم	تتوفر لها حصة مائية
٧	المثنى	الخضر	٤ عين الصيد	٢٠/٢٧٢٣	٢٠ دزيم	لا تتوفر لها حصة مائية
٨	المثنى	الخضر	٦ الشويلة	١٩٣	٢٢ دونم و ٨ أولك	لا تتوفر لها حصة مائية
٩	المثنى	الخضر	٢٣ عين صيد	١	١٠٨ دونم	لا تتوفر لها حصة مائية
١٠	المثنى	الخضر	٢٣ عين صيد	١	٦٠ دونم	لا تتوفر لها حصة مائية
١١	المثنى	الخضر	٤ عين صيد	٢٠/٢٧٢٣	٤٥ دونم و ١١ أولك	لا تتوفر لها حصة مائية
١٢	المثنى	الخضر	٤ عين صيد	٢٠/٢٧٢٣	٥٥٥ دونم	لا تتوفر لها حصة مائية
١٣	المثنى	السلمان	١ الرفاعي	١	٤٠٠ دونم	لا تتوفر لها حصة مائية
١٤	المثنى	الهلال	٦ الشويلة	١٩٣	٢٣ دونم و ١٤ أولك	لا تتوفر لها حصة مائية
١٥	المثنى	الهلال	٩ المنبر	١٧٣-١٧٤	٢٠ دونم	لا تتوفر لها حصة مائية

## محافظة كربلاء المقدسة

ت	الشعبة الزراعية	المقاطعة	القطعة	العائدية	المساحة	مصدر الارواء	الملاحظات	مدى توفر الحصص المائية للمياه السطحية او الجوفية
١	الصحراوية	الجزيرة/٦١	ج/٣	مخصصة للمسح الجيولوجي	١٠٠٠	المياه الجوفية (أبار)	١-من ضمن الاراضي المخصصة للمسح الجيولوجي ٢-تقع بين الخط الاستراتيجي النفطي وطريق (كربلاء-نجف) ٣-المساحة مستغلة حاليا تجاوزا بمحاصيل الخضر الموسمية	اعماق الابار ٢٦٠-٢٨٠ متر ونسبة الاملاح ppm ٣٠٠٠
٢	عين تمر	الجزيرة/٢٠ (تل الضبع)	ج/٥٠	-	٧٧٠	المياه الجوفية (أبار)	١-مجاورة لمشروع زراعي للعتبة العباسية المقدسة ٢-تقع ضمن منطقة لزمات عشائرية	اعماق الابار ١٠٠ متر ومعدل الاملاح ppm ٣٠٠٠
٣	عين التمر	الجزيرة/٢٠ (ام الخنازير)	ج/٥٠	-	٤٢١	المياه الجوفية (أبار)	١-تبعد عن الشارع العام كربلاء-عين التمر ٤ كم ٢-مجاورة لمشروع زراعي للعتبة الحسينية المقدسة ٣-تقع ضمن منطقة لزمات عشائرية	اعماق الابار ٤٥-٥٠ متر ونسبة الاملاح ppm ٣٠٠٠

## محافظة ذي قار

ت	المساحة	المقاطعة	القطعة	العائدية	الشعبة الزراعية	مصدر الارواء	الملاحظات	مدى توفر الحصص المائية للمياه السطحية او الجوفية
١	٢٠٠	٣٥ المالحه	١/٢	١	الفهود	ابار	اراضي صحراوية	عمق ابار المياه الجوفية ١٢ متر والاملاح اكثر من ١٠٠٠٠ ppm
٢	١٠٠٠٠	١٧ الجزيرة	١/٢	١	المنار	ابار	اراضي صحراوية	عمق ابار المياه الجوفية ١٢ متر والاملاح اكثر من ١٠٠٠٠ ppm
٣	٤٠٠٠			١	كرمة بني سعيد	ابار	اراضي صحراوية لم تتم تسويتها	عمق ابار المياه الجوفية ١٢ متر والاملاح اكثر من ١٠٠٠٠ ppm

## محافظة البصرة

ت	المساحة/إد الدونم	المقاطعة	رقم القطعة	العائدية	الشعبة الزراعية	الملاحظات	مدى توفر الحصص المائية للمياه السطحية او الجوفية
١	١١١٨	البادية/٢٥ الجنوبية		غير مساواة	الزبير	الموقع مقترح للاستثمار	تتوفر مياه جوفية عمق الابار ٣٠ متر ونسبة الاملاح ٥٨٠٠ ppm
٢	٢١١٣	البادية/٢٥ الجنوبية		غير مساواة	الزبير	الموقع مقترح لانشاء بساتين	تتوفر مياه جوفية عمق الابار ٧٠ متر ونسبة الاملاح ٧٠٠٠ ppm
٣	٢٥٥٧	هور الحمار/٦٥		المقاطعة/غير مساواة	الصادق	نكشة عشائرية	تتوفر مياه سطحية
٤	٦٠٤	الواكي/٥٧		غير مساواة	الصادق	نكشة عشائرية	تتوفر مياه سطحية
٥	١٧٥٠	خيابر/٧٨		مالية	النتشوة		تتوفر مياه جوفية عمق الابار ١٥٠ متر ونسبة الاملاح ٨٠٠٠ ppm
6	2189	١كوت بندر	١٤	ملك صرف و عقود ١١٧	الفاو	بساتين مهملة	تتوفر مياه سطحية
7	1800	٢ كوت خليفة	١٢٢ ١١٧ ١١٩ ١١١	ملك صرف و عقود ١١٧	الفاو	بساتين مهملة و ملاكين عرب	تتوفر مياه سطحية
8	3520	٣ الفداغية	٣/٢٦ ١/١٧	ملك صرف و عقود ١١٧ مغارسين اوقاف	الفاو	بساتين مهملة	تتوفر مياه سطحية
9	5300	٤/الدورة	٢/١٦ ٢/١٤ ٨٦/٣ ٣/٤٥٣	ملك صرف و عقود ١١٧	الفاو	بساتين مهملة	تتوفر مياه سطحية
١٠	7236	٥/المعامرة	٧٤ ٧٥ ٦/١٢	ملك صرف و عقود ١١٧	الفاو	بساتين مهملة	تتوفر مياه سطحية
١١	٥٦١٦	٦/الفاو الجنوبي	٧/١٥ ٩١٥ ١٦٤٥	حق التصرف	الفاو		تتوفر مياه سطحية

تتوفر مياه سطحية	لزمات عشائرية مياح وبني مالك وبني منصور	الدير	مالية	٤/٥	الشافي/٢٢ والشنانة	١٣٤	١٢
تتوفر مياه سطحية	لزمات عشائرية/عشيرة بني مالك	الدير	مالية	٤/٥	الشافي/٢٢ والشنانة	١١٨	١٣
تتوفر مياه سطحية	لزمات عشائرية لعشيرة الجعبيين	الدير	مالية مثقلة بحق التصرف للسيد حامد النقيب	١٥	الشافي/٢٢ والشنانة	٦٢٦	١٤
تتوفر مياه سطحية	لزمات عشائرية مياح وبني مالك وبني منصور	الدير	مالية	١٣٤	يزدو/٢٣	١٣٠	١٥
تتوفر مياه سطحية		شط العرب	املاك خاصة		كوت سوادي	١٦٧٢	١٦
تتوفر مياه سطحية	المساحة حسب الخارطة	شط العرب	املاك خاصة		٣٣/البور	٤٠١	١٧
تتوفر مياه سطحية		شط العرب	املاك خاصة	٥/٤	١٠ الصالحية	٢٤٦٥	١٨
تتوفر مياه سطحية	المساحة تقريبية حسب الصورة الجوية	شط العرب	املاك خاصة	٥/٤	٤ السليمانية	٤٨٩	١٩
تتوفر مياه سطحية	المساحة تقريبية حسب الصورة الجوية	شط العرب	املاك خاصة	١٥	٢ البوارين	٩٥٤	٢٠
تتوفر مياه سطحية	المساحة تقريبية حسب الصورة الجوية	شط العرب	املاك خاصة	١٣٤	٢٣/لدعجي	٢٠٠٠	٢١
تتوفر مياه سطحية	المساحة حسب الخارطة	شط العرب	املاك خاصة		٥ نهر جاسم	٤٩٧٥	٢٢
تتوفر مياه سطحية	المساحة تقريبية حسب الصورة الجوية	شط العرب	املاك خاصة		٣١/كوت هملان	٦٨٦	٢٣
تتوفر مياه سطحية	المساحة تقريبية حسب الصورة الجوية	شط العرب	املاك خاصة		العجيراوية الشمالية	٢٤٦٠	٢٤
تتوفر مياه سطحية	المساحة تقريبية حسب الصورة الجوية	شط العرب	املاك خاصة		العجيراوية الجنوبية	٢١٧٥	٢٥
تتوفر مياه سطحية	المساحة تقريبية حسب الصورة الجوية	شط العرب	املاك خاصة		الطويلة والشمشومية	٣٠٦٩	٢٦
تتوفر مياه سطحية	مفوضة بالطابو/مالية/وقف ذري/ملك صرف	ابو الخصيب	متنوعة		١٥ كاوس	٤٣٦	٢٧
تتوفر مياه سطحية	اميرية صرف/ مفوضة بالطابو اميرية ممنوحة باللزما/ملك صرف/املاك دولة/وقف صحيح غير ذري	ابو الخصيب	متنوعة	عدد القطع ١٣١	١٦ البلجان والبلجانية	٢٠٩٠	٢٨
تتوفر مياه سطحية	-	ابو الخصيب	متنوعة	عدد القطع ١٤١	١٧ الفياضي	١٠١٨	٢٩
تتوفر مياه سطحية	-	ابو الخصيب	متنوعة		١٨ العامية	٧٥	٣٠

## محافظة الانبار

ت	القضاء	الناحية	المقاطعة	رقم القطعة	المساحة	مدى توفر الحصص المائية للمياه السطحية او الجوفية
١	هيت	البغدادى	٦ الحصوة		٥٠ دونم	تتوفر حصة مائية من المياه الجوفية وأعماق الابار ٨٠ م ونسبة الاملاح ppm2500
٢	هيت	الفرات	٣٦ الجبل		٦٠ دونم	تتوفر حصة مائية من المياه الجوفية م وأعماق الابار 300 ونسبة الاملاح ppm ٣٠٠٠
٣	هيت	الفرات	٣٦ الجبل		٥٠٠ دونم	تتوفر حصة مائية من المياه الجوفية وأعماق الابار 200 ونسبة الاملاح ppm ٣٠٠٠
٤	الرطوبة		١ الرطوبة	١	١٠٠٠٠ دونم	تتوفر حصة مائية من المياه الجوفية وأعماق الابار ١٥٠ م ونسبة الاملاح ppm ٣٠٠٠
٥	القائم		٢٠ ديوم جباب الغربية		٦٠ دونم	تتوفر حصة مائية من المياه الجوفية وأعماق الابار ١٥٠ م ppm3000 ونسبة الاملاح
6	القائم		٢٨ أراضى وادي المعاني		٥٣ دونم	تتوفر حصة مائية من المياه الجوفية وأعماق الابار ٢٠ م ppm3000 ونسبة الاملاح
7	هيت		٦ حصوة الشامية	٣٩٠	٢٧٣ دونم	تتوفر حصة مائية من المياه الجوفية وأعماق الابار ٧٥ م ppm3٥00 ونسبة الاملاح
8	هيت		٦ حصوة الشامية		٨٠ دونم	تتوفر حصة مائية من المياه الجوفية وأعماق الابار ٧٥ م ppm3٥00 ونسبة الاملاح
9	الرمانة		٤ ختيلة ودغيمة وحويجة	١٠٨	١٩٧٣ دونم	تتوفر حصة مائية من المياه الجوفية وأعماق الابار ٧٠ م ppm٤000 ونسبة الاملاح
10			٦ أ حصوة الشامية	٣٩٠	١٠٠٠ دونم	تتوفر حصة مائية من المياه الجوفية وأعماق الابار ١٢٠ م ppm٥000 ونسبة الاملاح
١١	الكرمة		٢٦ جزيرة الكرمة	٢٩	٤٠٠ دونم	تتوفر حصة مائية من المياه الجوفية وأعماق الابار ١٢ م ppm٥000 ونسبة الاملاح
١٢	القائم		٢٨ ديوم المالطي واللطيفية والمهيدن		٣١٦٦ دونم	تتوفر حصة مائية من المياه الجوفية وأعماق الابار ١٢ م ppm٥000 ونسبة الاملاح

١٣	هيت	الفرات	٣٦ الجبل	٦٠ دونم	تتوفر حصة مائية من المياه الجوفية وأعماق الابار ٢٥-٣٠م ونسبة الاملاح ppm٧٠٠٠
١٤	هيت	الغدادى	٦ حصوة الشامية	٧٠٠ دونم	تتوفر حصة مائية من المياه الجوفية وأعماق الابار ٢٥-٣٠م ونسبة الاملاح ppm٧٠٠٠
١٥	الحياتية		حصوة الشامية أ	١١٢,١٨٦٢ دونم	تتوفر حصة مائية من المياه الجوفية وأعماق الابار ٢٥ ونسبة الاملاح ppm٧٠٠٠
١٦		الجزيرة	٣٦ الجبل	٦٠ دونم	تتوفر حصة مائية من المياه الجوفية وأعماق الابار ٢٥م ونسبة الاملاح ppm٧٠٠٠
17	القائم		٢٠ ديوم جباب الغربية	٨٠٠ دونم	لا تتوفر حصة مائية
18	هيت	الغدادى	٥٨ حصوة الجزيرة	٢٥٠ دونم	لا تتوفر حصة مائية
19	هيت	المحمدي	٦ حصوة الشامية	١٩٤٠٠٠ دونم	لا تتوفر حصة مائية
20	الرمادي		٤٧ ب حصوة الشامية	٥٠٠٠ دونم	لا تتوفر حصة مائية
21	عامرية الصمود		٢٣ أ وادي ابو فروخ	٤٠٠ دونم	لا تتوفر حصة مائية



## محافظة ميسان

ت	المساحة/الدونم	المقاطعة	رقم القطعة	الناحية	الشعبة الزراعية	العائدية	الملاحظات	مدى توفر الحصى المائية للمياه السطحية او الجوفية
١	٢١٠	١١ جزيرة سيد احمد الرفاعي	٢٨٨/١	سيد احمد الرفاعي	زراعة ميسان شعبة سيد احمد	وزارة المالية	متجاوز عليها من قبل احد المزارعين	تتوفر لها مياه سطحية
٢	٤٠	١١ جزيرة سيد احمد الرفاعي	٢٨٨/١	سيد احمد الرفاعي	زراعة ميسان شعبة سيد احمد	وزارة المالية	متجاوز عليها من قبل احد المزارعين	تتوفر لها مياه سطحية
٣	٢٠	١١ جزيرة سيد احمد الرفاعي	٢٨٨/١	سيد احمد الرفاعي	زراعة ميسان شعبة سيد احمد	وزارة المالية	متجاوز عليها من قبل احد المزارعين	تتوفر لها مياه سطحية
٤	٢٥	١١ جزيرة سيد احمد الرفاعي	٢٨٨/١	سيد احمد الرفاعي	زراعة ميسان شعبة سيد احمد	وزارة المالية	متجاوز عليها من قبل احد المزارعين	تتوفر لها مياه سطحية
٥	٢٠	١١ جزيرة سيد احمد الرفاعي	٢٨٨/١	سيد احمد الرفاعي	زراعة ميسان شعبة سيد احمد	وزارة المالية	متجاوز عليها من قبل احد المزارعين	تتوفر لها مياه سطحية
٦	٦٠	مقاطعة ١١ جزيرة سيد احمد الرفاعي	٢٨٨/١	سيد احمد الرفاعي	زراعة ميسان شعبة سيد احمد	وزارة المالية	متجاوز عليها من قبل احد المزارعين	تتوفر لها مياه سطحية
٧	٤٠	مقاطعة ١١ جزيرة سيد احمد الرفاعي	٢٨٨/١	سيد احمد الرفاعي	زراعة ميسان شعبة سيد احمد	وزارة المالية	متجاوز عليها من قبل احد المزارعين	تتوفر لها مياه سطحية
٨	٤٥٠	١١ جزيرة سيد نور الغربية وهور الحويشة	١	علي الشرقي	زراعة ميسان شعبة علي الشرقي	وزارة المالية	قريبة من مشروع اروائي خاص	تتوفر لها مياه سطحية
٩	٥٠	٦ الزليمة	١	علي الغربي	زراعة ميسان شعبة	وزارة المالية	متجاوز عليها من قبل احد	تتوفر لها مياه سطحية

١٠	٢٢٠	١٦ الكبير والكبسون	٢/٢	علي الغربي	زراعة ميسان شعبة علي الغربي	وزارة المالية	متجاوز عليها من قبل احد المزارعين	تتوفر لها مياه سطحية
١١	١٠٠٠	هور الخراب		علي الغربي	زراعة ميسان شعبة علي الغربي	وزارة المالية	متجاوز عليها من قبل احد المزارعين	تتوفر لها مياه سطحية
١٢	١٥٦٠	١٦ الكبير والكبسون و ١٢ هور الخراب	٢/٢	علي الغربي	زراعة ميسان شعبة علي الغربي	وزارة المالية	متجاوز عليها من قبل احد المزارعين	تتوفر لها مياه سطحية
١٣	١٠٠٠	٤٣ البكعة والجفتة	١	علي الغربي	زراعة ميسان شعبة علي الغربي	وزارة المالية	متجاوز عليها من قبل احد المزارعين	تتوفر لها مياه سطحية
١٤	٤٠٠	١٢ هور السعدية والخراب	١	علي الغربي	زراعة ميسان شعبة علي الغربي	وزارة المالية	متجاوز عليها من قبل احد المزارعين	تتوفر لها مياه سطحية
١٥	١٠٠	١٢ هور السعدية والخراب	١	علي الغربي	زراعة ميسان شعبة علي الغربي	وزارة المالية	متجاوز عليها من قبل احد المزارعين	تتوفر لها مياه سطحية
١٦	٢٠٠	٣٦ الشويمية	٢ و٣ و٣٠ و١/٣٢	علي الغربي	زراعة ميسان شعبة علي الغربي	وزارة المالية	متجاوز عليها من قبل احد المزارعين	تتوفر لها مياه سطحية
١٧	٧٧	٧ المسعدة والداغريات	١٣/٨٣	المشرح	شعبة زراعة المشرح	وزارة المالية	متجاوز عليها ومصدر المياه من نهر المصب	تتوفر لها مياه سطحية
١٨	٩٩	٦ العمود والترابة	٢١ و ٢٢	المشرح	شعبة زراعة المشرح	وزارة المالية	متجاوز عليها ومصدر المياه من نهر المصب	تتوفر لها مياه سطحية
١٩	١٣	٦ العمود والترابة	القطعة ١١٥	المشرح	شعبة زراعة المشرح	وزارة المالية	متجاوز عليها ومصدر المياه من نهر الملغود	تتوفر لها مياه سطحية
٢٠	٢٢	٦ العمود والترابة	٨	المشرح	شعبة زراعة المشرح	وزارة المالية	متجاوز عليها ومصدر المياه من نهر الجديد	تتوفر لها مياه سطحية
٢١	١٠٠	مقاطعة ١١ جزيرة سيد احمد الرفاعي	٢٨٨/١	سيد احمد الرفاعي	شعبة سيد احمد الرفاعي	وزارة المالية	متجاوز عليها من قبل احد المزارعين	عمق الابار فيها ١٢-١٥ ونسبة الاملاح اكثر ppm ١٠٠٠٠

٢٢	٢٠	مقاطعة ١١ جزيرة سيد احمد الرفاعي	٢٨٨/١	سيد احمد الرفاعي	شعبة سيد احمد الرفاعي	وزارة المالية	متجاوز عليها من قبل احد المزارعين	عمق الابار فيها ١٢-١٥ ونسبة الاملاح اكثر ppm١٠٠٠٠
٢٣	٢٠	مقاطعة ١١ جزيرة سيد احمد الرفاعي	٢٨٨/١	سيد احمد الرفاعي	شعبة سيد احمد الرفاعي	وزارة المالية	متجاوز عليها من قبل احد المزارعين	لا تتوفر لها مياه سطحية
٢٤	٢٠٠	٣٦ الشويمية	١/٣٠،٢ ٣٢		شعبة علي الغربي	وزارة المالية	متجاوز عليها من قبل احد المزارعين وهي قريبة من مشروع اروائي خاص	لا تتوفر لها مياه سطحية
٢٥	٧٧	٧ المسعدة والداغريات	١٣ و ٨٣	العمارة	شعبة زراعة المشرح	وزارة المالية	متجاوز عليها من قبل احد المزارعين	لا تتوفر لها مياه سطحية
٢٦	٤٥٠	١ جزيرة سيد نور الغربية وهور الحويشة	١	علي الشرقي	شعبة زراعة علي الشرقي	وزارة المالية	قريبة من مشروع اروائي خاص	لا تتوفر لها مياه سطحية
٢٧	١٠	٨ الكصة الشرقية	٢	كميت	شعبة زراعة كميت	وزارة المالية	متجاوز عليها	لا تتوفر لها مياه سطحية
٢٨	٢٥	٣ نصف اراضي كميت الغربية	١	كميت	شعبة زراعة كميت	وزارة المالية	متجاوز عليها	تتوفر لها مياه سطحية
٢٩	٢٤	٣ نصف اراضي كميت الغربية	١	كميت	شعبة زراعة كميت	وزارة المالية	متجاوز عليها	تتوفر لها مياه سطحية
٣٠	٥	٩ ثلث الثلث الشرقي	٢	كميت	شعبة زراعة كميت	وزارة المالية	متجاوز عليها	تتوفر لها مياه سطحية
٣١	١٥	٤ نصف اراضي كميت الشرقية	١	كميت	شعبة زراعة كميت	وزارة المالية	متجاوز عليها	تتوفر لها مياه سطحية
٣٢	٤٢	٣ نصف اراضي كميت الغربية	١	كميت	شعبة زراعة كميت	وزارة المالية	متجاوز عليها	تتوفر لها مياه سطحية

تتوفر لها مياه سطحية	متجاوز عليها	وزارة المالية	شعبة زراعة كميت	كميت	٥	٨ الكصة الشرقية	١٠	٣٣
تتوفر لها مياه سطحية	متجاوز عليها	وزارة المالية	شعبة زراعة كميت	كميت	٥	٨ الكصة الشرقية	٨	٣٤
تتوفر لها مياه سطحية	متجاوز عليها	وزارة المالية	شعبة زراعة كميت	كميت	٢	٨ الكصة الشرقية	٨	٣٥
تتوفر لها مياه سطحية	متجاوز عليها	وزارة المالية	شعبة سيد احمد الرفاعي	سيد احمد الرفاعي	٢٨٨/١	١١ جزيرة سيد احمد الرفاعي	٦٤	٣٦
تتوفر لها مياه سطحية	متجاوز عليها	وزارة المالية	شعبة سيد احمد الرفاعي	سيد احمد الرفاعي	٢٨٨/١	١١ جزيرة سيد احمد الرفاعي	١٠	٣٧
تتوفر لها مياه سطحية	متجاوز عليها	وزارة المالية	شعبة سيد احمد الرفاعي	سيد احمد الرفاعي	٢٨٨/١	١١ جزيرة سيد احمد الرفاعي	٢٠	٣٨
تتوفر لها مياه سطحية	متجاوز عليها	وزارة المالية	شعبة سيد احمد الرفاعي	سيد احمد الرفاعي	٢٨٨/١	١١ جزيرة سيد احمد الرفاعي	٢٥	٣٩
تتوفر لها مياه سطحية	متجاوز عليها	وزارة المالية	شعبة سيد احمد الرفاعي	سيد احمد الرفاعي	٢٨٨/١	١١ جزيرة سيد احمد الرفاعي	٢٠	٤٠
تتوفر لها مياه سطحية	متجاوز عليها	وزارة المالية	شعبة سيد احمد الرفاعي	سيد احمد الرفاعي	٢٨٨/١	١١ جزيرة سيد احمد الرفاعي	١٠	٤١
تتوفر لها مياه سطحية	متجاوز عليها	وزارة المالية	شعبة سيد احمد الرفاعي	سيد احمد الرفاعي	٢٨٨/١	١١ جزيرة سيد احمد الرفاعي	٦٨	٤٢

## • الأراضي الملائمة للاستثمار غرب نهر الفرات

### أولاً: محافظة السماوة

الأراضي المرشحة للاستثمار هي الانتصار وحمورابي وتقدر مساحتها بـ ٣٠٠ ألف دونم قابلة للزيادة إلى ٥٠٠ ألف دونم ضمن مقاطعة السلمان.

### منطقة الانتصار

- الأراضي الملائمة للاستثمار تبلغ ١٥٠ ألف دونم
- لا يزيد سمك الدمام في تلك المنطقة عن ٧٠ متر
- إنتاجية الآبار المحفورة في مكنم الدمام لا تتجاوز إنتاجيتها عن ٢ لتر/ثا والملوحة تصل إلى ١٠٠٠٠ مايكرو مور/سم.

### منطقة حمورابي

- الأراضي الملائمة للاستثمار تبلغ ٢٢٠ ألف دونم وقابلة للزيادة لتصل ٣٠٠ ألف دونم.
- تقع مجاور المطار القديم في قضاء السلمان ومجاور لمنشآت القرية العصرية المنشئة حديثاً.
- يتراوح عمق الآبار في تلك المنطقة من ١٠٠ متر ويزداد ليصل إلى ٢٥٠ متر كلما اتجهنا باتجاه الغرب
- المنسوب الاستقراري بين ٧٠ متر ويصل إلى ١٢٥ متر باتجاه الغرب
- الإنتاجية المتوقعة للآبار المحفورة تصل إلى أكثر من ٥ لتر / ثا ويصل إلى ١٠ لتر/ ثا وتقل باتجاه الغرب لتصل إلى ٣ لتر / ثا
- تتراوح الأملاح الذائبة (TDS) بين ٢٥٠٠ ملغم / لتر وتصل إلى ٤٠٠٠ ملغم / لتر

### ثانياً: محافظة النجف الأشرف

- الأراضي الملائمة للاستثمار ٧٠٠ ألف دونم في مقاطعة الشبيجة
- تتراوح أعماق الآبار في تلك المنطقة من ١٥٠ متر ليصل إلى ٢٠٠ متر كلما اتجهنا غرباً
- المنسوب الاستقراري بين ٩٠-١٠٠ متر باتجاه الغرب
- الإنتاجية المتوقعة للآبار المحفورة أكثر من ٥ لتر / ثا وتقل باتجاه الغرب إلى ٣ لتر/ ثا
- الإنتاجية المتوقعة للآبار المحفورة أكثر من ٥ لتر / ثا وتقل باتجاه الغرب إلى ٣ لتر/ ثا
- تتراوح كمية الأملاح الذاتية (TDS) بين ٣٠٠٠ ملغم / لتر وتصل إلى ٥٠٠٠ ملغم / لتر

• حسب كتاب وزارة الموارد المائية / دائرة التخطيط والمتابعة/قسم الدراسات الاستراتيجية ذي العدد ٣٣١٦١ في ٢٠١٩/١١/١١

• حسب كتاب محافظة المثنى / مكتب المحافظ ذي العدد ١٠٦ في ٢٠٢٠/١/١٣