



جمهورية العراق  
رئاسة مجلس الوزراء  
الهيئة الوطنية للاستثمار

# الخارطة الاستثمارية للعراق ٢٠٢٤

[www.investpromo.gov.iq](http://www.investpromo.gov.iq)  
[www.nici.gov.iq](http://www.nici.gov.iq)



جُمْهُورِيَّةُ الْعِرَاقِ  
رَأْسِيَّةُ مَجْلِسِ الْوَزَرَاءِ  
الْهَيْئَةُ الْوَطْنِيَّةُ لِلْإِسْتِثْمَالِ

# الخارطة الاستثمارية للعراق

٢٠٢٤

[www.investpromo.gov.iq](http://www.investpromo.gov.iq)

[www.nici.gov.iq](http://www.nici.gov.iq)

[info@investpromo.gov.iq](mailto:info@investpromo.gov.iq)

[info@nici.gov.iq](mailto:info@nici.gov.iq)

## عزيزي المستثمر:

حظي الاستثمار باهتمام كبير من قبل الحكومة الاتحادية وبدعم واسناد من قبل الهيئة الوطنية للاستثمار وكذلك هيئات الاستثمار في المحافظات نظراً للدور الاساسي الذي يلعبه في عملية التنمية الاقتصادية بعد ما اتسمت الموارد الاقتصادية بالندرة النسبية ، ولقد وجدنا ان التنسيق بين الاستثمارات المختلفة في الاقتصاد الوطني يؤدي الى نتائج ذات كفاءة اكبر من عدم التنسيق او ترك الاستثمار للقرارات الفردية دون تخطيط . وتعد البرامج الاستثمارية سواء الحكومية منها او الاستثمار بصورة مباشرة احدى ادوات السياسة الاقتصادية الكلية للدولة لاجل تسريع عملية النمو الاقتصادي وتحقيق الاهداف الاساسية للدولة في بناء التنمية الاقتصادية المتوازنة ، فضلاً عن ان العلاقة بين الاستثمارات والنمو الاقتصادي يعد احدى اساليب العمل التخطيطي التي يمكن من خلالها معرفة توجهات الاقتصاد ومسيرته التنموية وتشخيص القطاعات الاساسية المحركة للنمو لكي يتسنى للمخطط اعادة الاستثمارات وفقاً لمعدلات النمو بما يحقق الهدف الذي يسعى اليه المخطط في وضع الاستراتيجيات المستقبلية، فيعتبر الاستثمار محرك للطاقات الانتاجية الجديدة الى جانب الحفاظ على الطاقات القائمة فزيادة الاستثمار تؤدي الى زيادة قدرة المجتمع على استغلال الموارد الاقتصادية غير المستغلة وزيادة قدرته على استخدام المهارات الفنية وتطبيق الفنون الانتاجية الحديثة وتحسين نوعية المنتجات وتقليل كلفة الانتاج للوصول الى درجة عالية من التنافس في الاسواق المحلية والعالمية. وقد أولت الهيئة الوطنية للاستثمار وهيئات الاستثمار في المحافظات اهتماماً كبيراً في تحقيق الانجازات برغم الظروف الراهنة وقد خطت الهيئة الوطنية للاستثمار خطوات مهمة منذ تأسيسها بالقانون رقم (١٣) لسنة ٢٠٠٦ المعدل في مجال النهوض بواقع التنمية في البلد والانفتاح على العالم الخارجي من خلال الترويج للاستثمارات في العراق ومحاولتها جذب الاستثمارات المحلية والاجنبية باعتباره محرك اساسي في تنمية الاقتصاد العراقي واحداث تغييرات هيكلية في بنيته وتكوين قاعدة من المعلومات لتكون دليلاً للمستثمر، كما ان للهيئة الدور الريادي في دعم القطاع الخاص على المستوى المحلي والدولي من خلال ورش العمل والندوات والمؤتمرات الداخلية والخارجية الهادفة الى دعم القطاع الخاص وسبل النهوض بواقعه وتشجيعه للدخول في شراكات دوليه مع غرف التجارة الدولية والشركات العالمية ، كما ان الهيئة لم تكتف بالدور اعلاه انما لجأت الى دراسة اسباب التلكؤ في المشاريع الاستثمارية وتعزيز فرص نموها لذا التجأت الى تبني تعديل عدة تشريعات منها ذات

ارتباط مباشر بالعمل الاستثماري ومنها ما له علاقة غير مباشرة بالاستثمار الا ان بتعديله سيحسن نوعاً ما الفرص الاستثمارية، وايماناً من الهيئة الوطنية للاستثمار بأن الموازنات الاستثمارية للجهات الحكومية لن تكون قادرة على النهوض بالواقع الاقتصادي للبلد مالم تكن هناك إستراتيجية واضحة ضمن خطوات مرسومة لجذب الاستثمارات الأجنبية فأن الهيئة الوطنية للاستثمار واستناداً لمشاريعها الاستثمارية التي سيتم بيان تفاصيلها لاحقاً دخلت في التزامات عقديّة تستوجب تعاون جميع الجهات الحكومية لانجاح مشاريعها الاستثمارية ، وان تعامل الهيئة المهني مع جميع الجهات هو الذي شجع كبار المستثمرين على الدخول الى سوق الاستثمارات العراقي حيث وجود دائرة النافذة الواحدة التي تقدم خدماتها الى جميع المستثمرين ، فضلاً عن سرعة اصدار سمات دخول المستثمرين والعمالة اللازمة لمشاريعهم ، جعل من الهيئة محط انظار كبار رجال الاعمال والشركات الاستثمارية من خلال ما لمسوه من شفافية في التعامل وسرعة في الانجاز ومتابعة لمتطلباتهم.

لقد شهد الاقتصاد العراقي تحولات مهمة على طريق الانفتاح والحرية واعتماد قوى العرض والطلب كآليات اساسية في العلاقات الاقتصادية بالشكل الذي يسهل عملية الاندماج في المنظومة الاقتصادية الدولية وهذا جزء من فلسفتنا الاقتصادية الجديدة والتي ساهمت بشكل ايجابي في تحقيق نمو ملموس في العديد من المؤشرات الاقتصادية التي اشارت الى أن الاقتصاد العراقي سيكون من بين الاقتصادات الاكثر نمواً في العالم خلال السنوات القادمة .

لقد حقق العراق على الصعيد الاقتصادي جملة من التطورات الايجابية على مدى السنوات الماضية على الرغم من التحديات الاقتصادية ومنها انخفاض اسعار النفط عالمياً وكلفة الحرب على تنظيمات الارهابية وفرض القانون واعادة الاعمار واعادة النازحين ، فقد نجحت الحكومة العراقية في وضع سياسة كفوءة لضبط التضخم وضبط الانفاق الحكومي وهيكلية المصارف الحكومية لتواكب تطورات العمل المصرفي في العالم ، كذلك انجز العراق مجموعة سياسات الترتيبات الاحتياطية مع صندوق النقد الدولي والتوقيع على العديد من الاتفاقيات الدولية .

ولا يخفى على احد ما يمتاز به العراق من موارد بشرية ومادية نعول عليها كثيراً في تحقيق التنمية في العراق ، كذلك توافر العديد من الفرص الاستثمارية موزعة على مختلف القطاعات بأنماط استثمارية مختلفة اهمها الاستثمار المباشر أو الشراكات الاستثمارية مع الشركات العامة المملوكة للدولة.

ان هذا التنوع في الاقتصاد يأتي من خلال المسارات والسياسات الاستراتيجية التي وضعت لتطوير القطاع الخاص ومنها :

- تعزيز النهج الاقتصادي المعتمد على دور قيادي للقطاع الخاص في كافة الأنشطة الاقتصادية والاجتماعية .
- رفع مستوى القدرة التنافسية للقطاع الخاص وتحسين كفاءته الانتاجية والتصديرية
- زيادة الطلب وتوسيع السوق المحلية بهدف استيعاب الانتاج المحلي وتخصيص جزء منه لإغراض التصدير .
- ايجاد بيئة اقتصادية كلية مستقرة معززة للنمو .
- إصلاح النظام الضريبي والكمركي لتبسيط الإجراءات وتحسين بيئة الاستثمار .
- تأسيس المناطق الحرة الصناعية والاستثمارية والمدن الاقتصادية .
- وضع حوافز لجذب رأس المال الاجنبي .
- تحديد وتوزيع الادوار ما بين القطاع الخاص والقطاع العام وبما يضمن التحول التدريجي الى اقتصاد السوق .
- سياسة استثمارية تجعل من قطاع البنى التحتية والخدمات الاساسية من اولويات اهدافها الإستراتيجية (الكهرباء، الماء، الطرق والجسور....) ومما يدعم فاعلية الاستثمار الخاص ويعزز من دخول الاستثمار الاجنبي الى العراق .
- سياسة مالية داعمة من المصارف الاختصاصية (صناعي، زراعي، عقاري) والمؤسسات المالية الحكومية الأخرى لغرض دعم مبدأ المنافسة.

## جدول المحتويات

رقم الصفحة	العنوان	ت
٣٦-١	تمهيد .....	١
٢	هل انت مهتم بالاستثمار في العراق؟ .....	٢
٥-٣	لماذا تستثمر في العراق؟ .....	٣
٨-٦	مفهوم وأهمية مناخ الاستثمار .....	٤
٩	لمحة جغرافية عن العراق .....	٥
٣٦-١٠	لمحة عن الاقتصاد العراقي .....	٦
١٥٢-٣٧	ملخص المحافظات .....	٧
٤٤-٣٨	محافظة بغداد .....	٨
٥١-٤٥	محافظة ديالى .....	٩
٥٩-٥٢	محافظة صلاح الدين .....	١٠
٦٦-٦٠	محافظة كركوك .....	١١
٧٢-٦٧	محافظة نينوى .....	١٢
٧٥-٧٣	محافظة اربيل .....	١٣
٧٨-٧٦	محافظة دهوك .....	١٤
٨٠-٧٩	محافظة السليمانية .....	١٥
٨٧-٨١	محافظة الانبار .....	١٦
٩٥-٨٨	محافظة واسط .....	١٧
١٠٢-٩٦	محافظة بابل .....	١٨
١١١-١٠٣	محافظة كربلاء المقدسة .....	١٩
١١٧-١١٢	محافظة النجف الاشرف .....	٢٠
١٢٤-١١٨	محافظة المثنى .....	٢١
١٣١-١٢٥	محافظة الديوانية .....	٢٢
١٣٩-١٣٢	محافظة ذي قار .....	٢٣
١٤٥-١٤٠	محافظة ميسان .....	٢٤
١٥٢-١٤٦	محافظة البصرة .....	٢٥
١٥٥-١٥٣	المناطق الاستثمارية في العراق .....	٢٦
١٥٦	المناطق الحرة في العراق .....	٢٧
٢٩٧-١٥٧	ملخص القطاعات .....	٢٨
١٦٠-١٥٨	قطاع النفط والغاز .....	٢٩
١٦٢-١٦١	قطاع الكهرباء .....	٣٠
١٦٥-١٦٣	قطاع الاتصالات .....	٣١
١٦٩-١٦٦	قطاع الصحة .....	٣٢
١٨٦-١٧٠	قطاع الاسكان والبنى التحتية .....	٣٣
١٩١-١٨٧	قطاع النقل .....	٣٤
١٩٩-١٩٢	قطاع الصناعة والمعادن .....	٣٥
٢٠٣-٢٠٠	قطاع السياحة .....	٣٦
٢٠٧-٢٠٤	قطاع التربية والتعليم .....	٣٧
٢١٥-٢٠٨	قطاع الخدمات .....	٣٨
٢٤٤-٢١٦	قطاع الشباب والرياضة .....	٣٩
٢٩٧-٢٤٥	قطاع الزراعة .....	٤٠

## تمهيد

- أعدت الخارطة الاستثمارية من قبل الهيئة الوطنية للاستثمار في جمهورية العراق والتي تهدف الى تقديم عرض تفصيلي عن الفرص الاستثمارية المتاحة في العراق على مستوى المحافظات والوزارات الحكومية الاتحادية ذات العلاقة. هذه الوثيقة مع دليل المستثمر إلى العراق تعطي تفاصيل عن الاستثمار والمناخ الاستثماري في العراق ومعلومات السفر الرئيسية، وللمزيد من المعلومات أو طلب المساعدة يرجى الاتصال بنا على :

<a href="mailto:info@investpromo.gov.iq">info@investpromo.gov.iq</a>	البريد الإلكتروني
<a href="mailto:info@nici.gov.iq">info@nici.gov.iq</a>	

## او من خلال

<a href="http://www.investpromo.gov.iq">www.investpromo.gov.iq</a> <a href="http://www.nici.gov.iq">www.nici.gov.iq</a>	الموقع الإلكتروني للهيئة
--	--------------------------



**هل أنت مهتم بالاستثمار في العراق ؟**

للمعلومات العامة حول فرص الاستثمار في العراق أو كيفية الحصول على اجازة الاستثمار يرجى زيارة موقع الهيئة الوطنية للاستثمار على شبكة الانترنت عبر الرابط ادناه:

[www.investpromo.gov.iq](http://www.investpromo.gov.iq)

[www.nici.gov.iq](http://www.nici.gov.iq)

وللمزيد من المعلومات أو لترتيب زيارة الى العراق يرجى الاتصال بالهيئة الوطنية للاستثمار عبر أحد العناوين أدناه:

[info@investpromo.gov.iq](mailto:info@investpromo.gov.iq)  
[info@nici.gov.iq](mailto:info@nici.gov.iq)

الهيئة الوطنية للاستثمار

البريد الالكتروني	الدوائر والأقسام
<a href="mailto:oss@nici.gov.iq">oss@nici.gov.iq</a>	دائرة النافذة الواحدة وخدمات المستثمرين
<a href="mailto:economic@nici.gov.iq">economic@nici.gov.iq</a>	الدائرة الاقتصادية والفنية
<a href="mailto:management@nici.gov.iq">management@nici.gov.iq</a>	الدائرة الادارية والمالية
<a href="mailto:Legal.dept@nici.gov.iq">Legal.dept@nici.gov.iq</a>	الدائرة القانونية
<a href="mailto:prd@nici.gov.iq">prd@nici.gov.iq</a>	دائرة العلاقات والاعلام
<a href="mailto:promotion@nici.gov.iq">promotion@nici.gov.iq</a>	
<a href="mailto:media@nici.gov.iq">media@nici.gov.iq</a>	
<a href="mailto:cwp@nici.gov.iq">cwp@nici.gov.iq</a>	قسم التنسيق مع المحافظات
<a href="mailto:it@nici.gov.iq">it@nici.gov.iq</a>	قسم تكنولوجيا المعلومات
<a href="mailto:projects@nici.gov.iq">projects@nici.gov.iq</a>	القسم الفني
<a href="mailto:ic@nici.gov.iq">ic@nici.gov.iq</a>	قسم التعاون الدولي

<http://www.kurdistaninvestment.org> هيئة استثمار اقليم كردستان

المواقع الالكترونية لهيئات الاستثمار في المحافظات

الموقع الالكتروني	الهيئة
<a href="http://www.baghdadic.gov.iq">http://www.baghdadic.gov.iq</a>	هيئة استثمار محافظة بغداد
<a href="http://investdiyala.com">http://investdiyala.com</a>	هيئة استثمار محافظة ديالى
<a href="http://investsalahaddin.org">http://investsalahaddin.org</a>	هيئة استثمار محافظة صلاح الدين
<a href="http://www.investkirkuk.com">http://www.investkirkuk.com</a>	هيئة استثمار محافظة كركوك
<a href="http://www.mosulinvestment.org">http://www.mosulinvestment.org</a>	هيئة استثمار محافظة نينوى
<a href="http://www.anbarinvest.net">http://www.anbarinvest.net</a>	هيئة استثمار محافظة الانبار
<a href="http://www.wasitic.gov.iq">http://www.wasitic.gov.iq</a>	هيئة استثمار محافظة واسط
<a href="http://www.krinv.es.com">http://www.krinv.es.com</a>	هيئة استثمار محافظة كربلاء المقدسة
<a href="http://www.bic.gov.iq">http://www.bic.gov.iq</a>	هيئة استثمار محافظة بابل
<a href="http://www.investnajaf.net">http://www.investnajaf.net</a>	هيئة استثمار محافظة النجف الاشرف
<a href="http://www.thiqarinvest.gov.iq">http://www.thiqarinvest.gov.iq</a>	هيئة استثمار محافظة ذي قار
<a href="http://www.miciq.com">http://www.miciq.com</a>	هيئة استثمار محافظة ميسان
<a href="http://www.miciraq.org">http://www.miciraq.org</a>	هيئة استثمار محافظة المثنى
<a href="http://investdiw.gov.iq">http://investdiw.gov.iq</a>	هيئة استثمار محافظة الديوانية
<a href="http://www.investbasrah.com">http://www.investbasrah.com</a>	هيئة استثمار محافظة البصرة



## لماذا تستثمر في العراق؟

يتسم العراق بوجود مقومات داعمة لعملية استقطاب رؤوس الاموال والاستثمارات الى الداخل وذلك تبعاً لتوافر الموارد الطبيعية كالنفط والغاز والموارد البشرية والاراضي بمختلف استخداماتها فضلاً عن سعة حجم السوق العراقي والموقع الجغرافي مما يتيح فرصاً للانتاج والتصدير والاستيراد وكل ماتقدم يتمثل بوجود عناصر جذب متنوعة تعكس تعدد الفرص الاستثمارية لمختلف القطاعات الاقتصادية وتنوعها.

وازاء ماشهده العراق من تحول في فلسفته الاقتصادية فان الاهداف والاسباب الموجبة الواردة في قانون الاستثمار (رقم ١٣ لسنة ٢٠٠٦ المعدل) وقانون رقم (٥٠) لسنة ٢٠١٥ كان له دورٌ في جذب الاستثمارات الاجنبية بسبب الامتيازات والاعفاءات التي يحققها المستثمرون وهي كما يأتي:

- إضافة مفهوم المطور وهو كل شخص طبيعي أو معنوي حاصل على إجازة الاستثمار في قطاعي بناء المدن السكنية والمناطق الاستثمارية أو أي قطاع آخر تقترحه الهيئة بعد موافقة مجلس الوزراء، إضافة مفهوم المطور الثانوي وهو كل شخص طبيعي أو معنوي تنتقل اليه ملكية جزء من المشروع الاستثماري لغرض تطويره ضمن القطاعات المقترحة.
- ادخال القطاع المختلط الى مجال الاستثمار إذ كان القانون يقتصر على تشجيع القطاع الخاص العراقي والاجنبي .
- اقامة مشاريع استثمارية صناعية ومخازن خاصة بالقطاع الزراعي على الارض الزراعية والعقود الزراعية داخل وخارج التصميم الاساس .
- تشجيع المستثمرين العراقيين والاجانب من خلال تقديم قروض ميسرة لهم على ان يراعى انجاز المستثمر نسبة ٢٥% من المشروع وبضمان منشآت المشروع وتمنح قروض ميسرة للمشاريع السكنية وللمستفيد النهائي إذ كان القانون سابقا يقتصر على المستثمرين العراقيين فقط .
- تملك المستثمر العراقي والاجنبي الاراضي والعقارات لاغراض إنشاء مشاريع الاسكان كما اجاز التعديل الجديد للقانون تمليك المستثمر العراقي او الاجنبي الاراضي المخصصة للمشاريع السكنية والعائدة للدولة والقطاع العام ببديل اذا كانت ضمن التصميم الاساس ومن دون بدل اذا كانت خارج التصميم الاساس.
- تمليك المستثمر العراقي الارض المخصصة للمشاريع الصناعية واستثمار الاراضي والعقارات او المساطحة لاغراض إقامة المشاريع الاستثمارية ولمدة ٥٠ سنة قابلة



- للتجديد (حسب نوع المشروع وحجمه) كما يجوز عقد شراكة مع المستثمر الاجنبي في التمويل او الادارة .
- الاستثمار في المشاريع المتوقفة في القطاعات ذات الطابع الاستراتيجي والاتحادي كافة لغرض تأهيلها وتنفيذها .
- الزم التعديل الجديد الوزارات والجهات غير المرتبطة بوزارة وبلديات المحافظات بإعداد العقارات الصالحة لاقامة المشاريع الاستثمارية عليها وفي حالة عدم التزام تلك الجهات فلمجلس الوزراء نقل ملكية الاراضي للهيئة الوطنية للاستثمار وبدون بدل وتتولى الهيئة تخصيص تلك الاراضي للمشاريع الاستثمارية .
- ادخال وإخراجه رأس المال الخاص بالمشروع والارباح والعوائد الناتجة عنه وفقاً لأحكام القانون اعلاه وتعليمات البنك المركزي العراقي.
- التداول في سوق العراق لالوراق المالية بالاسهم والسندات المدرجة فيه واكتساب العضوية في الشركات المساهمة الخاصة والمختلطة.
- تكوين المحافظ الاستثمارية في الاسهم والسندات .
- التأمين على المشروع لدى اي شركة تأمين عراقية او اجنبية .
- فتح حسابات بالعملة العراقية او الاجنبية او كليهما لدى احد المصارف داخل العراق أو خارجه .
- استخدام العمالة الاجنبية وتوظيفهم في المشروع جنباً الى جنب مع العمالة المحلية.
- منح المستثمر الاجنبي والعاملين في المشاريع الاستثمارية من غير العراقيين حق الاقامة في العراق وتسهيل عملية الدخول الى العراق والخروج منه.
- فتح فرع لشركته الاجنبية في العراق
- تسجيل براءة الاختراع لمشروعه الاستثماري
- منح التعديل الجديد اعفاءات من الضرائب والرسوم للمشاريع الحاصلة على اجازة استثمار لمدة (١٠) عشر سنوات اعتباراً من تاريخ بدء التشغيل التجاري لكل مرحلة من مراحلها ولايشمل ذلك الاعفاء من الرسوم الكمركية كما اجاز اعفاء الموجودات المستوردة لغرض المشروع الاستثماري من الضرائب والرسوم الكمركية على ان يتم ادخالها الى العراق خلال مراحل انشاء المشروع وقبل البدء بالتشغيل التجاري في كل مرحلة من مراحلها وفق التصميم الأساس للمشروع والمدة الزمنية لتنفيذه إذ إن القانون سابقاً أعفى الموجودات المستوردة لمدة ثلاث سنوات وإعتباراً من تاريخ منح اجازة الاستثمار وكان ذلك يشكل عقبة أمام المستثمرين إذ تم معالجة ذلك في التعديل الجديد.
- كما تضمن إعفاء المشروع الاستثماري السكني من رسوم الإفراز ورسوم التسجيل العقاري وبضمنها رسوم انتقال الوحدات السكنية للمواطنين .



وكما تضمن إعفاء المواد الأولية المستوردة لأغراض التشغيل التجاري من الضرائب والرسوم الكمركية والداخلية في تصنيع مواد البطاقة التموينية والادوية والمواد الانشائية شرط ان تكون صديقة للبيئة .

كما تضمن إعفاء المواد الأولية المستوردة لغرض التشغيل التجاري للمشروع من الضرائب والرسوم الكمركية وفقا لنسبة إسهام المواد المحلية في تصنيع المنتج وهذا يشكل دعماً مهماً للمنتجات المحلية.

١. استثنى التعديل الجديد الاراضي والعقارات التي تخصص لغرض اقامة مشاريع استثمارية عليها من احكام القوانين والقرارات المدرجة ادناه لما تشكله من عقبات امام الاستثمار

أ - قانون بيع وإيجار اموال الدولة رقم ٢١ لسنة ٢٠١٣ .

ب- قانون إيجار اراضي الاصلاح الزراعي رقم ٣٥ لسنة ١٩٨٣ وقانون اعادة تنظيم الملكية الزراعية رقم ٤٢ لسنة ١٩٨٧ وقانون تأجير الاراضي الزراعية المستصلحة رقم ٧٩ لسنة ١٩٨٥ .

ج- قانون الاستثمار الصناعي رقم (٢٠) لسنة ١٩٩٨ بشأن إحتفاظ المستثمر بقطعة الارض المخصصة له بموجب احكامه .

د- الفقرة (ثانياً) من القرار رقم ٨٥٠ لسنة ١٩٧٩ المعدل بالقرار رقم ٩٤٠ لسنة ١٩٨٧

ح- قرارات مجلس قيادة الثورة المنحل المرقمة ٥٨١ لسنة ١٩٨١ و١١٨٧ لسنة ١٩٨٢ و٢٢٢ لسنة ١٩٧٧ و١٦٥ لسنة ١٩٩٤

- منح مشاريع الفنادق والمؤسسات السياحية والمستشفيات والمؤسسات الصحية ومراكز التأهيل والمؤسسات التربوية والعلمية اعفاءات اضافية من رسوم إستيراد الاثاث والمفروشات واللوازم لأغراض التحديث والتجديد مرة كل اربع سنوات على الاقل.

- شمول مشاريع الشراكة بين القطاع العام والقطاع الخاص بما في ذلك مشاريع القطاع العام المتعاقد على تأهيلها او تشغيلها او إنشائها مع القطاع الخاص بأحكام قانون الاستثمار.

- منح المستثمر بعد حصوله على الاجازة الاستثمارية هوية خاصة تمنح بموجبها الامتيازات.



## مفهوم واهمية مناخ الاستثمار :

تتجلى اهمية المناخ الاستثماري من خلال اثره في جذب الاستثمارات المحلية والأجنبية ذلك لأن المناخ يشمل الجوانب التي يراها المستثمر ضرورية لنجاح استثماراته وملائمة لنشاطه حالياً ومستقبلاً. إذ يتضمن مناخ الاستثمار كل السياسات والمؤشرات والأدوات التي تؤثر بطريقة مباشرة او غير مباشرة على القرارات الاستثمارية بما في ذلك السياسات الاقتصادية (السياسة المالية والنقدية والتجارية) بالإضافة الى (الانظمة والبنية القانونية) ويتعلق مناخ الاستثمار بجوانب عدة بعضها متعلق بمدى توافر منشآت البنى الأساسية والبعض الآخر بالأنظمة والقوانين والوضع السياسي والامني وهناك ايضا عوامل أخرى تؤثر في مناخ الاستثمار كالفرض الاستثمارية الحقيقية والحوافز والأسواق المتنوعة للإنتاج .

وفي ضوء ماتقدم يمكن تعريف المناخ الاستثماري : (مفهوماً شاملاً ينصرف الى مجمل الاوضاع والظروف سلبي او ايجابيا في فرص نجاح المشروعات الاستثمارية مما يؤثر على حركة الاستثمارات وتشمل الاوضاع السياسية والاقتصادية والاجتماعية وكذلك الاوضاع القانونية والتنظيمات والمؤسسات الحكومية الساندة للعمل) .

## عرفت منظمة الاونكتاد (UNCTAD) مناخ الاستثمار من بعدين:

**البعد الأول:** يتضمن مختلف العوامل الأساسية المؤثرة في القرار الاستثماري وتشمل مستوى

الاستقرار السياسي والاقتصادي والاجتماعي، القوانين المتعلقة بالاستثمارات الأجنبية، المعايير المطبقة للتعامل مع المستثمرين الأجانب، وسياسات العمل وطبيعة السوق وآلياته، والاتفاقات الدولية حول الاستثمار الأجنبي المباشر، وبرامج الخصخصة والسياسات التجارية والأنظمة الضريبية.

**البعد الثاني:** يتعلق بسمعة الدولة، ونوعية الحياة، مستوى دعم الاستثمار وتعزيزه من خلال

تقديم الحوافز المالية كالإعفاءات الضريبية والجمركية، والحوافز التمويلية كمنح القروض بفوائد منخفضة، والإعانات المقدمة للمستثمر.

في حين ذهب البنك الدولي إلى تعريف أدق وأشمل لمفهوم مناخ الاستثمار؛ إذ عرفه على أنه مجموعة عوامل محددة في موقع معين والتي تشكل فيها الفرص الاستثمارية والحوافز والدوافع للشركات من أجل أن تستثمر بشكل منتج، وتولد فرص العمل، وتوسع نطاق أعمالها.

في حين يرى آخرون إنَّ مناخ الاستثمار الملائم ينحصر بمجموعة شروط معينة تنفرع إلى الشروط الأساسية لجذب الاستثمار والشروط المكملة؛ وكالاتي:

**الشروط الأساسية لجذب الاستثمار:** هي الشروط التي لا يمكن الاستغناء في جذب الاستثمار

الأجنبي وتشجيع الاستثمار المحلي، وتتمثل هذه الشروط بالاستقرار السياسي والاقتصادي؛ فإذا كانت الأرباح مرتفعة في بيئة استثمارية معينة إلا أنها تفتقر إلى مناخ سياسي واقتصادي مستقر، فإن هذا يجعل هذه البيئة طاردة للاستثمار؛ وذلك لأن المستثمر سيستثمر في بيئة خالية من إمكانية توقع الأرباح او استقرارها، مما يعني إنَّ هذه البيئة يسودها عدم اليقين، وبالتالي يعرض رأس المال البشري والمادي والمالي إلى الخطر.

**الشروط المكملة لجذب الاستثمار:** بعد توفر الشروط الأساسية يجب ضمان الشروط

الإضافية التي تُهيئ مناخ استثمار ملائم وبيئة مشجعة وجاذبة للاستثمار، وتشتمل هذه الشروط على (حجم السوق ومعدل نموه، توفر الموارد البشرية الماهرة والمؤهلة، توفر قاعدة متطورة لوسائل الاتصال، وبيئة مؤسسية فعالة)



## مكونات مناخ الاستثمار:

يتكون مناخ الاستثمار من مجموعة عوامل تحدد مدى ملائمة البيئة الاقتصادية والاستثمارية والتشريعية، ودرجة جاذبيتها لاستقطاب وتوطين الاستثمار، وتحقيق معدلات تبادلات تجارية متزايدة في الأسواق المفتوحة ترفع بدورها معدل النمو الاقتصادي، وتدفعه نحو الاستدامة التنموية التي تصل بالمجتمعات إلى الازدهار وأرتقاء مستوى المعيشة، ويطرح التقرير مكونات مناخ الاستثمار والتي يمكن تقسيمها إلى المكونات الاقتصادية والمكونات غير الاقتصادية وبالشكل الآتي:

### المكونات الاقتصادية للمناخ الاستثماري

وتشمل مجموعة من العناصر الدالة على مستوى أداء الاقتصاد الوطني ومن أهمها: **السياسة الاقتصادية:** وينظر إليها من خلال ثلاث سياسات فرعية هي السياسة المالية والسياسة النقدية وسياسة التجارة الخارجية.

وتعتبر السياسة المالية للدولة من أهم الأدوات الاقتصادية، لما لها من تأثيرات في المتغيرات الاقتصادية، حيث تؤثر في الطلب الفعلي وبالتالي في مستويات النشاط والتشغيل والمستوى العام للأسعار وغيرها. ومن نتائج هذه السياسة وقوع توازن أو عجز أو فائض في الميزانية العامة، إلا أن الأمر غير المرغوب فيه فيما يخص مناخ الاستثمار هو العجز المفرط المؤدي إلى ارتفاع كبير في معدل التضخم أو انكماش حاد وكساد اقتصادي. فكلما احتفظت السياسة المالية بمعدل مستقر من عجز الموازنة العامة للدولة، بما لا يؤدي إلى تضخم جامع أو ركود هابط، ويكون هذا جذاباً للاستثمار بحيث لا يكون العجز عائقاً لنمو الاستثمار.

أما فيما يتعلق بالسياسة النقدية فهي تشير إلى التغيير المخطط في عرض النقود بقصد التأثير نحو الطلب الكلي نحو الاتجاه المرغوب، وقد تكون السياسة النقدية توسعية أو انكماشية، وبخصوص مناخ الاستثمار ينبغي على السياسة النقدية أن تتحكم في كل من سعر الصرف ومعدل التضخم، فالتقلبات المفاجئة لأسعار الصرف لها تأثير سلبي في المناخ الاستثماري، ومثل هذه التقلبات تجعل من الصعب دراسة جدوى المشاريع وتعرض المستثمر لخسارة كبيرة غير متوقعة، كذلك لمعدلات التضخم تأثير مباشر على سياسات التسعير وحجم الأرباح، وبالتالي حركة رأس المال. كما تؤثر في تكاليف الإنتاج التي تهتم بها الشركات الاستثمارية. لذا فكلما كانت السياسة النقدية توسعية كلما كانت جاذبة للاستثمار والعكس صحيح، على إن يتم ذلك باستخدام الأدوات النقدية المناسبة، وأن تكون متوافقة مع التغيير في حجم النشاط الاقتصادي المطلوب وأن تتسم بالاستقرار.

أما على صعيد التجارة الخارجية، وأثرها في تحسين مناخ الاستثمار حين تكون محفزة للصادرات ومشجعة للاستثمارات الموجهة للتصدير، وتعمل على إزالة القيود التي تقف أمام التجارة الدولية، متميزة بتعريفه كمركية مرنة ومنخفضة وشفافة، قليلة الإجراءات وسهلة التنفيذ بعيدة عن التعقيدات البيروقراطية، وتنعكس آثار هذه السياسة بشكل إيجابي أو سلبي في الحساب الجاري من ميزان المدفوعات، إذ إن الحساب الجاري يحقق فائضاً إذا كانت سياسة التجارة الخارجية جيدة وسليمة وبالتالي تجذب مستثمرين جدد، أو عجزاً في الحالة المعاكسة.



**درجة الانفتاح الاقتصادي:** إن اتجاه الاقتصاد للتعامل مع العالم الخارجي، يعني عدم وجود أية قيود على حركة التبادل التجاري أو عناصر الإنتاج، الأمر الذي يضمن حسن الكفاءة الاقتصادية في توجيهها وعدم وجود اختلالات في هذه الأسواق (عناصر الإنتاج). فكلما كانت درجة الانفتاح الاقتصادي مرتفعة، دلّ ذلك على تحسن المناخ الاستثماري.

### مناخ الاستثمار في العراق (الواقع والتحديات):

يمتلك العراق مقومات هائلة وموارد ضخمة، لو أحسن استغلالها وأتقنت إدارتها، لارتقى باقتصاده وشجع الاستثمارات في الداخل وجذب الاستثمارات من الخارج؛ وتتجسد تلك المقومات بجميع عوامل الإنتاج اللازمة؛ فمن جهة عنصر الأرض، فإن العراق يملك مساحة واسعة وتمتلك أرضه رقعة جغرافية مهمة لها خصائص مميزة قادرة على احتضان مشاريع القطاع الزراعي والصناعي والتجاري وغيرها الكثير. ومن جهة عنصر المواد الأولية، فإن المواد الأولية التي تنتج داخل العراق تتميز بكفاءات عالية لو انتجت وفق مواصفات قياسية وهيئ لها المناخ الملائم إضافة إلى انفتاح العراق على الأسواق الخارجية. ومن جهة عنصر العمل؛ فإن الفئة العمرية العاملة تمثل النسبة الأكبر من سكان العراق لذلك يطلق على سكان العراق بالسكان اليافعين. أما من جهة عنصر رأس المال؛ فإن إمكانية توفير رؤوس الأموال في العراق كبيرة، من خلال حرية حركة رؤوس الأموال وإنتاجها محلياً. وبالتالي فإن هذه المقومات لو أُديرت بكفاءة لكانت كفيلة بجذب استثمارات ضخمة، ولو تم توجيه تلك الاستثمارات نحو القطاعات الإنتاجية لعملت الترابطات الخلفية والأمامية على خلق نمو اقتصادي أفضل بكثير.

**أولاً: التوازن الاقتصادي الداخلي:** وهو استقرار مؤشرات الاقتصاد الداخلية في بنيتها وهيكلها، ويشمل الناتج المحلي الإجمالي، معدل التضخم وأسعار الفائدة (تقييم السياسة النقدية)، استقرار الموازنة العامة (تقييم السياسة المالية)، ومؤشر البورصة في سوق العراق للأوراق المالية.

**ثانياً: الناتج المحلي الإجمالي:** إن مؤشر الناتج المحلي الإجمالي يعد من أشهر المؤشرات لقياس قاعدة إنتاج البلد ومدى تنوعها، فمن خلال تحليل بنية الناتج المحلي الإجمالي في العراق يمكن معرفة مدى تنوع الاقتصاد العراقي. وفي هذا السياق يجب أن يتم التركيز على تحليل النمو الاقتصادي تحليلاً مفصلاً، وذلك من أجل تقييم سيره سياسة الاقتصاد الكلي نحو الهدف الأفضل.



## لمحة جغرافية عن العراق



يعد موقع العراق إستراتيجي ومؤثر في العالم كونه يمثل ملتقى طرق المواصلات التي تربط قارات العالم وكونه الجسر الارضي المؤدي الى طرق المواصلات البحرية وللعراق اهمية من الناحيتين الدولية والتجارية. عاصمة العراق بغداد ويتكون العراق من ثمانية عشر محافظة ثلاث منها منتظمة في اقليم كردستان وهي (السليمانية، اربيل، دهوك) وتمثل محافظات

بغداد والبصرة ونيوى واربيل محافظات رئيسة من حيث اتساع المساحة وعدد السكان. تتكون الموارد الرئيسية للعراق من النفط والغاز الطبيعي والكبريت والفوسفات والحديد والزنابق الاحمر واطيان الكاولين والبوكسايت والحجر الجيري والحصى والرمل .

تنقسم الخصائص الجغرافية في العراق الى اربعة مناطق رئيسة هي المنطقة الغربية والجنوبية والمرتفعات الجبلية والسهل الرسوبي على نهري دجلة والفرات وتقدر مساحة جمهورية العراق بـ (٤٣٨,٤٤٦) كم مربع ، ويقدر عدد سكان العراق بحوالي (٤٢) مليون نسمة معظمهم يعيشون في المدن (٢١,٦) مليون نسمة عدد الذكور و(٢١,٢) مليون نسمة عدد الاناث .

وفي العراق نهران رئيسان هما دجلة والفرات ينبع الاول من تركيا ويبلغ طوله ١٨٥٠ كم، كما ينبع الثاني من تركيا ايضا ويبلغ طوله 2350 كم ويلتقي النهران في مدينة القرنة في محافظة البصرة ليشكلا شط العرب الذي يجري لمسافة 185 كم أخرى حتى يصل الخليج العربي.

يحد العراق من الشمال تركيا ومن الجنوب المملكة العربية السعودية والكويت ومن الشرق جمهورية إيران الاسلامية ومن الغرب سوريا والمملكة الاردنية الهاشمية.



## لمحة عن الاقتصاد العراقي

- ١- شكل السكان بعمر ١٥ سنة فأكثر ( أي السكان بسن العمل)، نسبة ٦٣,٦% من اجمالي سكان العراق، يشكل الذكور نسبة ٥٠,٣%، والاناث ٤٩,٧%، أما فئة الشباب بعمر (١٥-٢٤ سنة) فقد شكلت نسبة ٢٠,٧% وبعمر ٢٥ سنة فأكثر ٤٦%
- ٢- بلغت نسبة القوى العاملة (النشطون اقتصادياً) في العراق ٣٩,٥% من اجمالي السكان في سن العمل ( معدل المشاركة في القوى العاملة)، نسبة الذكور منهم ٨٦,٦% و ١٣,٤% من الاناث، أما فئة الشباب بعمر (١٥-٢٤) سنة فكانت نسبتهم ٢١,٨%، وبعمر ٢٥ سنة فأكثر، كانت ٧٨,٢%
- ٣- بلغ معدل مشاركة النساء في القوى العاملة (١٠,٦%) مقابل (٦٨%) للذكور
- ٤- أظهرت النتائج معدل مشاركة الشباب في القوى العاملة (١٥-٢٤ سنة) كانت ٢٦,٥% وبعمر (٢٥ سنة فأكثر) كانت ٤٥,٨%
- ٥- أظهرت نتائج المسح أن نسبة العاملين كانت ٨٣,٥% من اجمالي القوى العاملة شكل الذكور ٥٥,٥% والاناث ١١,٥% وشكل الشباب بعمر (١٥-٢٤ سنة) نسبة ١٦,٨% وبعمر ٢٥ سنة فأكثر نسبة ٨٣,٢%
- ٦- أظهرت نتائج المسح ان نسبة العمالة الى السكان في سن العمل (أي نسبة السكان في سن العمل العاملين) كانت ٣٣% وان نسبة العمالة الى السكان كانت أقل بين النساء وبالغة ٦,٦% منها بين الرجال ٥٨%، وأعلى للاعمار ٢٥ سنة فأكثر ٤٠,٦% منها بين الشباب ١٧%
- ٧- بلغ معدل البطالة في العراق ١٦,٥% والذي يمثل النسبة المئوية للقوى العاملة العاطلة عن العمل والتي تقسر الى انه هناك شخصاً عاطلاً لكل خمسة اشخاص في قوة العمل والذي يمكن ملاحظته ان معدل بطالة الاناث قد بلغ (٢٨,٢%) وهو ضعف معدل بطالة الذكور والبالغ (١٤,٧%)
- ٨- بلغ معدل البطالة بين الشباب للفئة (١٥-٢٤) سنة ٣٥,٨% والتي هي أكثر بثلاث مرات من معدل البطالة للاعمار ٢٥ سنة فأكثر والبالغ ١١,٢%
- ٩- أظهرت بيانات المسح ان أعلى ثلاث أنشطة اقتصادية هي :
  - \* البناء والتشييد ١٦,٣%
  - \* الإدارة العامة والدفع ١٥,٩%
  - \* تجارة الجملة والمفرد ١٤,٢%
- ١٠- تظهر النتائج حسب فروع النشاط الواسعة إنَّ النساء تميل الى ان تكون أكثر تركيزاً في الخدمات ٧٣,١% والزراعة ١٤,٤% مقابل ٦٢,٢% و ٧,٧% على التوالي بالنسبة للرجال





### وحددت نتائج المسح (٤) مهن يهيمن عليها الرجال وهي:

- \*البناء والمهن ذات الصلة
- \*خدمات الحماية
- \*قيادة السيارات والشاحنات والدراجات النارية
- \*خدمة توصيل المبيعات

### وهناك (٣) وظائف تهيمن عليها النساء هي:

- \*التعليم الابتدائي ورياض الأطفال
- \*التعليم الثانوي
- \*صناعة الملابس والمهن المرتبطة بها

ووفقاً لنتائج المسح كانت الفئة المهنية الأولى والاعلى هي العاملين في الخدمات والمبيعات ٢٣,١% يليهم عمال الحرف وما يتصل بها ٢٠,٨% والمهنيون ١٦,٧% ومشغلو المصانع والآلات والمجمعون ١٠,٨% وشكل المديرون الفئة المهنية صاحبة أقل نسبة من العمالة في الوظيفة الرئيسية ٠,٧%

١١- اظهر المسح ان ٧٠,٥% من النساء يفضلن العمل في القطاع الحكومي والعام في حين يعمل ٣٣,٧% من الرجال في القطاع الحكومي والعام وفي القطاع الخاص يعمل الرجال بمعدل ٦٥,٩% والنساء ٢٩%

١٢- هناك ١٧,٥% من النساء يشغلن مناصب إدارية مقابل ٨٢,٥% من الرجال وهناك ١٤,٥% من النساء يعملن بصفة مديرة إدارية وتجارية مقابل ٨٥,٥% من الرجال

١٣- هناك ٢٩,٢% من النساء يعملن مديرات انتاج وخدمات متخصصة مقابل ٧٠,٨% من الرجال.

١٤- بين المسح: ان حوالي ٣٦,٧% من السكان الشباب هم غير متعلمين او عاميين ولا حتى متدربين

وكانت نسبة الاناث الشبابات ٥٢,٣% أكثر من نسبة الشباب الذكور البالغة ٢٢,١%

١٥- اثرت العمالة الناقصة بالمجمل على ٧٣,١% من الرجال ممن هم في سن العمل و ٢٦,٩% من النساء وبلغت نسبة تأثيرها على من هم (بعمر ٢٥ سنة فأكثر) ٥٨,٤% وعلى الشباب (بعمر ١٥-٢٤ سنة) ٤١,٦% فيما بلغ المقياس الإجمالي لنقص استخدام اليد العاملة الذي يجمع بين البطالة والعمالة الناقصة المتصلة بالوقت والقوى العاملة المحتملة (٣٠%)



١٦- أظهرت النتائج ان حوالي ٧,٩% من السكان العاملين كانوا من ضمن فئة العمالة الناقصة لجهة الوقت وكانت النسبة بين الرجال ٨,٤% اعلى من النسبة بين النساء التي كانت ٤,٦% وقد كانت اعلى بين الشباب (١٥-٢٤ سنة) والبالغة ١١,٥% من النسبة للذين بعمر ٢٥ سنة فأكثر والتي بلغت (٧,٢%)

١٧- تشكل القوى العاملة المحتملة نسبة ٧% من اجمالي السكان في سن العمل الذين هم خارج القوى العاملة (وتمثل الافراد في سن العمل الذين لم يكونوا خلال الأسبوع المرجعي القصير ملتحقين بعمل او عاطلين وأدوا أنشطة للبحث عن عمل وليسوا متوفرين او لم يؤدوا أنشطة للبحث عن عمل ومتوفرين إذ بلغت نسبة الذكور ٥٣,٣% في حين بلغت نسبة النساء ٤٦,٧% والشباب بعمر (١٥-٢٤) بنسبة ٤٤%

١٨- يشكل السكان خارج القوى العاملة الحجم الأكبر بنسبة ٦٠,٥% من اجمالي الافراد بسن ١٥ سنة فأكثر منهم ٢٦,٦% ذكور و ٧٣,٤% من الاناث أما فئة الشباب (١٥-٢٤) فكانت نسبتهم ٣٩,٥% وبعمر ٢٥ سنة فأكثر بنسبة ٦٠,٥%

١٩- شكل الاناث النسبة الأكبر من الافراد خارج القوى العاملة ٧٣,٤% مقابل ٢٦,٣% من الذكور

٢٠- أظهرت النتائج ان السكان في سن العمل داخل القوى العاملة وخارجها حسب الجنس والفئات العمرية الواسعة إنَّ معظم الاناث والشباب وكبار السن كانوا خارج قوة العمل اذ كان الكثير منهم منخرطين في مسؤوليات منزلية او عائلية وكان آخرون يدرسون أو يتدربون والبعض الاخر من المتقاعدين أو غير قادرين على العمل بسبب مرض طويل الأمد أو إصابة أو إعاقة

### جدول رقم (١)

#### مؤشرات وبيانات مختارة للقطاعات الاقتصادية في العراق ٢٠١٢-٢٠٢١

القطاع الحقيقي (ترليون دينار)										المؤشرات
٢٠٢١	٢٠٢٠	٢٠١٩	٢٠١٨	٢٠١٧	٢٠١٦	٢٠١٥	٢٠١٤	٢٠١٣	٢٠١٢	
٢٠٢,٥	١٩٦,٩	٢٢٣,١	٢١٠,٥	٢٠٥,١	٢٠٨,٩	١٨٣,٦	١٧٩,٠	١٧٥,٠	١٦٢,٦	الناتج المحلي الإجمالي بالأسعار الثابتة (٢٠٠٧=١٠٠)
٢,٨	١١,٧	٦,٠	٢,٦	١,٨	١٣,٨	٢,٦	٢,٣	٧,٦	١٣,٩	معدل نمو الناتج بالأسعار الثابتة %
٥٦,٥	٥٨,٥	٥٩,١	٦٠,٢	٦٢,٧	٦٤,٤	٥٥,٢	٥١,٣	٤٩,٢	٥١,٣	مساهمة النفط الخام في الناتج المحلي الإجمالي %

٧,٣	٥,٥	٧,١	١٦١٠,٠	٦	٥,٤	٥,٥	٧,٦	٧,٨	٧,٤	نصيب الفرد من الناتج بالأسعار الجارية (مليون دولار)
١٤٥٣,٤	١٤٦٣,٤	١٦٧٤,٨	١٢٧,٧	١٦٣١,٢	١٧٠١,١	١٣٦٧,٣	١١٨٠,٨	١٠٨٨,٠	١٠٥٤,٦	اجمالي الإنتاج النفطي (مليون برميل/سنة)
١٤٨,٩	١١١,٦	١٢٤,١	١٠٤,٧	١٠٨,١	٩٤,٣	١٠٩,٧	١٥١,٩	١٥٦,٣	١٥٦,٤	المخفض الضمني للناتج %
١١١,٥	١٠٥,١	١٠٤,٥	٠,٣	١٠٤,٣	١٠٤,١	١٠٤,٤	١٠١,٦	١٠٢,٤	١٠٠,٠	الرقم القياسي لأسعار المستهلك بأساس ٢٠١٢=١٠٠
٦,٠	٠,٦	٠,٢		٠,٢	٠,٥	١,٤	٢,٢	١,٩	٦,١	معدل التضخم (%)
١٦,٥				١٤,٨		١٢,٧		١١,٩	١١,٩	معدل البطالة (%)

## جدول رقم (٢)

المؤشرات										القطاع الحقيقي (ترليون دينار)
٢٠٢١	٢٠٢٠	٢٠١٩	٢٠١٨	٢٠١٧	٢٠١٦	٢٠١٥	٢٠١٤	٢٠١٣	٢٠١٢	
١١٩,٩	١٠٣,٤	٨٦,٨	٧٧,٨	٧٧,٠	٧٥,٥	٦٩,٦	٧٧,٦	٧٨,٣	٦٧,٦	عرض النقد بالمفهوم الضيق M1
١٦,١	١٩,١	١١,٥	١,١	١,٩	٨,٥	١٠,٣	٠,٩	١٥,٨	٨,٢	معدل نمو عرض النقد %M1
١٣٩,٩	١١٩,٩	١٠٣,٤	٩٥,٤	٩٢,٩	٩٠,٥	٨٤,٥	٩٣,٠	٨٩,٥	٧٧,٢	عرض النقد بالمفهوم الواسع M2
١٦,٧	١٥,٩	٨,٤	٢,٧	٢,٦	٧,٠	٩,١	٣,٩	١٦,٠	٦,٩	معدل نمو عرض النقد %M2
٦٣,٨	٤٥,٠	٦٧,٦	٦٤,٣	٤٩,٠	٤٥,٠	٥٣,٨	٦٦,١	٧٧,٤	٦٩,٦	الاحتياطيات الأجنبية (مليار دولار)
٤,٠	٤,٠	٤,٠	٤,٠	٤,٠	٤,٣	٦,٠	٦,٠	٦,٠	٦,٠	متوسط سعر فائدة البنك المركزي %
١٤٧٤	١٢٣٤	١١٩٦	١٢٥٨	١٢٥٨	١٢٧٥	١٢٤٧	١٢١٤	١٢٣٣	١٢٣٣	معدل سعر صرف الدينار العراقي في السوق الموازي دينار/دولار
١٤٥٠	١١٩٢	١١٨٢	١١٨٣	١١٨٤	١١٨٢	١١٦٧	١١٦٦	١١٦٦	١١٦٦	معدل سعر الصرف الرسمي (دينار/دولار)
١,٣	١,٤	١,٣	١,٤	١,٤	١,٣	١,٣	١,٣	١,١	١,١	المضاعف النقدي
٠,٤	٠,٨	٣,١	٠,١	٠,٢	٦,١	٠,٣	١,٥	٢,١	٠,٤	معامل الاستقرار النقدي



## جدول رقم (٣)

القطاع الحقيقي (ترليون دينار)										المؤشرات
٢٠٢١	٢٠٢٠	٢٠١٩	٢٠١٨	٢٠١٧	٢٠١٦	٢٠١٥	٢٠١٤	٢٠١٣	٢٠١٢	
٩٦١	٨٤,٩	٨٢,١	٧٦,٩	٦٧,٠	٦٢,٤	٦٤,٣	٧٤,١	٦٨,٩	٦٢,٠	اجمالي الودائع لدى المصارف التجارية
١٣,١	٣,٤	٦,٨	١٤,٧	٧,٥	٣,٠	١٣,١	٧,٦	١١,٠	١٠,٤	معدل النمو %
٥٣	٤٩,٨	٤٢,١	٣٨,٥	٣٨,٠	٣٧,٢	٣٦,٧	٣٤,١	٣٠	٢٨,٤	اجمالي الائتمان النقدي الممنوح من المصارف التجارية
٦,٣	١٨,٥	٩,٣	١	٢	١	٨	١٤	٥	٤٠	معدل النمو %
١٤,٦	١٣,١	٩,٤	٩,٦	٩,٥	٨,٧	٩,٨	٩,٩	٩,٧	٩,٠	العمق المالي %
١٧,٧	١٦,٨	١٥,٤	١٥,٠	١٤,٣	١١,٧	١٠,١	٩,١	٧,٧	٥,٩	اجمالي رؤوس أموال المصارف
٧٣	٧٥	٧٣	٧١	٦٩	٦٥	٥٧	٥٦	٥٤	٥٤	عدد المصارف
٧	٧	٧	٧	٧	٧	٧	٦	٧	٧	المصارف الحكومية
٢٥	٢٤	٢٤	٢٤	٢٤	٢٤	٢٤	٢٤	٢٣	٢٣	المصارف الخاصة التجارية
٢٨	٢٧	٢٤	٢٢	١٩	١٥	٨	٨	١٢	١٢	المصارف الإسلامية
١٤	١٨	١٨	١٨	١٩	١٩	١٨	١٨	١٢	١٢	المصارف الأجنبية
٩٠٤	٨٩١	٨٨٨	٨٦٤	٨٤٣	٨٦٦	٨٣٠	٩٤٨	١٠١٤	٩٩٤	عدد فروع المصارف كافة
٤٥,٥	٤٥,١	٤٤	٤٤	٤٤	٤٣,٧	٤٣,٢	٢٩,٩	٣٣,٧	٣٤,٦	الكثافة المصرفية
٥,٥	٩,٣	٢,٣	٤٦	٢٢,٢	١٥,٧	١١,٧	١٨,٥	٣٠,٤	٤٤,٩	معدل النمو %

## جدول رقم (٤)

القطاع الحقيقي (ترليون دينار)										المؤشرات
٢٠٢١	٢٠٢٠	٢٠١٩	٢٠١٨	٢٠١٧	٢٠١٦	٢٠١٥	٢٠١٤	٢٠١٣	٢٠١٢	
١٠٩,١	٦٣,٢	١٠٧,٦	١٠٦,٦	٧٧,٣	٥٤,٤	٦٦,٥	١٠٥,٤	١١٣,٨	١١٩,٥	اجمالي الإيرادات العامة
٧٢,٦	٤١,٣	٠,٩	٣٧,٩	٤٢,١	١٨,٢	٣٦,٩	٧,٤	٤,٨	١٩	معدل النمو %
١٠٢,٨	٧٦,١	١١١,٧	٨٠,٩	٧٥,٥	٦٧,١	٧٠,٤	٨٣,٦	١٠٦,٩	٩٠,٤	اجمالي النفقات العامة
٣٥,١	٣١,٩	٣٨,١	٧,٢	١٢,٥	٤,٧	١٥,٨	٢١,٨	١٨,٣	٢٩,٨	معدل النمو
٦,٢	١٢,٩	٤,٢	٢٥,٧	١,٨	١٢,٧	٣,٩	٢١,٨	٦,٩	٢٩,١	فائض أو عجز الموازنة
٢,١	٥,٨	١,٥	٩,٦	٠,٨	٦,٤	٢,٠	٨,٢	٦,٢	١١,٤	نسبة الفائض او العجز الى الناتج المحلي الإجمالي
٦٩,٩	٦٤,٢	٣٨,٣	٤١,٨	٤٧,٧	٤٧,٤	٣٢,١	٩,٥	٤,٣	٦,٥	اجمالي الدين العام الداخلي
٨,٩	٦٧,٦	٨,٤	١٢,٤	٠,٦	٤٧,٧	٢٣٧,٩	١٢٠,٩	٣٣,٩	١٢,٢	معدل النمو %



## جدول رقم (٥)

المؤشرات										القطاع الحقيقي (ترليون دينار)									
	٢٠٢١	٢٠٢٠	٢٠١٩	٢٠١٨	٢٠١٧	٢٠١٦	٢٠١٥	٢٠١٤	٢٠١٣	٢٠١٢									
الاستيرادات	٣٤,٧	٤٠,٩	٤٩,٤	٣٨,٩	٣٢,٢	٢٩,١	٤٠,٣	٤٩,٨	٥٣,٨	٥٠,٢									
معدل النمو %	١٥,٢	١٧,٢	٢٧,٠	٢٠,٨	١٠,٧	٢٧,٨	١٩,١	٧,٤	٧,٢	٢٣,٤									
الصادرات	٧٣,٨	٦٤,٨	٨١,٦	٨٦,٤	٥٧,٦	٤١,٣	٥١,٣	٨٥,٤	٩٠,٦	٩٤,٢									
معدل النمو %	٥٧,٧	٤٢,٦	٥,٦	٥٠,٠	٣٩,٥	١٩,٥	٣٩,٩	٥,٧	٣,٨	١٨,٢									
الصادرات النفطية (مليون برميل/سنة)	٨٩٢,٤	٧٨٧,٨	١٠٨٢,٩	١١٠٢	٩٦٧,٩	٨٠٨,٤	٧٧١,٨	٧٣٨,٦	٧٩٨,٧	٨٣٩,٤									
متوسط سعر البرميل (دولار)	٦٤,٩	٤٠,٧	٦٠,٤	٦٥,٩٨	٤٧,٨	٣٤,٦	٤٨,٧	٩٦,٩	١٠٢,٦	١٠٦,٧									
الفائض او العجز لميزان المدفوعات	١٠,٧	٨,٣	٨,٧	٦,٦	٢,٧	٨٣,٤	١٤,١	١١,٧	٩,٣	٩,٣									
نسبة الاستيرادات الى الناتج المحلي الاجمالي %	١٦,٧	٢٢,١	٢٢,٢	١٨,٣	١٧,٣	١٧,٥	٢٣,٨	٢١,٨	٢٢,٩	٢٣,٠									
نسبة الصادرات الى الناتج المحلي الاجمالي	٣٥,٢	٢٥,٢	٣٦,٧	٤٠,٧	٣٠,٢	٢٤,٨	٣١,٢	٣٧,٤	٣٨,٦	٤٣,٢									

## التكوين الرأسمالي للقطاعات العام والخاص

أشارت البيانات المتوافرة لسنة القياس 2015 الى ان إسهام القطاع الخاص في التكوين الرأسمالي بلغ حدود 34.7% مقابل 65.3% للقطاع العام. وفي ظل التوجهات والسياسات الاقتصادية ذات الصلة تستهدف خطة التنمية الوطنية 2018 - 2022 تعزيز دور القطاع الخاص والعمل على تهيئة الفرص المناسبة للقيام بدوره الحقيقي في عملية التنمية لاسيما في ظل تراجع دور الدولة وتوقف العديد من المشاريع الحكومية بسبب الازمة المالية وانخفاض حجم الايرادات المالية المتاحة ، وبهذا الاتجاه تستهدف خطة التنمية الوصول بنسبة إسهام القطاع الخاص من الاستثمارات في سنة الهدف 2022 الى حوالي 38.3% مقابل 61.7% للقطاع العام وكما مبين في الجدول التالي.



## جدول رقم (٦)

مساهمة القطاعين العام والخاص بالتكوين الرأسمالي وبالأسعار الثابتة				
سنة الهدف ٢٠٢٢		سنة القياس ٢٠١٥		القطاع
القطاع الخاص %	القطاع العام %	القطاع الخاص %	القطاع العام %	
٤٠,٠	٦٠,٠	٣٢,٤	٦٧,٦	الزراعي
٥,٠	٩٥,٠	٠,٠	١٠٠,٠	النفط
٣٤,٠	٦٦,٠	٣٣,٦	٦٦,٤	التعدين
٧٠,٠	٣٠,٠	٦٠,٥	٣٩,٥	الصناعة التحويلية
٢٥,٠	٧٥,٠	١٩,٢	٨٠,٨	الكهرباء والماء
٦٠,٠	٤٠,٠	٥٦,٩	٤٣,١	البناء والتشييد
٩٥,٠	٥,٠	٩٠,١	٩,٩	النقل والاتصالات
٨٧,٠	١٣,٠	٨٦,٩	١٣,١	التجارة
٩٦,٠	٤,٠	٩٥,٩	٤,١	المال والتأمين
٣٠,٠	٧٠,٠	١٨,٢	٨١,٨	الخدمات
٣٨,٣	٦١,٧	٣٤,٧	٦٥,٣	الكلي



## • الناتج المحلي الاجمالي

قيمة مجموع السلع والخدمات النهائية المنتجة داخل بلد ما خلال فترة زمنية محددة ويتكون الناتج المحلي والإجمالي من الانفاق الاستهلاكي الحكومي والخاص والتكوين الرأسمالي والتغيير في الخزين او الصادرات او الاستيرادات وبالتالي فإن GDP مؤشر مهم يعكس مدى استقرار الاقتصاد الكلي .

## 2-3 النمو الاقتصادي

تستهدف خطة التنمية الوطنية 2018 – 2022 تحقيق معدل نمو اقتصادي مناسب يتفق والمعدلات التي حققها الاقتصاد العراقي خلال الفترة الماضية مستنداً الى الامكانيات المادية والبشرية التي يتمتع بها وخاصة مع ادامة الانتاج النفطي والقدرة على تحقيق صادرات نفطية ضامنة لإستدامة الإيرادات المالية التي يمكن توظيفها في القطاعات الانتاجية والخدمية الاخرى ، تم وضع معدل نمو مستهدف لسنوات الخطة 2018 – 2022 بحدود 7% منه حوالي 7.5% معدل نمو القطاع النفطي و 6.1% معدل نمو لكافة الانشطة الاخرى غير النفطية (السلعية والتوزيعية والخدمية) وان كانت القناعة متوفرة بقدرة الاقتصاد العراقي على تحقيق معدلات نمو أعلى من ذلك ولكن مراعاة لظروف عدم استقرار أسعار النفط عالمياً من جهة وبقاء التهديدات الإرهابية وعدم الاستقرار الإيمني من جهة اخرى وغيرها من العوامل التي تلقي بظلالها على المسيرة التنموية خلال السنوات القادمة.

## أولاً: الانتاج المحلي الاجمالي

والجدول رقم (٧) يبين معدلات النمو في الناتج المحلي الإجمالي بالإسعار الثابتة المقدره للسنوات 2018 – 2022 والتي تم إحتسابها وفق النموذج الذي تم تبنيه للخطة.

• المصدر : وزارة التخطيط / خطة التنمية الوطنية




nic | [www.investpromo.gov.iq](http://www.investpromo.gov.iq)  
[www.nici.gov.iq](http://www.nici.gov.iq)  
[Info@investpromo.gov.iq](mailto:Info@investpromo.gov.iq)  
[info@nici.gov.iq](mailto:info@nici.gov.iq)

## جدول رقم (٧)

معدلات النمو المستهدفة في الناتج المحلي الاجمالي بالاسعار الثابتة للسنوات ٢٠١٨ – ٢٠٢٢ (مليار دينار)

القطاع	٢٠١٥ سنة	٢٠١٨	٢٠١٩	٢٠٢٠	٢٠٢١	٢٠٢٢	٢٠٢٣
الزراعي	٣٧٠٧,٥	٤٧٢٢,٥	٥١١٩,٢	٥٥٤٩,٢	٦٠١٥,٣	٦٥٢٠,٦	٦٥٠٢٧٤٠,٥
النفط	١٠٠٩٢٩,٢	١٢٥٣٨٤,٠	١٣٤٧٨٧,٥	١٤٤٨٩٦,٩	١٥٥٧٦٤,٢	١٦٧٤٤٦,٥	١١٩٤٢٩٤٢٨,٠
التعدين	٣٣٠,٠	٣٤٠,٠	٣٤٣,٤	٣٤٦,٨	٣٥٠,٣	٣٥٣,٨	٧٨٨٠٠٢,٩
الصناعة التحويلية	١٥٣٥,١	٢٠٧١,٢	٢٢٨٨,٧	٢٥٢٩,٠	٢٧٩٤,٥	٣٠٨٨,٥	٤٣٤١٥٧١,٢
الكهرباء والماء	٢١٣٠,٧	٢٥٣٧,٧	٢٦٩٠,٠	٢٨٥١,٤	٣٠٢٢,٤	٣٢٠٣,٨	٨٩٠٠٩٤,٣
البناء والتشييد	١٣٧٦٨,٤	١٦٧٧٢,٥	١٧٩١٣,٠	١٩١٣١,١	٢٠٤٣٢,٠	٢١٨٢١,٤	٧٢٩٨٠٨٣,٢
النقل والاتصالات	١٤٣١٣,٩	١٧٥٣٥,١	١٨٧٦٢,٦	٢٠٠٧٦,٠	٢١٤٨١,٣	٢٢٩٨٥,٠	١٧٦١٦٦٢٩,٢
التجارة	١٤٨٧٢,٩	١٨٨٩٢,١	٢٠٤٦٠,٢	٢٢١٥٨,٤	٢٣٩٩٧,٥	٢٥٩٨٩,٣	١٥٢٢٨٨٦٥,٠
المال والتأمين	١١٨١٥,١	١٢٧٦٠,٨	١٣٠٩٢,٦	١٣٤٣٣,٠	١٣٧٨٢,٣	١٤١٤٠,٦	١٠١٥٨٤٣٦,١
الخدمات	١٩٧٧٧,٨	٢٢٥٦٩,٨	٢٣٥٨٥,٤	٢٤٦٤٦,٧	٢٥٧٥٥,٨	٢٦٩١٤,٩	٢٥٩٩٩٩٢٧,٢
الانشطة غير النفطية	٨١٤٠٢,٠	٩٨٢٠١,٨	١٠٤٢٥٥,٣	١١٠٧٢١,٦	١١٧٦٣١,٥	١٢٥٠١٧,٣	-
الكلية	١٨٢٣٣١,٢	٢٢٣٥٨٥,٨	٢٣٩٠٤٢,٨	٢٥٥٦١٨,٥	٢٧٣٣٩٥,٧	٢٩٢٤٦٣,٨	٢٠٨٢٥٣٧٧٧,٦
		١٨٩,٢	٢٠٢,٢	٢١٦,٣	٢٣١,٣	٢٤٧,٤	





## جدول (٨)

الهيكل القطاعي للناتج المحلي الإجمالي مقارنة بسنة القياس %			
٢٠٢٢	٢٠١٨	٢٠١٥	القطاع
٢,٢	٢,١	٢,٠	الزراعي
٥٧,٣	٥٦,١	٥٥,٤	النفط
٠,١	٠,٢	٠,٢	التعدين
١,١	٠,٩	٠,٨	الصناعة التحويلية
١,١	١,١	١,٢	الكهرباء والماء
٧,٥	٧,٥	٧,٦	البناء والتشييد
٧,٩	٧,٨	٧,٨	النقل والاتصالات
٨,٩	٨,٤	٨,٢	التجارة
٤,٨	٥,٧	٦,٤	المال والتأمين
٩,٢	١٠,١	١٠,٧	الخدمات
١٠٠	١٠٠	١٠٠	الكلي

## جدول (٩)

مساهمة الأنشطة الاقتصادية عدا النفط في توليد الناتج المحلي الإجمالي ٢٠١٨ - ٢٠٢٢ (مليار دينار)										
٢٠٢٢		٢٠٢١		٢٠٢٠		٢٠١٩		٢٠١٨		الانشطة
%	الناتج	%	الناتج	%	الناتج	%	الناتج	%	الناتج	
١١,٩	٣٤٩٨٧,٦	١١,٩	٣٢٦١٤,٥	١١,٩	٣٠٤٠٧,٥	١١,٩	٢٨٣٥٤,٣	١١,٨	٢٦٤٤٣,٩	السلعية عدا النفط
١٧,٤	٥٠٨١٢,٦	١٧,٣	٤٧٢٧٠,٥	١٧,٢	٤٣٩٨٠,٧	١٧,١	٤٠٩٢٤,٨	١٧,٠	٣٨٠٥٦,١	التوزيعية
١٣,٤	٣٩٢١٧,٢	١٣,٨	٣٧٧٤٦,٤	١٤,٢	٣٦٣٣٣,٤	١٤,٦	٣٤٩٧٦,٠	١٥,٢	٣٣٩٦٠,٤	الخدمية
٤٢,٧	٢٩٢٤٦٣,٨	٣٤,٠	٢٧٣٣٩٥,٧	٤٣,٣	٢٥٥٦١٨,٥	٤٣,٦	٢٣٩٠٤٢,٨	٤٤,٠	٢٢٣٥٨٥,٨	اجمالي الناتج المحلي

## ثانياً: الاستثمار والنمو

قدرت الاستثمارات المطلوبة (سواء من القطاع العام او الخاص) لتحقيق معدل النمو المستهدف والبالغ 7% بمبلغ إجمالي قدره (220.6) تريليون دينار بما يعادل (186.7) مليار دولار طيلة سنوات الخطة (2018 - 2022) منه مبلغ 132 تريليون دينار متوقع ان تحققه الموازنة العامة للدولة كاستثمار حكومي والباقي بحدود 88.6 تريليون دينار يعبر عن إستثمارات القطاع الخاص بأشكاله كافة وكما في الجدول رقم (١٠).



## جدول (١٠)

تريليون دينار	الايادات والاستثمارات المقدرة للخطة ٢٠١٨ – ٢٠٢٢
٤٤٠,٠	أجمالي الإيرادات المتوقعة
٢٢٠,٦	أجمالي الاستثمارات المطلوبة
١٣٢,٠	الاستثمارات المقدرة في الموازنة العامة للدولة
٨٨,٦	الاستثمارات المتوقعة من القطاع الخاص

## - الإستثمار الحكومي

يبلغ حجم الاستثمار الحكومي المتوقع خلال سنوات الخطة حوالي 132 تريليون دينار بما يعادل 111.7 مليار دولار وتشكل حوالي 60% من إجمالي إستثمارات المطلوبة والبالغة 220.6 تريليون دينار كما مبين في الجدول اعلاه.

## - الاستثمار غير الحكومي (الخاص)

تتوقع الخطة ان يسهم القطاع الخاص بما قيمته 88.6 تريليون دينار بما يعادل 75 مليار دولار خلال سنوات الخطة 2018 – 2022 وهي تعبر عن إستثمارات القطاع الخاص في العراق بمختلف اتجاهاته وأنشطته وهو يشكل ما نسبته 40% من إجمالي الإستثمارات المطلوبة لتحقيق معدل النمو المستهدف في الخطة.

## - التوزيع القطاعي للإستثمارات المطلوبة

ولتحقيق معدلات النمو المستهدفة قطاعياً ندرج الجدول رقم (١١) الذي يبين الإستثمارات المقدرة والمطلوبة سنوياً لكل قطاع من القطاعات الاقتصادية حيث يتضح ان قطاع النفط يستمر في الحصول على نسبة عالية من الإستثمارات وبتحديده 38.4% وبمبلغ إجمالي قدره حوالي 84.7 تريليون دينار للفترة 2018 – 2022 ويأتي هذا متوافقاً مع حاجة هذا القطاع للإستثمارات الواسعة بإعتباره قطاعاً كثيف رأس المال ويحتاج الى تكنولوجيا متطورة وكذلك لمواجهة التزامات شركات النفط العالمية كما تستحوذ قطاعات البنى التحتية (الكهرباء والماء والبناء والتشييد والنقل والاتصالات) مجتمعة على حوالي نصف الإستثمارات المقدرة وبتحديده 49.5% حيث قدرت حاجة قطاع الكهرباء والماء الى حوالي 20.2 تريليون دينار للسنوات الخمس القادمة ، في حين قدرت الإستثمارات المطلوبة لقطاع البناء والتشييد بحوالي 12.2 تريليون دينار خلال سنوات الخطة اما الإستثمارات المطلوبة لقطاع النقل والاتصالات فقد قدرت بحدود 39.6 تريليون دينار وهو أمر مطلوب لتلبية متطلبات إعادة البناء والإعمار في المناطق المتضررة اضافة الى تراجع واقع البنى التحتية في انحاء البلاد كافة مع الإشارة الى ان القطاع الخاص هو المساهم الاساس في هذا القطاع الحيوي إذ تصل نسبة مساهمته الى حوالي 90%. اما قطاع الخدمات فهو بحاجة ايضاً الى استثمارات كبيرة خلال سنوات الخطة قدرت بحدود 37.2 تريليون دينار وبنسبة تصل الى 17% من إجمالي الإستثمارات المقدرة وذلك بأمل إعادة النشاط الى هذا القطاع الحيوي الذي يلامس



حاجات المواطنين اليومية. اما القطاعات الانتاجية والسلعية (الزراعة والصناعة التحويلية) فقد جاءت حصتها معاً بحوالي 5.6% وهي نسبة منخفضة تعود الى ضعف القدرة الإستيعابية فيهما والتخلف التكنولوجي والمنافسة غير العادلة من السلع المستوردة وضعف تنفيذ الإجراءات والقرارات ذات الصلة.

### جدول (١١)٠

حجم الاستثمارات المقدره لتحقيق معدلات النمو المستهدفة للقطاعات الاقتصادية للسنوات ٢٠١٨ - ٢٠٢٢						
٢٠٢٢	٢٠٢١	٢٠٢٠	٢٠١٩	٢٠١٨	معدل النمو المستهدف (%)	القطاع
١٧٦٨,٥	١٦٣١,٥	١٥٠٥,٠	١٣٨٨,٤	١٢٨٠,٨	٨,٤	الزراعي
١٩٤٧٠,٥	١٨١١٢,١	١٦٨٤٨,٥	١٥٦٧٣,٠	١٤٥٧٩,٥	٧,٥	النفط
٥,٨	٥,٨	٥,٧	٥,٧	٥,٦	١,٠	التعدين
١١٧٣,٧	١٠٦٢,٢	٩٦١,٢	٨٦٩,٩	٧٨٧,٢	١٠,٥	الصناعات التحويلية
٤٥٣٣,٧	٤٢٧٧,٠	٤٠٣٤,٩	٣٨٠٦,٥	٣٥٩١,١	٦,٠	الكهرباء والماء
٢٧٧٨,٧	٢٦٠١,٨	٢٤٣٦,٢	٢٢٨١,١	٢١٣٥,٨	٦,٨	البناء والتشييد
٩٠٢٢,١	٨٤٣١,٩	٧٨٨٠,٣	٧٣٦٢,٨	٦٨٨٣,٠	٧,٠	النقل والاتصالات
١٩٩١,٨	١٨٣٩,١	١٦٩٨,٢	١٥٦٨,٠	١٤٤٧٩,٩	٨,٣	التجارة
١١٩٤,٥	١١٦٤,٢	١١٣٤,٧	١١٠٥,٩	١٠٧٧,٩	٢,٦	المال والتأمين
٨١١٣,١	٧٧٦٣,٧	٧٤٢٩,٤	٧١٠٩,٥	٦٨٠٣,٣	٤,٥	الخدمات
٥٠٠٥٢,٥ ٤٢,٣	٤٦٨٨٩,٤ ٣٩,٧	٤٣٩٣٤,٢ ٣٧,٢	٤١١٧٢,٨ ٣٤,٨	٣٨٥٩٢,٢ ٣٢,٦	٧,٠	الكلي

• المصدر: وزارة التخطيط / خطة التنمية الوطنية



nic | [www.investpromo.gov.iq](http://www.investpromo.gov.iq)  
[www.nici.gov.iq](http://www.nici.gov.iq)  
[Info@investpromo.gov.iq](mailto:Info@investpromo.gov.iq)  
[info@nici.gov.iq](mailto:info@nici.gov.iq)

## جدول (١٢)

التوزيع النسبي للاستثمارات المطلوبة ٢٠٢٢ - ٢٠١٨ (%)		
القطاع	الاستثمار (مليار دينار)	%
الزراعي	٧٥٧٤,٢	٣,٤
النفط	٨٤٦٨٣,٧	٣٨,٤
التعدين	٢٨,٦	٠,٠١
الصناعة التحويلية	٤٨٥٤,٣	٢,٢
الكهرباء والماء	٢٠٢٤٣,٣	٩,٢
البناء والتشييد	١٢٢٣٣,٦	٥,٥
النقل والاتصالات	٣٩٥٨٢,١	١٧,٩
التجارة	٨٥٤٥,١	٣,٩
المال والتأمين	٥٦٧٧,٢	٢,٦
الخدمات	٣٧٢١٩,٠	١٦,٩
الكلي	٢٢٠٦٤٠,٠	١٠٠

## ثالثاً: متوسط نصيب الفرد:

تستهدف الخطة تحقيق معدل نمو حقيقي عند 7% للنتائج المحلي الاجمالي مع معدل نمو سكاني قدره 2.5% فإن من المتوقع زيادة متوسط نصيب الفرد الحقيقي بنحو 4.5% فقد بلغ متوسط نصيب الفرد من الناتج المحلي وبالسعر الثابتة لعام 2007 حوالي 4.9 مليون دينار عام 2015 وحوالي 5.1 دينار لعام 2016 إذ من المتوقع ان يصل متوسط نصيب الفرد الى حوالي 6.9 مليون دينار عند نهاية الخطة عام 2022.

## جدول (١٣)

متوسط نصيب الفرد خلال سنوات الخطة			
السنة	ن م إجمالي المستهدف (مليار دينار)	حجم السكان المقدر (الف نسمة)	متوسط نصيب الفرد (الف دينار)
٢٠١٨	٢٢٣٥٨٥,٨	٣٨١٢٤,٢	٥٨٦٤,٧
٢٠١٩	٢٣٩٠٤٢,٨	٣٩١٢٧,٩	٦١٠٩,٣
٢٠٢٠	٢٥٥٦١٨,٥	٤٠١٥٠,٢	٦٣٦٦,٦
٢٠٢١	٢٧٣٣٩٥,٧	٤١١٩٠,٧	٦٦٣٧,٣
٢٠٢٢	٢٩٢٤٦٣,٨	٤٢٢٤٨,٩	٦٩٢٢,٤

تستهدف الخطة بذلك تحقيق تحسن ملموس في مستوى معيشة المواطن من خلال الحرص على تعزيز فرص عمل مناسبة الى جانب المحافظة على معدلات التضخم عند المستويات الدنيا من خلال تبني سياسات مالية ونقدية تحافظ على استقرار الاسعار وثبات الصرف الى جانب المحافظة قدر الامكان على دعم الفئات محدودة الدخل من خلال شبكات الضمان الاجتماعي واستمرار دعم البطاقة التموينية.



**ثالثاً: واقع البنى التحتية:** تعرف البنية التحتية بأنها رأس المال العيني للمستثمر في المرافق والخدمات العامة، وهي عامل اقتصادي لا يمكن الاستغناء عنه في الإنتاج والتجارة والاستثمار داخل البلد وخارجه، وتنقسم البنى التحتية على نوعين هما: بنية تحتية ملموسة، وبنية تحتية غير ملموسة، وتشمل البنية التحتية الملموسة نوعية الطرق، الري، الموانئ والمطارات والجسور وغيرها. أما البنية التحتية غير الملموسة فتشمل الإمداد بالطاقة الكهربائية والاتصالات الهاتفية واستخدام التكنولوجيا وغيرها من التقنيات.

وتعرضت جميع البنى التحتية في العراق إلى دمار كبير، إلى جانب إنحسار شديد في القدرة التمويلية للدولة ومن أهم عناصر البنى التحتية الكهرباء، إذ تمثل الإمدادات الموثوقة بالطاقة الكهربائية عاملاً حاسماً في عملية الاستثمار والإنتاج، وتشكل عصباً حيوياً للحياة المعاصرة مما يجعل هذا القطاع يحظى باهتمام كبير من قبل واضعي الخطط وراسمي السياسات الاقتصادية ويتمثل هذا الاهتمام بالتخصيصات السنوية الضخمة. وإن لهذا القطاع تشابكات أمامية وخلفية مع باقي القطاعات الاقتصادية في العراق، وتتمثل التشابكات الخلفية لقطاع الكهرباء في تنشيط قطاع النفط ومنتجاته والصناعات الكبيرة، أما التشابكات الأمامية فتتمثل بتنشيط قطاع الزراعة والصناعة بجميع أنواعها والتجارة وغيرها من القطاعات الاقتصادية.



## القطاع المصرفي

### تعزيز وتقوية القطاع المصرفي والمؤسسات المالية

#### تطوير التنظيم في القطاع المصرفي

حرص البنك المركزي العراقي على إرساء مبادئ الحوكمة المؤسسية وتطبيقها لغرض مواكبة التطورات الدولية وتطبيقاً لأفضل الممارسات في القطاع المصرفي وذلك من خلال ادخال التطورات الهيكلية والتشريعية والرقابية التي تهدف الى الحد من المخاطر التي قد يتعرض لها القطاع المصرفي ، اذ ان المستثمرين يتجهون للتعامل مع المصارف التي تتمتع بهياكل حوكمة سليمة

- تهدف الحوكمة الى تحديد طبيعة العلاقة بين مجلس إدارة المصرف والإدارة التنفيذية بما يؤدي الى حماية أموال المودعين والمساهمين وأصحاب المصالح فضلاً عن التركيز على الإفصاح والشفافية، ومن هذا المنطلق قام البنك المركزي العراقي بإعداد دليل الحوكمة المؤسسية إستناداً إلى القوانين العراقية ذات العلاقة والمعايير الدولية الصادرة عن المؤسسات والهيئات الدولية (مؤسسة التمويل الدولية IFC منظمة التعاون الاقتصادي والتنمية OECD ، لجنة بازل للرقابة المصرفية، هيئة المحاسبة والمراجعة للمؤسسات المالية والإسلامية AAOIFI ، مجلس الخدمات المالية الإسلامية IFSB) لمساعدة المصارف على تعزيز الأطر العامة للحوكمة والإدارة الرشيدة. تنفيذاً لخطة البنك المركزي الاستراتيجية وحرصاً منه على أ استمرار الالتزام بتطبيق أفضل الممارسات الدولية في مجال الصناعة المصرفية والمعايير الدولية للتقارير المالية (IFRS) قام البنك بتطبيق المعيار الدولي للتقارير المالية الى المصارف المجازة كافة، لتعزيز سلامة المراكز المالية للمصارف وتعميق مفاهيم الشفافية والإفصاح لديها، اذ تضمن المعيار الزام المصارف كافة بتشكيل لجنة لتطبيقه مكونة من مجموعة أعضاء لضمان نجاح عملية التحول من معيار المحاسبة الدولي .

### دعم وتطوير الصناعة المصرفية الإسلامية

- لقد فرصت البنوك الإسلامية واقعا جديدا على السوق المصرفية العالمية واقتحمت مصطلحات التكافل والصكوك والمشاركة قواميس البنوك الغربية واستطاعت البنوك الإسلامية أن تطرح مفهوماً جديداً في التعاملات المصرفية، ولغرض دعم المصارف الإسلامية وتطويرها في العراق قام البنك المركزي بالإصدار النهائي للضوابط التنفيذية التي تنظم عمل المصارف الإسلامية وكما يأتي:

- إصدار ضوابط أدوات التمويل الإسلامي .
- إصدار ضوابط إدارة المخاطر في المصارف الإسلامية .
- إصدار ضوابط هيئة الرقابة الشرعي والتدقيق الشرعي الداخلي والامتثال الشرعي في المصارف الإسلامية .

- كما قام البنك المركزي بصياغة مسودة ضوابط التأمين التكافلي وتشكيل لجنة لإستكمال صياغتها بشكلها النهائي بالإشتراك مع ديوان التأمين، وصياغة مسودة قانون صكوك الإستثمار الإسلامي وتقديمه إلى مجلس الدولة .

### دعم انشاء مؤسسة لضمان الودائع



- سعى البنك المركزي وفق خطته الاستراتيجية الى انشاء مؤسسة لضمان الودائع التي تمثل ركناً أساسياً من أركان شبكة الأمان المالي، ودعماً لثقة المواطنين بالقطاع المصرفي ولضمان مدخراتهم المودعة لدى المصارف، وتنفيذاً لخطته الاستراتيجية تم توقيع عقد التأسيس للشركة مع الهيئة المؤسسة بتاريخ (٢٠١٨/1/31) اذ ضمت المصارف الحكومية والخاصة ومن ضمنها الاجنبية ومجموعها (44) مصرفاً موزعة بواقع (6) مصارف حكومية (22) مصرف تجاري و(16) مصرف اجنبي، اذ يكون لهذه الشركة أثر كبير في حماية القطاع المصرفي خاصة ودائع الجمهور (أفراد وشركات) مما يعزز الثقة في القطاع المصرفي داخل العراق خارجه ، وهذا الامر سيسهم في استقطاب المزيد من الودائع وإعادة إستخدامها في الإئتمان والإستثمار خدمة للإقتصاد العراقي.

### الاسهام في تطوير الأسواق المالية

- لغرض تعزيز وتقوية القطاع المصرفي والمؤسسات المالية في ادارة السيولة المصرفية للمصارف (التجارية والاسلامية) والاسهام في تطوير الاسواق المالية (السوق النقدي في العراق) قام البنك ببناء هيكل متنوع للأوراق المالية الخاصة به لأجل سنة فأقل وإصدارها من خلال المزادات الخاصة بالبنك وعلى نظام الايداع المركزي للأوراق المالية وكالاتي:

- البدء بإصدار شهادات ايداع إسلامية كنافذة استثمارية جديدة للمصارف الإسلامية في ادارة السيولة لدى القطاع المصرفي، إذ تم إعداد خطة - إصدار منتجات مالية جديدة قصيرة ومتوسطة الاجل مع تغييرات في نسب العوائد سواء كانت لحوالات البنك المركزي أو لشهادات الايداع الإسلامية والتقليدية

كما اقام البنك دورات تدريبية للمصارف حول نظام الايداع المركزي للأوراق المالية فيما يتعلق باستخدام النظام وخدمة الاقراض النهاري للمصارف .

لغرض البحث والتحليل في إمكانية إستحداث منتجات مالية جديدة لإدارة السيولة وإيجاد أفضل التطبيقات لتنفيذ السياسة النقدية من خلال البحث في التجارب العالمية والأدوات المالية المتاحة وقياس الأثر وتحليل النتائج قام البنك المركزي بإنشاء وحدة المنتجات المالية الجديدة .

### تطوير البنية التنظيمية والهيكل التنظيمي للبنك المركزي

بهدف دعم استمرارية العمل في المصارف قام البنك المركزي بإصدار تعليمات نظام إدارة استمرارية الاعمال في القطاع المصرفي العراقي وتدريب لجان تقنية المعلومات والمخاطر على التعليمات وفق متطلبات المواصفة الدولية لاستمرارية الاعمال وتوصيات استلام التغذية الراجعة من المصارف حول تطبيق تلك التعليمات .

قيام البنك بإعادة النظر بالتعليمات والضوابط الرقابية الصادرة لتتلاءم مع المعايير الدولية الصادرة عن لجنة بازل للرقابة المصرفية (III) وبالتعاون مع (METAC) إذ صدرت مؤخرًا في الآتي:

- دليل العمل الرقابي الذي يتمثل بضوابط إدارة المخاطر في المصارف التقليدية .
- الضوابط الرقابية الخاصة بمعيار كفاية رأس المال وفق متطلبات بازل (III) .
- ضوابط تنظيم عمل شركات التوسط بيع وشراء العملة الأجنبية رقم (1) لعام 2018 .
- ضوابط أدوات التمويل الاسلامي .
- التعليمات والإجراءات الصادرة عن البنك المركزي لتنظيم النشاط المصرفي في العراق بضمنها (فروع المصارف الأجنبية) .
- الضوابط التنفيذية لتنظيم عمل المصارف الإسلامية .
- تعليمات نظام استمرارية الاعمال في القطاع المصرفي العراقي وفق المواصفة الدولية.



### تطوير أداء عمليات البنك المركزي:

بعد تلبية متطلبات المواصفة الدولية خلال العام السابق حصل البنك المركزي العراقي على شهادة نظام إدارة الجودة في مجال إدارة النقد من قبل جهة المنح البريطانية ( LMS Certification Limited) إذ يُعد المعيار الدولي ( ISO9001) الأكثر انتشاراً في العالم لأنظمة إدارة الجودة ويساعد هذا المعيار البنك بشكل أساسي على تطوير وضبط مستوى جودة أداء عملياته في مختلف المجالات .

الانتهاء من المرحلة الخاصة بإعداد برنامج (BSRS) واجراء الاختبارات الخاصة بربط المصارف مع البنك المركزي بخصوص البيانات المالية وتدقيقها .

بهدف التحول التدريجي إلى مركزية الحسابات قام البنك بإنجاز المرحلة الأولى الخاصة بتوحيد العمليات الحاسوبية لنافذة بيع العملة .

قام البنك باستحداث اقسام جديدة داخل دائرة مراقبة الصيرفة منها قسم تحليل أداء المصارف ومراقبة المخاطر وشعبة تقييم الضمانات العقارية وشعبة تقنية المعلومات في المصارف والمؤسسات المالية وفقاً لأفضل الممارسات الدولية في هذا المجال .

### تعزيز واستكمال البنى التحتية

لغرض تطوير البنية التحتية للاتصالات المصرفية والحصول على قنوات اتصال آمنة وسريعة والحفاظ على مستويات الوثوقية والتوافرية للشبكة المصرفية قام البنك بإنجاز اعمال ربط المصارف بواسطة الكيبل الضوئي، إذ يعمل المشروع على انشاء شبكة اتصالات مصرفية تعمل بتقنية الكيبل الضوئي في البنك المركزي تربط الفروع للمصارف كافة (الحكومية والخاصة وفروع المصارف الأجنبية) ووزارة المالية مع مواقع البنك المركزي.

انتهى البنك المركزي من تنفيذ مشروع Virtual Private Network (VPN) شبكة خاصة افتراضية بمواصفات وأجهزة متطورة ومستويات حماية وتشفير تعمل كقنوات ربط رئيسة لمستخدمي الأنظمة الالكترونية وقنوات ربط إحتياطية لإسناد شبكة الاتصالات المصرفية العاملة بتقنيات الكيبل الضوئي وليتم استخدامها من قبل المشاركين بالشبكة في حال توقف المسار الرئيسي لشبكة الربط المصرفية .

لتلافي حالات الفشل الجزئي والتام للأنظمة وقواعد البيانات أنتهى البنك المركزي من تطوير البنية التحتية لمراكز البيانات وأنظمة قواعد البيانات وتطبيقاتها الخاصة بتشغيل قواعد البيانات وأنظمة تقنية المعلومات والاتصالات، إذ يوفر المشروع منصة للنسخ الاحتياطي والبرمجيات .





**اهداف الاقتصاد الكلي****السياسة المالية:****الاهداف**

- الهدف الاول: تصحيح هيكل الانفاق العام.
- الهدف الثاني: تنويع هيكل الايرادات العامة وزيادة حصيلة الايرادات غير النفطية
- الهدف الثالث: معالجة العجز الحقيقي في الموازنة العامة للدولة.
- الهدف الرابع: تحسين الادارة المالية العامة.
- الهدف الخامس: رفع معدلات الادخار الخاص.

**السياسة النقدية:****الاهداف:**

- الهدف الاول: المحافظة على معدلات التضخم ضمن حدود المرتبة العشرية الواحدة.
- الهدف الثاني: المحافظة على استقرار سعر صرف العملة المحلية.
- الهدف الثالث: تعزيز مبادئ الافصاح والشفافية والمراقبة وارساء نظم الحوكمة في القطاع المصرفي العراقي.
- الهدف الرابع: تعزيز الشمول المالي.
- الهدف الخامس: العمل على خلق نشاط ائتماني محفز للنمو.
- الهدف السادس: تعزيز الاحتياطي من النقد الاجنبي.
- الهدف السابع: مكافحة ظاهرة غسل الاموال.
- الهدف الثامن: تفعيل دور البنك المركزي العراقي في تعزيز التكامل النقدي والمالي بما في ذلك اسواق راس المال والمؤسسات المصرفية والاستثمارية وشركات التأمين.
- الهدف التاسع: اعتماد تكنولوجيا المعلومات في آليات عمل البنك المركزي العراقي.

**السياسة التجارية:****الاهداف:**

- الهدف الاول: تحسين مستوى تنافسية السلع المنتجة محلياً.
- الهدف الثاني: زيادة إيرادات الموازنة العامة.
- الهدف الثالث: تحقيق التوازن في ميزان المدفوعات.
- الهدف الرابع: النهوض بالإنتاج الوطني.
- الهدف الخامس: الارتقاء بحجم الصادرات السلعية.
- الهدف السادس: زيادة الإنتاج الزراعي والصناعي.
- الهدف السابع: التنسيق بين السياسات الاقتصادية الكلية في العراق.



#### 4 الأهداف الأثمانية القطاعية للخطة

##### 1-4 : السكان والقوى العاملة

###### أولاً: السكان

###### الاهداف:

- الهدف الاول: للزوجين حق الاختيار بحرية ومسؤولية عدد الولادات أو المباحة بينها.
- الهدف الثاني: إعادة النازحين والمهجرين طوعياً الى أماكنهم الاصلية بنسبة 100% من إجمالي النازحين.
- الهدف الثالث: تحقيق الاستقرار السكاني في الريف وفي المدن الاقل نمواً.

###### ثانياً: القوى العاملة

###### الاهداف:

- الهدف الاول: خفض معدل البطالة.
- الهدف الثاني: وضع إطار تخطيطي للموارد البشرية لأكثر من ٥ سنوات.
- الهدف الثالث: استثمار النافذة الديموغرافية مكانياً (حسب المحافظات).

###### ثالثاً: الحكم الرشيد

###### الاهداف:

- الهدف الاول: تعزيز سيادة القانون والحد من انتهاكات حقوق الانسان.
- الهدف الثاني: تطوير قدرات المؤسسات المعنية بحقوق الانسان.
- الهدف الثالث: تحسين تطبيق اللامركزية الادارية.
- الهدف الرابع: تحسين درجة النزاهة والشفافية والحد من الفساد الاداري والمالي.
- الهدف الخامس: تحسين اداء الجهاز الاداري بشكل كفوء وفاعل.
- الهدف السادس: ضمان مشاركة عامة فاعلة في عملية صنع القرار.
- الهدف السابع: اعتماد منظومة الحوكمة الالكترونية كبديل لنمط الإدارة الحالية.

###### رابعاً: تفعيل دور القطاع الخاص وتطوير بيئة الأعمال والاستثمار

###### الاهداف:

- الهدف الاول: زيادة نسبة إسهام القطاع الخاص.
- الهدف الثاني: تحسين بيئة الأعمال والاستثمار.
- الهدف الثالث: تطوير المؤسسات الصغيرة والمتوسطة.
- الهدف الرابع: التأسيس لمشاركة حقيقية للقطاع الخاص في عملية اعادة الاعمار والتنمية ، وتقاسم الأعباء والمنافع المترتبة عليها.
- الهدف الخامس: إعادة هيكلة الشركات العامة.
- الهدف السادس: حوكمة القطاع الخاص.



**خامساً: إعمار وتنمية المحافظات ما بعد الازمة****الاهداف:**

- الهدف الاول: اعتماد نظام اداري ومالي كفوء مستجيب لاحتياجات التعافي ومتطلبات الاستقرار المجتمعي وبناء السلام المستدام.
- الهدف الثاني: اعادة تأهيل البنى التحتية بتغطية كلية ومكانية شاملة.
- الهدف الثالث: اعادة احياء الانشطة الاقتصادية القطاعية والاستغلال الامثل للفرص التنموية المتاحة.
- الهدف الرابع: تقوية المناعة البشرية وحماتها من مخاطر الانتكاس.

**سادساً: تخفيف الفقر****الاهداف:**

- الهدف الاول: دخل اعلى ومستدام من العمل للفقراء.
- الهدف الثاني: تحسين الوضع الصحي.
- الهدف الثالث: تحسين تعليم الفقراء.
- الهدف الرابع: سكن ملائم وبيئة مستجيبة للتحديات.
- الهدف الخامس: حماية إجتماعية فعالة للفقراء.
- الهدف السادس: تمكين وتعزيز الادمج الاجتماعي والاقتصادي والسياسي للنازحين والعائدين في المناطق المحررة.

**قطاع الزراعة والموارد المائية****الاهداف:**

- الهدف الاول: زيادة نسبة إسهام القطاع الزراعي في الناتج المحلي الإجمالي للأنشطة (غير النفطية) من 4.5% اعام 2015 الى 5.2% عام 2022. وتحقيق نمو في القطاع الزراعي في سنة الهدف يصل الى 8.4%.
- الهدف الثاني: تحقيق أمن غذائي مستدام.
- الهدف الثالث: تأمين الطلب السنوي على المياه للاستخدامات المستدامة في المجالات (الزراعية، الصناعية، البلدية) وبما يحقق التوازن المائي مع امكانية خفض الطلب السنوي على المياه 500 مليون م3 سنوياً.
- الهدف الرابع: العمل على توفير موارد مائية مستدامة.

**قطاع الطاقة والصناعات التحويلية****اولاً: قطاع النفط والغاز****الاهداف:**

- الهدف الاول: زيادة الطاقة الانتاجية للنفط الخام للوصول الى (6.5) مليون برميل يومياً.
- الهدف الثاني: زيادة القدرة التصديرية للنفط الخام الى (5.25) مليون برميل يومياً.



الهدف الثالث: رفع الطاقة الخزنية للنفط الخام في مستودعات التصدير.  
الهدف الرابع: رفع انتاج الغاز الطبيعي للوصول الى (3500) مليون قدم مكعب قياسي يومياً.  
الهدف الخامس: تعزيز الاحتياطات المثبتة من الغاز.  
الهدف السادس: تحقيق الاكتفاء الذاتي وتصدير المشتقات بزيادة طاقات التصفية للوصول الى (900) الف برميل يومياً.  
الهدف السابع: تعزيز الطاقة الخزنية للمنتجات النفطية لتأمين خزين يصل الى 2267 متر مكعب.  
الهدف الثامن: المحافظة على البيئة من التلوث ومعالجة المشاكل البيئية الناجمة عن نشاط النفط والغاز للمنشآت القائمة وتقليل انبعاثات CO<sub>2</sub>.

### ثانياً: قطاع الكهرباء

#### الاهداف:

الهدف الاول: زيادة الطاقة الانتاجية في المنظومة الكهربائية.  
الهدف الثاني: زيادة حصة الفرد من الطاقة الكهربائية للوصول الى (4041) كيلوواط/ساعة.  
الهدف الثالث: تحسين كفاءة المنظومة الكهربائية.  
الهدف الرابع: تحسين نوعية الخدمات المقدمة للمستهلكين بأصنافهم (منزلي، حكومي، صناعي، زراعي، تجاري).  
الهدف الخامس: ترشيد استهلاك الطاقة الكهربائية للاستخدامات المختلفة وخفضها بمعدل 7% سنوياً.  
الهدف السادس: تحسين الأثر البيئي لنشاط الكهرباء من خلال تخفيض انبعاثات غاز (CO<sub>2</sub>).  
الهدف السابع: تعزيز دور القطاع الخاص في ادارة قطاعي الانتاج وتوزيع الطاقة.  
الهدف الثامن: تعزيز حوكمة قطاع ومؤسسات الكهرباء.

### ثالثاً: الصناعات التحويلية والاستخراجية (عدا النفط)

#### الاهداف:

الهدف الاول: زيادة إسهام الصناعات التحويلية والاستخراجية غير النفطية في الناتج المحلي الاجمالي بنسبة 40 % عن سنة الاساس.  
الهدف الثاني: العمل على إيجاد مصادر أخرى لتمويل مشاريع القطاع العام وإقتصار تمويل الموازنة الاستثمارية للمشاريع الاستراتيجية فقط.  
الهدف الثالث: تفعيل الاستراتيجيات ذات الصلة بهذا القطاع وتحديثها وفق المستجدات الاستراتيجية الصناعية في العراق لغاية عام 2030 وآليات التنفيذ.  
الهدف الرابع: دعم الصناعات الاستراتيجية المهمة وخصوصاً في المناطق المحررة لما تحويه من ثروات معدنية وغاز طبيعي والذي يعتبر حافز رئيس لتشجيع هذه الصناعات.



الهدف الخامس: تحقيق تشابك قطاعي بين قطاع الصناعات التحويلية والقطاعات الاخرى وادخال القطاع الخاص ضمن هذا التشابك من خلال إستغلال الامكانيات المتاحة للقطاع الخاص.  
الهدف السادس: تنشيط عمليات المسح الجيولوجي من أجل وضع خارطة متكاملة للموارد المعدنية للبلد من أجل تحويلها الى فرص استثمارية.

#### 4-4 : قطاع النقل والاتصالات والخزن

##### اولاً: قطاع النقل

##### نشاط الموانئ

##### الاهداف:

الهدف الاول: رفع طاقة الموانئ الحالية وممراتها الملاحية لتصبح 23 مليون طن سنوياً.  
الهدف الثاني: إكمال البنى الاولية والمباشرة بإنشاء ميناء الفاو الكبير.  
الهدف الثالث: تعزيز مشاركة القطاع الخاص في تنفيذ وتشغيل الخدمات المرفأية.

##### نشاط النقل البحري

##### الاهداف:

الهدف الاول: تعزيز دور الناقل الوطني البحري في تأمين تجارة العراق.  
الهدف الثاني: دعم دور القطاع الخاص في مجال النقل البحري.

##### نشاط النقل الجوي

##### الأهداف:

الهدف الاول: تحسين أداء وتطوير دور الناقل الوطني عبر شراكة عالمية بكفاءة اقتصادية في مجال النقل الجوي.  
الهدف الثاني: دعم دور القطاع الخاص في مجال النقل الجوي.

##### نشاط نقل الركاب

##### الاهداف:

الهدف الاول: تحسين كفاءة أداء نشاط النقل.  
الهدف الثاني: تطوير دور القطاع الخاص في قطاع النقل.  
الهدف الثالث: تعزيز دور النقل العام ودعمه عبر شراكات إدارية وتشغيلية بكفاءة اقتصادية.

##### نشاط النقل البري للبضائع بالشاحنات

##### الاهداف:

الهدف الاول: تعزيز دور القطاع الخاص في تنفيذ خطة النقل الشامل على المدى البعيد والقريب وتفعيل المشاركة الحقيقية له مع القطاع العام.  
الهدف الثاني: الانضمام لإتفاقيات النقل الدولية وتفعيل الاتفاقيات الخاصة بدول الجوار.



## نشاط السكك الحديدية

### الاهداف:

- الهدف الاول: تحديث منظومة السكك الحديدية وتطويرها ورفع طاقاتها التشغيلية.
- الهدف الثاني: الارتقاء بمستوى تقديم الخدمة في هذا النشاط
- الهدف الثالث: تعزيز موقع العراق الجغرافي كحلقة ربط بين الشرق والغرب.
- الهدف الرابع: تعزيز دور القطاع الخاص والاستثمار الاجنبي.

## نشاط الطرق والجسور

### الاهداف:

- الهدف الاول: زيادة اطوال شبكة الطرق البرية كافة تفاصيلها وتفرعاتها.
- الهدف الثاني: بناء نظام صيانة حديث لكامل شبكة الطرق البرية.
- الهدف الثالث: تنفيذ نظام السيطرة المرورية بصورة متكاملة ودقيقة.

## ثانياً: قطاع الاتصالات

### الاهداف:

- الهدف الاول: رفع إسهام قطاع الاتصالات في الناتج المحلي الاجمالي.
- الهدف الثاني: تلبية الطلب على الخدمات بأسعار ونوعيات تنافسية.
- الهدف الثالث: مواكبة التطور السريع في قطاع الاتصالات والمعلوماتية.
- الهدف الرابع: الوصول الى الجميع.
- الهدف الخامس: جعل بيئة الاتصالات آمنة صحياً ومعلوماتياً.

## ثالثاً: قطاع الخزن

### الاهداف:

- الهدف الاول: تأمين خزين إستراتيجي من المحاصيل الاساسية.
- الهدف الثاني: إسهام القطاع الخاص في إدارة السايلاوات وتشغيلها وصيانتها.

## قطاع المباني والخدمات

### الاهداف

- الهدف الاول: انجاز المشاريع السكنية قيد التنفيذ او المتوقفة (وبضمنها الاستثمارية) والتي تقدر بحوالي (700) ألف وحدة سكنية في المحافظات كافة عدا اقليم كردستان.
- الهدف الثاني: تأمين (100) ألف وحدة سكنية على ان تنفذ وفقاً للطرق والتقنيات الحديثة المستخدمة في انشاء الوحدات السكنية من اجل الاسهام في سد جزء من العجز السكني المتحقق في جميع المحافظات وبضمنها المحافظات التي تعرضت للدمار جراء العمليات الارهابية والعمليات العسكرية.
- الهدف الثالث: انشاء (100) الف وحدة سكنية مناسبة لمتطلبات تأمين عودة العوائل النازحة جراء العمليات الارهابية والعمليات العسكرية والعشوائيات والمتجاوزين وفقاً لوثيقة الاطار العام للخطة



الوطنية لإعادة الاعمار والتنمية للمحافظات المتضررة جراء العمليات الإرهابية والحربية لعام 2017.

الهدف الرابع: توفير 50% من التمويل العقاري من استثمارات القطاع الخاص اللازم لتغطية العجز السكني بناءً على دراسات جدوى اقتصادية للمشاريع معززة بتصاميم معدة وفق تقنية نمذجة معلومات المباني (BIM) Building Information Modeling.

### الماء والصرف الصحي

#### أولاً: مياه الشرب

##### الاهداف

الهدف الاول: ضمان تجهيز الماء الصالح للشرب وفق المواصفات العالمية والوصول الى حصة استهلاك الفرد من الماء الصافي بما يلائم النمو السكاني وبما لا يقل عن 250 لتر/ يوم للشخص الواحد في بغداد ومراكز المحافظات و200 لتر / يوم في مراكز الاقضية والنواحي.

الهدف الثاني: تحسين نوعية الماء الصالح للشرب.

الهدف الثالث: تقليل الضائعات بما لا يقل عن 10% من سنة الاساس.

#### ثانياً: الصرف الصحي

##### الاهداف:

الهدف الاول: زيادة نسبة المخدومين الى 97% في بغداد و 72.66% في المحافظات.

الهدف الثاني: طرح مياه معالجة الى النهر مطابقة للمواصفات القياسية.

### الثقافة والسياحة والاثار

#### أولاً: الثقافة

##### الاهداف:

الهدف الاول: استكمال انجاز مشاريع البنى التحتية المستمرة او المتوقعة.

الهدف الثاني: استنهاض الثقافة العراقية الرصينة ونشرها في المجتمع.

الهدف الثالث: تعزيز الاستثمار في النشاط الثقافي.

#### ثانياً: السياحة والاثار

##### الاهداف:

الهدف الاول: رفع إسهام النشاط السياحي في الناتج المحلي الإجمالي.

الهدف الثاني: الحفاظ على الارث الحضاري-التاريخي واحياء المعالم الأثرية.

الهدف الثالث: تعزيز أثر القطاع الخاص في الاستثمار السياحي.

### التنمية المكانية

##### الاهداف:

الهدف الاول: الحد من ثنائية التنمية المكانية ، وتقليل التفاوت التنموي بين المحافظات.



nic | [www.investpromo.gov.iq](http://www.investpromo.gov.iq)

[www.nici.gov.iq](http://www.nici.gov.iq)

[Info@investpromo.gov.iq](mailto:Info@investpromo.gov.iq)

[info@nici.gov.iq](mailto:info@nici.gov.iq)

- الهدف الثاني: تعزيز البنية الريفية.
- الهدف الثالث: تحسين تراتب النظام الحضري والتجديد الحضري لمراكز المدن.
- الهدف الرابع: تفعيل الادارة الحضرية وتنظيم المدن.
- الهدف الخامس: تكامل أنظمة النقل المختلفة (تحسين نظام النقل بين المحافظات وتطوير النقل الحضري).
- الهدف السادس: تعزيز اللامركزية ونقل الصلاحيات والمشاركة في إدارة التنمية بين المحافظات.

## التنمية البشرية والاجتماعية

### اولاً: التربية والتعليم

#### الاهداف:

اولاً- التعليم قبل الجامعي

الهدف الاول:

زيادة نسب الالتحاق وكما يأتي:

زيادة نسبة الالتحاق الصافي في رياض الاطفال الى 30% في سنة الهدف.

زيادة نسبة الالتحاق الصافي في المرحلة الابتدائية الى 99%.

زيادة نسبة الالتحاق الصافي في المرحلة المتوسطة الى 70%.

زيادة نسبة الالتحاق الصافي في الاعدادية الى 45%.

زيادة نسبة الالتحاق في التعليم المهني الى 7%.

زيادة اسهام التعليم الاهلي في توفير فرص التعليم العام والعالي وبما لا يقل عن 20%.

الهدف الثاني: توفير الابنية والمستلزمات اللازمة لاستيعاب الاعداد المستهدفة من التلاميذ والطلبة خلال مدة الخطة.

الهدف الثالث: تحسين كفاءة النظام التعليمي.

الهدف الرابع: توفير الخدمات والمستلزمات التربوية لخلق بيئة مدرسية جذابة.

الهدف الخامس: تطوير التقنيات التربوية في تحديث المناهج الدراسية.

الهدف السادس: تعزيز الدور التنموي للتعليم المهني.

الهدف السابع: تطوير استخدام الحوكمة الإدارية في المدارس.

الهدف الثامن: تطوير الارشاد التربوي والاجتماعي والرعاية الصحية.

الهدف التاسع: تطوير أساليب الاختبارات والتقييم المعتمدة.

الهدف العاشر: دعم مشاريع محو الامية.

الهدف الحادي عشر: اعادة الحياة للمؤسسات التربوية التي تضررت من الارهاب.

الهدف الثاني عشر: تعزيز التماسك والقيم الايجابية في التعليم.

### ثانياً- التعليم الجامعي

الهدف الثالث عشر: تحسين التصنيف الدولي للجامعات العراقية.

الهدف الرابع عشر: تطوير الجانب الأكاديمي للجامعات العراقية.

الهدف الخامس عشر: تعزيز الشراكة مع القطاع الخاص.

الهدف السادس عشر: إعادة اعمار وتأهيل الجامعات في المناطق المحررة.





**ثالثاً: الصحة****الاهداف:**

- الهدف الاول: تحسين وتحديث النظام الصحي.
- الهدف الثاني: تحسين نظام الوقاية الصحية.
- الهدف الثالث: تطوير إدارة المعلومات الصحية.
- الهدف الرابع: تحسين آليات تقديم الخدمات الصحية.
- الهدف الخامس: تطبيق الحوكمة الإدارية في القطاع الصحي.
- الهدف السادس: خفض معدلات الامراض الانتقالية وغير الانتقالية.
- الهدف السابع: اعادة اعمار وتأهيل المؤسسات الصحية في المناطق المتضررة من الارهاب.
- الهدف الثامن: تعظيم الموارد المالية والنهوض بإقتصاديات الصحة.

**رابعاً: المرأة****الاهداف:**

- الهدف الاول: تمكين المرأة علمياً ومعرفياً.
- الهدف الثاني: تمكين المرأة اقتصادياً.
- الهدف الثالث: تمكين المرأة صحياً.
- الهدف الرابع: تمكين المرأة في المناطق المتضررة من الاعمال الإرهابية.
- الهدف الخامس: توسيع مشاركة المرأة في القطاع الخاص.

**خامساً: الشباب****الاهداف:**

- الهدف الاول: الالتزام بتنفيذ السياسات والخطط والاستراتيجيات الوطنية ذات الصلة بالشباب.
- الهدف الثاني: توفير بيئة ممكنة للشباب.

**سادساً: التنمية الاجتماعية****الاهداف:**

- الهدف الاول: خفض نسبة الأشخاص ذوي الإعاقة والاحتياج الخاص.
- الهدف الثاني: تحسين مستوى الخدمات المؤسسية لتمكين الأشخاص ذوي الإعاقة والاحتياج الخاص.
- الهدف الثالث: رفع الوعي والمشاركة المجتمعية بتعليم ذوي الإعاقة والاحتياج الخاص في المدارس الابتدائية والثانوية.
- الهدف الرابع: خفض معدل عمالة الأطفال.
- الهدف الخامس: خفض حالات العنف ضد الأطفال.
- الهدف السادس: خفض معدلات جنوح الأحداث.
- الهدف السابع: خفض مستويات الإدمان على المخدرات والمسكرات والتدخين.
- الهدف الثامن: خفض نسبة الزواج المبكر للإناث.
- الهدف التاسع: تأهيل البنى التحتية وأدماج الفئات الهشة في المناطق المتضررة من الارهاب.
- الهدف العاشر: تحسين جودة نوعية الحياة.



## الاستدامة البيئية

### الاهداف:

#### الهدف الاول: ضمان التوافر والإدارة للمياه والصرف الصحي ، ويشمل:

- حماية نوعية المياه وتحسينها.
- تطوير منظومة إدارة المخلفات السائلة.
- المحافظة على البيئة البحرية والساحلية.
- الحد من التلوث النفطي.
- مشاريع حصاد المياه.
- الاستفادة الممنهجة من المياه الجوفية.

#### الهدف الثاني: التصدي لتلوث الهواء وأثاره ، ويشمل:

- حماية نوعية الهواء وتحسينه.
- السيطرة على التلوث النفطي.
- مشاريع الحد من تلوث الكهرباء.
- تطوير منظومة إدارة المخلفات.
- تطوير وحدات الطاقة والبيئة.
- الحد من التلوث الإشعاعي.
- الإدارة المتكاملة للمواد الخطرة.
- الإطار المؤسسي والتشريعات.

#### الهدف الثالث: حماية النظم الأيكولوجية البرية وترميمها وتعزيز استخدامها على نحو مستدام، ويشمل:

- الحد من تدهور الأراضي ومكافحة التصحر.
- المحافظة على التنوع الإحيائي.
- تطوير استخدام المواد البديلة في الزراعة والاتجاه نحو الزراعة النظيفة.

#### الهدف الرابع: التصدي لتغير المناخ وأثاره

- حماية نوعية الهواء وتحسينه.
- تطوير منظومة ادارة المخلفات.
- الحد من التلوث الاشعاعي.
- الادارة المتكاملة للمواد الخطرة.
- الاطار المؤسسي والتشريعات.
- اجراءات التخفيف من التغيرات المناخية والتكيف معها.




# ملخص المحافظات

[onestopshop@baghdadic.gov.iq](mailto:onestopshop@baghdadic.gov.iq)  
[diyalainv@gmail.com](mailto:diyalainv@gmail.com)  
[sic@investsalahaddin.org](mailto:sic@investsalahaddin.org)  
[info@investkirkuk.com](mailto:info@investkirkuk.com)  
[mosulinvestment@gmail.com](mailto:mosulinvestment@gmail.com)

[invest@anbar.iq](mailto:invest@anbar.iq)  
[wasit\\_invest@yahoo.com](mailto:wasit_invest@yahoo.com)  
[info@bic.gov.iq](mailto:info@bic.gov.iq)  
[info@krinves.com](mailto:info@krinves.com)  
[inv.najaf@gmail.com](mailto:inv.najaf@gmail.com)  
[samawa\\_investdiw@yahoo.com](mailto:samawa_investdiw@yahoo.com)  
[diwinvest@gmail.com](mailto:diwinvest@gmail.com)  
[thiqarinvest@yahoo.com](mailto:thiqarinvest@yahoo.com)  
[inv.maysan2008@yahoo.com](mailto:inv.maysan2008@yahoo.com)  
[info@investbasrah.com](mailto:info@investbasrah.com)

- محافظة بغداد (العاصمة)
- محافظة ديالى
- محافظة صلاح الدين
- محافظة كركوك
- محافظة نينوى
- محافظة اربيل
- محافظة دهوك
- محافظة السليمانية
- محافظة الانبار
- محافظة واسط
- محافظة بابل
- محافظة كربلاء المقدسة
- محافظة النجف الاشرف
- محافظة المثنى
- محافظة الديوانية
- محافظة ذي قار
- محافظة ميسان
- محافظة البصرة



## محافظة بغداد



### نبذة تاريخية

محافظة بغداد عاصمة جمهورية العراق، وتقع على نهر دجلة وتعتبر أكبر مدينة في العراق وثاني أكبر مدينة في الوطن العربي بعد القاهرة وثاني أكبر مدينة في آسيا الغربية بعد مدينة طهران عاصمة جمهورية إيران الإسلامية. تعتبر بغداد نقطة التقاء مهمة لحركة الطرق والجو والقطارات، كما تعد المركز الاقتصادي والإداري والتجاري والتعليمي ومقر الحكومة في العراق.

مثلت بغداد واحدة من أهم مراكز العلم على تنوعه في العالم وملتقى للعلماء والدارسين لعدة قرون من الزمن.

ولمدينة بغداد القديمة أسماء عدة كالمدينة المدورة والزوراء ودار السلام. ويمر في المدينة نهر دجلة، وينصفها الى جزئين: الكرخ (الجزء الغربي) والرصافة (الجزء الشرقي).


تزرخ بغداد بالكثير من المعالم التاريخية والحضارية، وأهمها المدرسة المستنصرية، والمساجد الإسلامية القديمة، والقصور الأثرية، والمتحف الوطني الذي يضم أهم اثار حضارة وادي الرافدين.

• المساحة: ٤٥٥٥ كيلومتر مربع.

• الكثافة السكانية

من حيث الكثافة السكانية يبلغ عدد سكان مدينة بغداد ما يقارب (٩,٢٣٥,١٨٠) تسعة مليون و٦ الاف وواحد نسمة ويتركز حوالي ٨٣% من سكان العاصمة في مركز مدينة بغداد في حين يقطن حوالي ١٧% في اقصية ونواحي العاصمة كون بغداد أكبر مدينة في العراق وثاني أكبر مدينة في آسيا.

من خلال المعطيات أعلاه يتضح إن الكثافة السكانية مرتفعة جدا داخل الحدود البلدية للعاصمة وان هذه الكثافة السكانية العالية بحاجة الى المزيد من المجمعات السكنية والى أنشطة اقتصادية أخرى.





### ● المدن الرئيسية:

- قضاء الرصافة (ناحية الكرادة الشرقية، ناحية بغداد الجديدة ، ناحية فلسطين )
- قضاء الاعظمية (ناحية الراشدية، ناحية الفحامة، ناحية الزهور)
- قضاء الصدر الاولي (ناحية الصديق الاكبر، ناحية الصدر الاولي )
- قضاء الصدر الثانية (ناحية ابناء الرافدين، ناحية المنور)
- قضاء الكرخ (ناحية المنصور ، ناحية المأمون )
- قضاء الكاظمية (ناحية ذات السلاسل، ناحية التاجي)
- قضاء المحمودية (ناحية اليوسفية، ناحية اللطيفية، ناحية الرشيد)
- قضاء ابي غريب (ناحية النصر والسلام)
- قضاء الطارمية ( ناحية المشاهدة ، ناحية العبايجي)
- قضاء المدائن (ناحية الجسر ، ناحية الوحدة)

### ● الجسور في بغداد:

جسر المثنى، جسر الائمة، جسر ١٤ رمضان، الجسر الحديدي، جسر باب المعظم، جسر الشهداء، جسر الاحرار، جسر السنك، جسر الجمهورية، جسر ١٤ تموز، جسر الجادرية ، جسر الحسين، جسر الدورة.

### ● الانشطة الرئيسية:

تتركز اهم الانشطة في محافظة بغداد في المجالات الآتية:

تكرير النفط والصناعات الخفيفة والخدمات المالية وتصنيع الاطعمة والتبغ والأثاث والطباعة والبناء و انتاج المواد الكيميائية والبلاستيكية والأجهزة الكهربائية .



## لمحة عن اقتصاد المحافظة

تُعد العاصمة بغداد مركز الأنشطة الرئيس والمركز والتجاري الاول وتتركز فيها اهم الصناعات النفطية ومنها حقل نفط شرق بغداد الذي يضم أكبر احتياطات ثابتة بالإضافة الى العديد من الصناعات المتجددة والتقليدية ومنها صناعة الجلود والمنسوجات والاسمنت والتبغ.

وبغداد هي مركز حيوي ورئيس للتعاملات المالية والمصرفية عبر القطاع المالي والمصرفي فيها (العام والخاص) وكذلك تتركز فيها اهم الجامعات والمدارس والمعاهد المتخصصة والعديد من المستشفيات العامة والخاصة بالإضافة الى شبكة واسعة من الطرق والمواصلات وخطوط النقل الدولية منها والمحلية.

## الموجز الاحصائي للمحافظة

## مؤشرات التجارة

المؤشرات الاجمالية لنشاط الفنادق ومجمعات الايواء السياحي	
المؤشر	٢٠٢٠
عدد الفنادق ومجمعات الايواء السياحي	٣٧٠
عدد المشتغلين	٢٥٥٥
مجموع الأجرور والمزايا (مليون دينار)	١١٩٣٣
عدد النزلاء	٢١٧٧٠٦
عدد ليالي المبيت	٣٢١٧٩٢٩
مجموع الإيرادات ( مليون دينار)	٧٣٦٨١
مجموع المصروفات (مليون دينار)	٥٦٧٧٧

## مؤشرات الأرقام القياسية

الأرقام القياسية لأسعار المستهلك	
القسم	٢٠٢١
الأغذية والمشروبات غير الكحولية	١٠٥,٢
الملابس والاحذية	١٢٤,١
السكن- المياه - الكهرباء - الغاز	١٣٢,٨
التجهيزات والمعدات المنزلية والصيانة	١٠٦,٠
الصحة	١٥٨,٦
النقل	١١٣,٧
الاتصال	١١٧,٧
الترفيه والثقافة	١١١,٥
التعليم	١٦٩,٨
المطاعم	١٥٨,٣
السلع والخدمات المتنوعة	١٤٠,٦
الرقم القياسي العام	١٢٢,٧



الطلبة الموجودين في التعليم الجامعي والتقني في بغداد للعام الدراسي ٢٠٢٠/٢٠١٩			
عدد الطلبة	ذكور	اناث	مجموع
الكليات الحكومية (الأكاديمية)	٦٨٠,٦٣	٧٦,٩٥٧	١٤٥,٠٢٠
الكليات التقنية	٥,٤٨٢	٤,٧٦٧	١٠,٢٤٩
المعاهد التقنية	٧,٧٥٨	٦,٨٥٢	١٤,٦١٠
الكليات الاهلية	٦٢,٧٥٦	٤٢,٦٥٣	١٠٥,٤٠٩
المجموع الكلي	١٤٤,٠٥٩	١٣١,٢٢٩	٢٧٥,٢٨٨

عدد دور الحضانة في القطاعين العام والخاص وعدد الأطفال الموجودين فيها والموظفين والعاملين الاخرين			
دور الحضانة	الأطفال الموجودين	الموظفين	العاملين الاخرين
٤٢٤	٢١,٣٢٢	٢,٦٣٠	٨٩٢

### مؤشرات زراعية

مؤشرات محاصيل (القطن-الذرة الصفراء-البطاطا-زهرة الشمس) لسنة ٢٠٢١					
المؤشر	الشلب	القطن	الذرة الصفراء	البطاطا	زهرة الشمس
اجمالي المساحة المزروعة	٠	٠	٢٣,٢٧٦	٣٠١٠٤	١١٥٧
الإنتاج (طن)	٠	٠	١٥٧٦,٣	٢٠١٨٥,٣	٦٠٩
متوسط الغلة (كغم/دونم) لإجمالي	٠	٠	٦٧٧,٢	٦٧٠٥,٢	٥٢٦,٤

مؤشرات محاصيل (الحنطة-الشعير) لسنة ٢٠٢١		
المؤشرات	الحنطة	الشعير
اجمالي المساحة المزروعة (دونم)	١٥٤٥٢٠	١٠٥٢٥
الإنتاج (طن)	١١٦٢٢٥	٥٢٧٧
متوسط الغلة (كغم/دونم) لإجمالي المساحة المزروعة	٧٥٢,٢	٥٠١,٤

كمية انتاج التمور ومتوسط الإنتاجية للنخلة المنتجة والتي في مرحلة الإنتاج لسنة ٢٠٢١		
الإنتاج (طن)	متوسط إنتاجية النخلة فعلاً (كغم/نخلة)	متوسط إنتاجية النخلة في مرحلة الإنتاج (كغم/نخلة)
١٢٢٦١٢	٦٦,٤	٦٦,٤

المؤشرات الديموغرافية لمحافظة بغداد	
٩,٠٠٦,٠٠١	تقديرات السكان (نسمة)
٤,٥٦٩,٧٦٨	تقديرات السكان/ذكور (نسمة)
٤,٤٣٦,٢٣٣	تقديرات السكان / اناث (نسمة)
٧,٨٧٩,٥٠٠	تقديرات السكان / حضر (نسمة)
١,١٢٦,٥٠١	تقديرات السكان / ريف (نسمة)
٨٧,٥	نسبة الحضر (%)



١٢,٥	نسبة الريف (%)
١٣,٥	نسبة الفئة العمرية (٤٠-٤٩) سنة %
٢٣,٥	نسبة الفئة العمرية (١٤-٥) سنة %
٥٠,٩	نسبة الفئة العمرية (٤٩-١٥) سنة %
٥٩,٥	نسبة الفئة العمرية (٦٤-١٥) سنة %
٣,٥	نسبة السكان ٦٥ سنة فأكثر %
٤٥٥٥	المساحة الاجمالية (كم ٢)
١٩٧٧,٢	الكثافة السكانية (فرد/كم ٢)

### المؤشرات الاجتماعية

العالم الدراسي ٢٠١٩/٢٠٢٠	المؤشرات الاجتماعية
	عدد المدارس الإجمالي حسب التفاصيل ادناه:
٣٣٧	رياض أطفال
٣١٠٠	الابتدائي ٣١٠٠
١٧٤٤	الثانوي
١٠٢	المهني
٦	معاهد الفنون الجميلة
	عدد الأبنية حسب المرحلة :
٣٧٧	رياض أطفال
٢٣٤٨	الابتدائي
١٧٤٤	الثانوي
١٠٢	المهني
٦	معاهد الفنون الجميلة
	عدد الطلبة حسب المرحلة :
٩١٨١٨٣٣٤	رياض أطفال
١٦٤٣٤٥٩	الابتدائي
٨٤٧٠٦٧	الثانوي
١٦٨١٠	المهني
٣٤٤٢	معاهد الفنون الجميلة
	عدد أعضاء الهيئة التدريسية حسب المرحلة :
٢٨٠٦	رياض الأطفال
٧١٩٩٣	الابتدائي
٤٤٨٧٣	الثانوي

### مؤشرات الاتصالات والبريد

٢٠٢٠	عدد البدالات
١٩١٥٥٤	عدد خطوط الهاتف الثابت
١٥٤٥٥٦٨	عدد خطوط الهواتف النقالة للشركات (زين، عراقنا، آسيا سيل، كورك)
٢٤	عدد المكاتب البريدية
١١٥٠	عدد الصناديق البريدية

### مؤشرات المنشأة الصناعية الصغيرة ٢٠٢٠

المؤشرات	
٦٥٩٩	عدد المنشآت الصغيرة
١٤٢٢٤	عدد المشتغلين بأجر
٦٠١٠	عدد المشتغلين بلا اجر





٤٧٤٠٥٩	مجموع قيمة الإنتاج (مليون دينار)
٢٥٥٣٣٤	قيمة مستلزمات الإنتاج (مليون دينار)
<b>مؤشرات المنشآت الصناعية المتوسطة ٢٠٢٠</b>	
<b>المؤشرات</b>	
٣٧	عدد المنشآت المتوسطة
٦٨٢	عدد المشتغلين بأجر
١٨	عدد المشتغلين بلا اجر
٦٤٩٦	مجموع الأجور والمزايا (مليون دينار)
٢٥١٣٥	مجموع قيمة الإنتاج (مليون دينار)
١٠٠٢٦	قيمة مستلزمات الإنتاج (مليون دينار)
١٨٤٤٦	قيمة المبيعات (مليون دينار)

٣٣٥٦	<b>المهني</b>
٥٠٨	معاهد الفنون الجميلة
<b>معدل الالتحاق الإجمالي حسب المرحلة :</b>	
٩٣	الابتدائي
٦٦	الثانوي
٨	عدد الجامعات الحكومية
١٤٥٠٢٠	عدد الطلبة في الجامعات الحكومية
٥	عدد الكليات التقنية
١٠٢٤٩	عدد الطلبة في الكليات التقنية
٧	عدد المعاهد التقنية
١٤٦١٠	عدد الطلبة في المعاهد التقنية
٥٣	عدد الكليات الأهلية
١٠٥٤٠٩	عدد الطلبة في الكليات الأهلية

- ملاحظة تشمل بيانات الابتدائي والثانوي (الحكومي-الأهلي-والديني)
- رياض الأطفال (الحكومي-الأهلي)
- المهني ومعاهد الفنون الجميلة تشمل بيانات الحكومي فقط



## المؤشرات الصحية

المؤشرات الصحية	٢٠٢٠
عدد المستشفيات الحكومية والأهلية	١٠٥
عدد المستشفيات الحكومية	٥٢
عدد المستشفيات الاهلية	٥٣
عدد الاسرة المهيأة للرقود الحكومية والأهلية	١٣٠٧١
عدد الاسرة المهيأة للرقود في المستشفيات الحكومية	١٠٧٢٩
نسبة اشغال الاسرة في المستشفيات الحكومية	٥١,١
عدد الأطباء	٩٦٢٢
عدد أطباء الاسنان	٤٤٦٦
عدد الصيدلة	٥٣٥٣
عدد مراكز الرعاية الصحية الأولية	٢٦٠
نسبة الاسرة الكلية لكل ١٠٠٠ نسمة	١,٦
طبيب لكل ١٠٠٠٠ من السكان	١١,٢٤
طبيب اسنان لكل ١٠٠٠٠ من السكان	٥٠٢١
صيدلي لكل ١٠٠٠٠ من السكان	٦,٣

المصدر/ التقرير الاحصائي السنوي / وزارة الصحة / البيئة ٢٠٢٠

## مؤشرات المنشآت الصناعية

مؤشرات المنشآت الصناعية الكبيرة	
المؤشرات	٢٠٢٠
عدد المنشآت الصناعية	١٠٤
عدد المشتغلين بأجر	٤٣٧٥٣
عدد المشتغلين بلا اجر	٧٩
مجموع الأجور والمزايا (مليون دينار)	٤٧٨٤١٥
مجموع قيمة الإنتاج (مليون دينار)	١٧١٩٥٢٥
مجموع المستلزمات (مليون دينار)	٨٣٣١٥٣
قيمة المبيعات (مليون دينار)	١٥٣٢٤١٣

مؤشرات المنشآت الصناعية الكبيرة حسب القطاع لسنة ٢٠٢٠			
المؤشرات	عام	مختلط	خاص
عدد المنشآت الصناعية	٢١	٦	٧٧
مجموع الأجور والمزايا (مليون دينار)	٤٣٦٢١٨	٦٦٧٥	٣٥٥٢١
اجمالي قيمة الإنتاج (مليون دينار)	١٢١٩٤٧٢	٤٠٦٩٦٦	٩٣٠٨٧
مجموع قيمة المستلزمات (مليون دينار)	٥٥٣١٧١	٢٣٩٢٠٣	٤٠٧٧٩



## محافظة ديالى

### نبذة تاريخية



بعقوبة هي مركز محافظة ديالى وتنتشر على مساحة المحافظة أبنية قديمة ومواقع تراثية تعد مرافق سياحية يؤمها السياح، ومن أبرز هذه المواقع (مرقد النبي دانيال عليه السلام وتل أسمر وتل أبو أذينة وتل شهاب والزندان وسد العظيم العباسي وسراي بعقوبة القديم ونهر الوند وخيط الحبس) وتتميز بالتلول الأثرية التي تعود إلى بداية الألف الخامس قبل الميلاد.

### الموقع

تقع محافظة ديالى في الجزء الشرقي من العراق ما بين خطي طول (٣٤-٣٦) وعرض (٤٤ - ٤٦) ومركز المحافظة مدينة بعقوبة والتي تقع شمال شرق بغداد بمسافة (٥٦) كم وتحدها محافظات بغداد وصلاح الدين من الغرب والسليمانية من الشمال، وواسط من الجنوب وجمهورية إيران الإسلامية من الشرق، وتتم من خلالها الطرق الرئيسية المعبدة التي تربط ما بين بغداد - طهران، بغداد - كركوك والسليمانية واربيل.

### المساحة

تبلغ مساحة محافظة ديالى (١٧٦٨٥) كم<sup>٢</sup> وتمثل نسبة مقدارها ٤% من مجموع مساحة العراق.

### الكثافة السكانية

من حيث الكثافة السكانية يبلغ عدد سكان محافظة ديالى ما يقارب (١,٨٦٠,٥٣٦) مليون نسمة.






### المدن الرئيسية :

- قضاء بعقوبة
- قضاء بلدروز
- قضاء الخالص
- قضاء المقدادية
- قضاء خانقين
- قضاء كفري

### لمحة عن اقتصاد المحافظة

يرتكز النشاط الاقتصادي في المحافظة على الزراعة بسبب قربها من مصدرين رئيسيين هما: نهر ديالى ( فرع رئيس من دجلة ) ونهر العظيم والمشاريع القائمة عليهما بالإضافة الى بحيرتي حميرين والعظيم والتي تبلغ طاقتها التخزينية القصوى (٥,٥) مليار متر مكعب تقريبا ، وسدي قزانبة ومندلي التي تبلغ طاقتيهما التخزينية (١,٢٥) مليون متر مكعب وهناك عدد كبير من القوى العاملة في المحافظة تعمل في الزراعة ، تكثر في بساتينها زراعة البرتقال وزراعة الزيتون والحنطة والشعير وتتركز بساتين النخيل حول المقدادية ، وتمتاز المحافظة بإنتاج التمور وتشتهر بتربية الدواجن والمواشي ، ومناحل العسل ، ومزارع الأسماك.

وتتميز معظم اراضيها بخصوبة التربة وانبساطها التي تجملها سلاسل جبال حميرين وزاكروس وبحيرتي حميرين والعظيم وبساتين النخيل والفواكه ومزارع الخضراوات والحبوب.



## الموجز الاحصائي للمحافظة

## مؤشرات التجارة

المؤشرات الاجمالية لنشاط الفنادق ومجمعات الايواء السياحي	
المؤشر	٢٠٢٠
عدد الفنادق ومجمعات الايواء السياحي	٢
عدد المشتغلين	٩
عدد النزلاء	٥٥٥
مجموع الإيرادات (مليون دينار)	٥٥

## مؤشرات الأرقام القياسية

الأرقام القياسية لأسعار المستهلك	
القسم	٢٠٢١
الأغذية والمشروبات غير الكحولية	١٠٥,٨
الملابس والأحذية	١٠٠,٦
السكن، المياه، الكهرباء، الغاز	١١٣,٨
التجهيزات والمعدات المنزلية والصيانة	١٠٧,٠
الصحة	١٧٥,٦
النقل	١٠٨,١
الاتصالات	١١٧,٠
الترفيه والثقافة	٩٢,٧
التعليم	١٤٦,٠
المطاعم	١٣٦,٤
السلع والخدمات المتنوعة	١٢٨,٧
الرقم القياسي العام	١١٣,٢

## الطلبة الموجودين في التعليم الجامعي والتقني للعام الدراسي ٢٠٢٠/٢٠١٩

عدد الطلبة	ذكور	إناث	مجموع
الجامعات الحكومية	١١٦٥١	١٣٢٩٢	٢٤٩٤٣
الكليات التقنية	-	-	٠
المعاهد التقنية	٣٢٢٣	٢٥٩٦	٥٨١٩
الكليات الأهلية	٥٢٠٤	٢٦٧٠	٧٨٧٤
المجموع الكلي	٢٠٠٧٨	١٨٥٥٨	٣٨٦٣٦
عدد دور الحضانه في القطاعين العام والخاص وعدد الاطفال الموجودين فيها والموظفين والعاملين الاخرين لسنة ٢٠١٩			
دور الحضانه	الاطفال الموجودين	الموظفين	العاملين الاخرين
٩	٢٤٦	٣٨	١٧

## مؤشرات التعليم الابتدائي والثانوي للعام الدراسي ٢٠٢٠/٢٠١٩

المؤشرات	التعليم الابتدائي	التعليم الثانوي	عدد التلاميذ الموجودين
ذكور	١٦٢٨٧٤	٩٤٥١٤	
إناث	١٤٩٤٩٠	٨١٨٦٩	
المجموع	٣١٢٣٦٤	١٧٦٣٨٣	



٥٤١٨	٦٤٨٩	ذكور	عدد اعضاء الهيئة التعليمية
٥٧٢٩	١١٧٨٨	اناث	
١١١٤٧	١٨٢٧٧	المجموع	
٢١٤٢	٢١٢٧	ذكور	عدد الشعب
١٨٥١	٢٠٦٩	اناث	
٨٣٩	٤٩٣١	مختلط	
٤٨٣٢	٩١٢٧	المجموع	عدد المدارس
٢٠٢	١٤٣	ذكور	
١٦٣	١٤١	اناث	
١٩٦	٧٣٣	مختلط	
٥٦١	١٠١٧	المجموع	


### مؤشرات زراعية

مؤشرات محاصيل (الثلب، القطن، الذرة الصفراء، البطاطا، زهرة الشمس) لسنة ٢٠٢١				
المؤشر	الثلب	القطن	الذرة الصفراء	البطاطا
أجمالي المساحة المزروعة (دونم)	٠	٠	٢	١٠٥٢
الإنتاج (طن)	٠	٠	٠	٥٠٢٨
متوسط الغلة (كغم/دونم) لاجمالي المساحة المزروعة	٠	٠	٠	٤٧٧٩,٥

مؤشرات محاصيل (الحنطة، الشعير) لسنة ٢٠٢١		
المؤشر	الحنطة	الشعير
اجمالي المساحة المزروعة (دونم)	٦١٧٣٣٧	٤١٣٣٤
النتاج (طن)	٤١٦٩٠١	١٦٠٩١
متوسط الغلة (كغم/دونم) لأجمالي	٦٧٥,٣	٣٨٩,٣

كمية إنتاج التمور ومتوسط الإنتاجية للنخلة المنتجة والتي في مرحلة الإنتاج لسنة ٢٠٢١		
الإنتاج (طن)	متوسط إنتاجية النخلة المنتجة فعلاً (كغم/نخلة)	متوسط إنتاجية النخلة في مرحلة الإنتاج (كغم/نخلة)
٨٨٠٢٥	٢٦,٩	٦٢,٨

مؤشرات ديموغرافية لمحافظة ديالى	
٢٠٢٢	تقديرات السكان (نسمة)
١,٨١٤,٣٦٨	تقديرات السكان/ذكور (نسمة)
٩١٦,٥٣٣	تقديرات السكان/اناث (نسمة)
٨٩٧,٨٣٥	تقديرات السكان/حضر (نسمة)
٨٩٢,٦٩٣	تقديرات السكان/ريف (نسمة)
٩٢١,٦٧٥	نسبة الحضر (%)
٤٩,٢	نسبة الريف (%)
٥٠,٨	نسبة الفئة العمرية (٤٠-٤٠) سنة %
١٤,٥	نسبة الفئة العمرية (١٤-٥) سنة %
٢٥,٢	نسبة الفئة العمرية (٤٩-١٥) سنة %
٤٩,٦	نسبة الفئة العمرية (٦٤-١٥) سنة %
٥٧,١	نسبة السكان ٦٥ سنة فأكثر %
٣,١	المساحة الاجمالية (كم٢)
١٧٦٨٥	الكثافة السكانية (فرد/كم٢)
١٠٢,٦	



## المؤشرات الاجتماعية

المؤشرات الاجتماعية	العام الدراسي
عدد المدارس الإجمالي حسب التفاصيل أدناه	
رياض الأطفال	٥٥
الابتدائي	١٠١٧
الثانوي	٥٦١
المهني	١٧
معاهد الفنون الجميلة	٢
عدد الأبنية حسب المرحلة	
رياض الأطفال	٥٥
الابتدائي	٨٢١
الثانوي	٢٤٥
المهني	١٥
معاهد الفنون الجميلة	٢
عدد الطلبة حسب المرحلة:	
رياض الأطفال	٨١٢٤
الابتدائي	٣١٢٣٦٤
الثانوي	١٧٦٣٨٣
المهني	٢٧٨٦
معاهد الفنون الجميلة	٧٧٠
عدد أعضاء الهيئة التدريسية حسب المرحلة:	
رياض الأطفال	٤٢٩
الابتدائي	١٨٢٧٧
الثانوي	١١١٤٧

## مؤشرات المنشآت الصناعية الصغيرة ٢٠٢٠

المؤشرات	
عدد المنشآت الصغيرة	١١٣١
عدد المشتغلين بأجر	٢٧٤٠
عدد المشتغلين بلا أجر	١٠٩٢
مجموع الأجور والمزايا (مليون دينار)	١٤١٧٤
مجموع قيمة الإنتاج (مليون دينار)	٦٦٨٥٧
قيمة مستلزمات الإنتاج (مليون دينار)	٣٨٢٤٦

## مؤشرات المنشآت الصناعية المتوسطة ٢٠٢٠

المؤشرات	
عدد المنشآت المتوسطة	٣٦
عدد المشتغلين بأجر	٣٢٧
عدد المشتغلين بلا أجر	٣٣
مجموع الأجور والمزايا (مليون دينار)	١٣١٨
مجموع قيمة الإنتاج (مليون دينار)	١٢٨٨٣
قيمة مستلزمات الإنتاج (مليون دينار)	١٠٣٥٦
قيمة المبيعات (مليون دينار)	١٢٨٨٣


المهني	
معاهد الفنون الجميلة	٨٤



معدل الالتحاق الإجمالي حسب المرحلة	
٩٧	الابتدائي
٧٨	الثانوي
١	عدد الجامعات الحكومية
٢٤٩٤٣	عدد الطلبة في الجامعات الحكومية
-	عدد الكليات التقنية
-	عدد الطلبة في الكليات التقنية
١	عدد المعاهد التقنية
٥٨١٩	عدد الطلبة في المعاهد التقنية
٤	عدد الكليات الاهلية
٧٨٧٤	عدد الطلبة في الكليات الاهلية

### المؤشرات الصحية

المؤشرات الصحية	
٢٠٢٠	عدد المستشفيات الحكومية والاهلية
١٢	عدد المستشفيات الحكومية
٩	عدد المستشفيات الاهلية
٣	عدد الاسرة المهنية للرقود الحكومية والاهلية
١٣٧٨	عدد الاسرة المهنية للرقود في المستشفيات الحكومية
١٢٨٨	نسبة أشغال الاسرة في المستشفيات الحكومية %
٦٣,٧	عدد الأطباء
١٢٩٧	عدد أطباء الاسنان
٥٥٤	عدد الصيادلة
٦١٩	عدد مراكز الرعاية الصحية الأولية
١٠,٢	نسبة السرة الكلية لكل ١٠٠٠ نسمة
٠,٩	طبيب لكل ١٠٠٠٠ من السكان
٧,٨٦	طبيب أسنان لكل ١٠٠٠٠ من السكان
٣,٢٢	صيدلي لكل ١٠٠٠٠ من السكان
٣,٦	





## مؤشرات المنشآت الصناعية

مؤشرات المنشآت الصناعية الكبيرة	
٢٠٢٠	المؤشرات
٧٤	عدد المنشآت الصناعية
٤٥٢٧	عدد المشتغلين بأجر
٦٧	عدد المشتغلين بلا أجر
٢٩٨٧٠	مجموع الأجور والمزايا (مليون دينار)
٥٠٣٤٨	أجمالي قيمة الإنتاج (مليون دينار)
٢٨٩٩١	مجموع قيمة المستلزمات (مليون دينار)
٣٧٩١٢	قيمة المبيعات (مليون دينار)

مؤشرات المنشآت الصناعية الكبيرة حسب القطاع لسنة ٢٠٢٠		
خاص	عام	المؤشرات
٧٢	٢	عدد المنشآت الصناعية
٨٤٥٤	٢١٤١٦	مجموع الأجور والمزايا (مليون دينار)
٣٣٠٩٣	١٧٢٥٥	أجمالي قيمة الإنتاج (مليون دينار)
٢٠٣٩١	٨٦٠٠	مجموع قيمة المستلزمات (مليون دينار)

المصدر : وزارة التخطيط / الجهاز المركزي للإحصاء



## محافظة صلاح الدين

### نبذة تاريخية




محافظة صلاح الدين من المحافظات العريقة ومركزها تكريت ارتبط وجودها ببدء الحضارة قبل ٤٠٠٠ سنة تقريباً وقد استمر تاريخها ماراً بالعصور التاريخية كافة التي عرفها العراق القديم وحتى عصر ما قبل الإسلام. سميت المحافظة بهذا الاسم نسبة إلى صلاح الدين الأيوبي.

تشتهر محافظة صلاح الدين بوجود مرقد الإمامين العسكريين (ع) (علي الهادي والحسن العسكري عليهما السلام) في سامراء والمئذنة الملوية و(الجامع العباسي) وقصر العاشق وقصر الخلافة العباسية وجامع أبو دلف ومن الآثار مدينة آشور التاريخية وتقع في الشرقاط على نهر دجلة وتطل من جهة الشمال على سهل فسيح في نهايته مدينة الشرقاط الحالية وسور تكريت ودير الراهبات والعديد من الكنائس الواقعة على جانبي نهر دجلة في مدينة تكريت والقبة الصينية وتقع شمال مدينة سامراء الحالية قرب قصر العاشق. ووجود مرقد السيد محمد بن الإمام علي الهادي في مدينة بلد وهو من المعالم الدينية المهمة في المحافظة.

### الموقع

تقع محافظة صلاح الدين في شمال العاصمة بغداد وتبعد عنها بحدود ١٦٥ كم وتحدها محافظات نينوى وأربيل من الشمال وكركوك والسليمانية من الشرق وديالى وبغداد من الجنوب والانبار من الغرب. تتمتع محافظة صلاح الدين بموقع جغرافي مهم كونها عقدة موصلات بين المحافظات الشمالية والجنوبية إذ يمر فيها اهم طريقتين بريتين وسكة حديد في العراق والتي تربط العاصمة بغداد بتلك المحافظات ويمر فيها نهر دجلة بطول ٢٥٠ كم وتحوي على جزء كبير من بحيرة الثرثار.



**المساحة:**

تبلغ مساحة محافظة صلاح الدين ٢٥,٨٠٧ كم<sup>٢</sup>

**• الكثافة السكانية**

من حيث الكثافة السكانية يبلغ عدد سكان محافظة صلاح الدين ما يقارب (١,٨١٢,٨٢٢) مليون نسمة.

**المدن الرئيسية:**

- قضاء تكريت
- قضاء طوز خورماتو
- قضاء سامراء
- قضاء بلد
- قضاء بيجي
- قضاء الدور
- قضاء الشرقاط
- قضاء الدجيل

**الانشطة الرئيسية:** (الثروة الحيوانية، الزراعة، تكرير النفط، العلف الحيواني، صناعة الأدوية)



## الموجز الاحصائي للمحافظة

## مؤشرات التجارة

المؤشر	المؤشرات الاجمالية لنشاط الفنادق ومجمعات الايواء السياحي
٢٠٢٠	٢
عدد المشتغلين	١٠
عدد النزلاء	٥٩٧٥
عدد ليلي المبيت	٦٦٧٦
مجموع الإيرادات (مليون دينار)	٢٦٥

## مؤشرات الأرقام القياسية

## الأرقام القياسية لأسعار المستهلك


القسم	الأرقام القياسية لأسعار المستهلك
٢٠٢١	٢٠٢١
الأغذية والمشروبات غير الكحولية	١٠٢,٣
الملابس والاحذية	٩٧,٠
السكن - المياه - الكهرباء - الغاز	١٢٣,٠
التجهيزات والمعدات المنزلية والصيانة	٩٦,٠
الصحة	١٢٠,٨
النقل	١١٠,٣
الاتصال	٩٧,٤
الترفيه والثقافة	١٠٢,٤
التعليم	١٧٤,١
المطاعم	٨٤,٠
السلع والخدمات المتنوعة	١١٢,٠
الرقم القياسي العام	١٠٨,٧

## الطلبة الموجودين في التعليم الجامعي والتقني للعام الدراسي ٢٠١٩/٢٠٢٠

عدد الطلبة	ذكور	اناث	مجموع
الجامعات الحكومية	٢٢٥٩٢	١٣٧٢٤	٣٦٣١٦
الكليات التقنية	-	-	-
الكليات الاهلية	١٤٧١	٨٨٣	٢١٠١
المجموع الكلي	٢٥٦٣٩	١٥١٣٢	٤٠٧٧١

## عدد دور الحضانة في القطاعين العام والخاص وعدد الأطفال الموجودين فيها والموظفين والعاملين الاخرين لسنة

دور الحضانة	الأطفال الموجودين	الموظفين	العاملين الاخرين
١٤	٤٨٢	٩٩	٤٦



مؤشرات التعليم الابتدائي والثانوي للعام الدراسي ٢٠١٩/٢٠٢٠			
المؤشرات	التعليم الابتدائي	التعليم الثانوي	
عدد التلاميذ	١٨٥٧٠٦	٨٨١٥١	ذكور
	١٦٥٤٠٩	٦٥٠٧٢	اناث
	٣٥١١١٥	١٥٣٢٢٣	المجموع
عدد أعضاء الهيئة التعليمية	٥٤٥٣	٣٣٣٨	ذكور
	٨٧٩٢	٣٢٢٧	اناث
	١٤٢٤٥	٦٥٦٥	المجموع
عدد الشعب	٣٧٤٧	٢٢٥٣	ذكور
	٣٥٦٨	١٨٤٤	اناث
	٣٧٦٩	٩١٩	مختلط
	١١٠٨٤	٥٠١٦	المجموع
	٣٨٣	٢٥٧	ذكور
عدد المدارس	٣٦٦	٢٠١	اناث
	٦١١	١٦٧	مختلط
	١٣٦٠	٦٢٥	المجموع

المؤشرات الديمغرافية لمحافظة صلاح الدين	٢٠٢٢
تقديرات السكان (نسمة)	١,٧٦٧,٨٣٧
تقديرات السكان/ذكور(نسمة)	٨٩٢,٩٩١
تقديرات السكان /اناث(نسمة)	٨٧٤,٨٤٦
تقديرات السكان / حضر (نسمة)	٧٩٧,١٦٩
تقديرات السكان / ريف (نسمة)	٩٧٠,٦٦٨
نسبة الحضر (%)	٤٥,١
نسبة الريف (%)	٥٤,٩
نسبة الفئة العمرية (٤-٠) سنة%	١٦,١
نسبة الفئة العمرية (١٤-٥) سنة%	٢٦,٧
نسبة الفئة العمرية (١٩-١٥) سنة%	٤٨,٦
نسبة الفئة العمرية (٦٤-١٥) سنة%	٥٤,٨
نسبة السكان ٦٥ سنة فأكثر %	٢,٤
المساحة الاجمالية (كغم٢)	٢٤٣٦,٣
الكثافة السكانية (فرد/كغم٢)	٧٢,٦



## المؤشرات الاجتماعية

المؤشرات الاجتماعية	العام الدراسي ٢٠١٩/٢٠٢٠
<b>عدد المدارس الإجمالي حسب التفاصيل ادناه:</b>	
رياض أطفال	٥٤
الابتدائي	١٣٦٠
الثانوي	٦٢٥
المهني	٢٣
معاهد الفنون الجميلة	٢
<b>عدد الأبنية حسب المرحلة:</b>	
رياض الأطفال	٤٤
الابتدائي	١٠٠٤
الثانوي	٣١٦
المهني	١٢
معاهد الفنون الجميلة	٢
<b>عدد الطلبة حسب المرحلة:</b>	
رياض الأطفال	٨٤٣١
الابتدائي	٣٥١١١٥
الثانوي	١٥٣٢٢٣
المهني	٢٠٠٠
معاهد الفنون الجميلة	١٩٣
<b>عدد أعضاء الهيئة التدريسية حسب المرحلة:</b>	
رياض أطفال	٤٠٢
الابتدائي	١٤٢٤٥
الثانوي	٦٥٦٥
المهني	٣٨٦
معاهد الفنون الجميلة	٢٨
<b>معدل الالتحاق الإجمالي حسب المرحلة:</b>	
الابتدائي	١٢٦
الثانوي	٦٧
عدد الجامعات الحكومية (الأكاديمية)	٢
عدد الطلبة في الكليات الحكومية (الأكاديمية)	٣٦٣١٦
عدد الكليات التقنية	-
عدد الطلبة في الكليات التقنية	-
عدد المعاهد التقنية	٢
عدد الطلبة في المعاهد التقنية	٢٣٥٤
عدد الكليات الأهلية	٥
عدد الطلبة في الكليات الأهلية	٢١٠١

- ملاحظة تشمل بيانات الابتدائي والثانوي (الحكومي-الأهلي والديني)
- رياض الأطفال بيانات (الحكومي والأهلي)
- المهني ومعاهد الفنون الجميلة تشمل بيانات الحكومي فقط



## مؤشرات زراعية

مؤشرات محاصيل ( الشلب-القطن-الذرة الصفراء-البطاطا-زهرة الشمس) لسنة ٢٠٢١					
المؤشر	الشلب	القطن	الذرة الصفراء	البطاطا	زهرة
اجمالي المساحة المزروعة	٠	٧	٩٤٨١		
الإنتاج (طن)	٠	٢	١٥٢٥٤		
متوسط الغلة (كغم/دونم) لأجمالي	٠	٢٨٥,٧	١٦٠٨,٩	٨١٠٩,٤	٥٨٣,٣

مؤشرات محاصيل ( الحنطة-الشعير) لسنة ٢٠٢١		
المؤشر	الحنطة	الشعير
اجمالي المساحة المزروعة(دونم)	٧٣٨٩٣٠	٢٠٤٢٩
الإنتاج (طن)	٤١٧١٣٨	٧٨٣٦
متوسط الغلة (كغم/دونم) لأجمالي	٥٦٤,٥	٣٨٣,٦

كمية انتاج التمور ومتوسط الإنتاجية للنخلة والتي في مرحلة الإنتاج لسنة ٢٠٢١		
الإنتاج (طن)	متوسط إنتاجية النخلة المنتجة	متوسط إنتاجية النخلة في مرحلة
٢٥٣٢٥	٩٢,٩	٩٢,٩

## مؤشرات المنشآت الصناعية الكبيرة

المؤشرات	٢٠٢٠
عدد المنشآت الصناعية	١٥
عدد المشتغلين بأجر	١٤١١٥
عدد المشتغلين بلاجر	٢٥
مجموع الأجور والمزايا (مليون دينار)	٢٣٨٠٧٠
اجمالي قيمة الإنتاج (مليون دينار)	٦١٨٤٤٠
مجموع قيمة المستلزمات (مليون دينار)	٢٥٩٢٧٦
قيمة المبيعات (مليون دينار)	٥٨٨٢٠٠

## مؤشرات المنشآت الصناعية الكبيرة حسب القطاع لسنة ٢٠٢٠

المؤشرات	عام	مختلط	خاص
عدد المنشآت الصناعية	٣	٠	١٢
مجموع الأجور والمزايا (مليون دينار)	٢٣٦٨٧٧	٠	١١٩٤
اجمالي قيمة الإنتاج (مليون دينار)	٦٠٤٤٧٠	٠	١٣٩٧١
مجموع قيمة المستلزمات (مليون دينار)	٢٥٣٧٣٤	٠	٥٥٤٢



## مؤشرات المنشآت الصناعية الصغيرة ٢٠٢٠

المؤشرات	
١٠٠٧	عدد المنشآت الصغيرة
٢٤٦٣	عدد المشتغلين بأجر
٩٩٩	عدد المشتغلين بلا اجر
١٠٤٤٦	مجموع الأجور والمزايا (مليون دينار)
٤٥٥٣٢	مجموع قيمة انتاج (مليون دينار)
٢٣٦٤٧	قيمة مستلزمات الانتاج (مليون دينار)

## مؤشرات المنشآت الصناعية المتوسطة ٢٠٢٠

٩	عدد المنشآت المتوسطة
١٠١	عدد المشتغلين بأجر
٦	عدد المشتغلين بلا اجر
٣٨٣	مجموع الأجور والمزايا (مليون دينار)
٤٦٢٤	مجموع قيمة الإنتاج (مليون دينار)
٢١٢٠	قيمة مستلزمات الإنتاج (مليون دينار)
٤٦٢٤	قيمة المبيعات (مليون دينار)

## مؤشرات الاتصالات والبريد

المؤشر	٢٠٢٠
عدد البدالات	١٩
عدد خطوط الهاتف الثابت	٨٠٠٠٠
عدد خطوط الهواتف النقالة للشركات (زين-عراقنا-اسيا سيل-كورك)	١٢٩٢٧٥٠
عدد المكاتب البريدية	١٦
عدد الصناديق البريدية	١٦٤٠





## المؤشرات الصحية

٢٠٢٠	المؤشرات الصحية
١٣	عدد المستشفيات الحكومية والأهلية
١١	عدد المستشفيات الحكومية
٢	عدد المستشفيات الأهلية
٩١٦	عدد الاسرة المهيأة للرقود الحكومية والأهلية
٨٧١	عدد الاسرة المهيأة للرقود في المستشفيات الحكومية
٥٤,٣	نسبة اشغال الاسرة في المستشفيات الحكومية %
١٤,٥٥	عدد الأطباء
٣٨٩	عدد أطباء الاسنان
٦١٩	عدد الصيدلة
١٢٩	عدد مراكز الرعاية الصحية الأولية
٠,٧	نسبة الاسرة الكلية لكل ١٠٠٠ نسمة في المستشفيات الحكومية
٨,٦٧	طبيب لكل ١٠٠٠٠ من السكان
٢,٣٢	طبيبي اسنان لكل ١٠٠٠٠ من السكان
٣,٧	صيدلي لكل ١٠٠٠٠ من السكان

المصدر/ التقرير الاحصائي السنوي / وزارة الصحة / البيئة ٢٠٢٠  
وزارة التخطيط / الجهاز المركزي للإحصاء



## محافظة كركوك



### نبذة تاريخية

كركوك مدينة عريقة وقديمة تقع على بعد ٢٥٠ كم شمال بغداد بنيت في الأصل كقلعة على تل مدور ذي أربعة زوايا وتضم الأماكن الواقعة بين جبل زاكروس ونهري الزاب الصغير ودجلة وسلسلة جبال حميرين ويعود تاريخ مدينة كركوك إلى ١٦٠٠ سنة ق.م.

وتشتهر مدينة كركوك بمعالمها الأثرية إذ

توجد فيها قلعة كركوك التي تحتوي على المزارات والمساجد وبقايا لبعض الأبنية والآثار التي تعود إلى مطلع العصر التاريخي في الألف الثالث قبل الميلاد هذا بالإضافة إلى موقعها الجغرافي والتجاري.

### الموقع

تقع محافظة كركوك في منطقة جغرافية مهمة في الجزء الفاصل بين شمال العراق ووسطه وتحيط بها محافظات السليمانية واربيل ونيوى وصلاح الدين وديالى .

### المساحة

تبلغ مساحة محافظة كركوك ٩٦٧٩ كم<sup>٢</sup> وتمثل نسبة مقدارها ٢,٢% من مجموع مساحة العراق.

### • الكثافة السكانية

من حيث الكثافة السكانية يبلغ عدد سكان محافظة كركوك ما يقارب (١,٨١٥,٨٣٤) مليون نسمة .

### المدن الرئيسية

- قضاء كركوك (ناحية بايجي، ناحية التون كوبري، ناحية الملتقى، ناحية تازة خورماتو، ناحية شوان، ناحية ليلان، ناحية قرط هنجير)
- قضاء الحويجة (ناحية العباسي، ناحية الرياض، ناحية الزاب)
- قضاء داقوق (ناحية الرشاد)
- قضاء دبس (ناحية سركران)



## الانشطة الرئيسية

- استخراج النفط الخام
- الاسمنت
- الزراعة

## لمحة عن اقتصاد المحافظة

- تتميز محافظة كركوك بكونها غنية بمواردها المعدنية فضلا عن مواردها الطبيعية فالنفط يشكل المحور الأساس لنشاطاتها الاقتصادية إذ يوجد فيها اكبر حقل نفطي في العراق ويقدر الإنتاج اليومي من النفط الخام بحدود ٦٥٠ مليون برميل يوميا إلى جانب ذلك فإنها تتمتع بوجود الغاز الطبيعي والكبريت كما وتتمتع هذه المحافظة بخصوبة أراضيها الزراعية ووجود العديد من الأراضي الزراعية الصالحة للاستثمار إلى جانب وجود أراضي مروية التي تشمل أراضي مستصلحة وغير مستصلحة وأراضي سيح وديمية تعتمد على الأمطار.

## • أهم المشاريع الاروائية

- أ- مشروع ري كركوك : ويروي الاراضي ضمن مناطق : ( الدبس، الحويجة، الرياض، الرشاد ، تازة ، داقوق) ومن المؤمل أن يروي المشروع عند إكمال انجاز مراحل كافة مساحة تصل الى منطقة العظيم في محافظة صلاح الدين وتقدر مساحتها بـ (مليون ) دونم.

- ب- مشروع الحوجة: يروي مساحة تقدر بـ (١٥٠٠٠٠) دونم

- يوجد في كركوك عدة مصادر من المياه الرئيسية التي تعتمد عليها المحافظة في الزراعة والصناعة ومن هذه المصادر:

- أ - نهر الزاب الأسفل الذي تتفرع منه خمسة أنهر صغيرة في ناحية الزاب ضمن قضاء الحويجة .

- ب - جزء من نهر دجلة في منطقة الزاب جنوب الحويجة بالقرب من مدينة الشك.

- ج - نهر الخاصة (موسمي) ويقام حاليا سد لتنظيم المجرى المائي.

- د - الآبار الارتوازية والسطحية .

- هـ- العيون والكهاريز

- و- الوديان التي تغذي نهر العظيم / طوز ، زغيتون، تازة، جاي داقوق



## الموجز الاحصائي للمحافظة

## مؤشرات التجارة

المؤشرات الاجمالية لنشاط الفنادق ومجمعات الايواء السياحي	
٢٠٢٠	المؤشر
٢٨	عدد الفنادق ومجمعات الايواء السياحي
٩٨	عدد المشتغلين
٤٧٠٥٠	عدد النزلاء
١٧٨٩٣٥	عدد ليالي المبيت
١٤٣٢	مجموع الإيرادات (مليون دينار)

## مؤشرات الارقام القياسية :

الأرقام القياسية لأسعار المستهلك	
٢٠٢١	القسم
١٠٣,٢	الأغذية والمشروبات غير كحولية
٩٦,٣	الملابس والاحذية
١٠٣,٨	السكن ، المياه ، الكهرباء ، الغاز
١٠٨,٢	التجهيزات والمعدات المنزلية والصيانة
١٤٣,٥	الصحة
١٢٨,٨	النقل
١٢١,٩	الاتصال
١٢٢,٥	الترفيه والثقافة
١٢٢,٨	التعليم
١٢٣,٧	المطاعم
١٢١,١	السلع والخدمات المتنوعة
١١٣,٤	الرقم القياسي العام

## الطلبة الموجودين في التعليم الجامعي والتقني للعام الدراسي ٢٠٢٠/٢٠١٩

عدد الطلبة	ذكور	اناث	مجموع
الكلية الحكومية	١٤٣٠٦	١٤٣٨٧	٢٨٦٩٣
الكلية التقنية	١٣٥٢	٧٢٩	٢٠٨١
المعاهد التقنية	٣٧٤٣	٢٦٥٤	٦٣٩٧
الكلية الاهلية	٧٥٠٢	٣٦٢٠	١١١٢٢
المجموع الكلي	٢٦٩٠٣	٢١٣٩٠	٤٨٢٩٣

## عدد دور الحضانة في القطاعين العام والخاص وعدد الأطفال الموجودين فيها والموظفين والعاملين الاخرين

دور الحضانة	الأطفال الموجودين	الموظفين	العاملين الاخرين
٣٨	٧٥٣	١٦١	٥٢




مؤشرات التعليم الابتدائي والثانوي للعام الدراسي ٢٠٢٠/٢٠١٩			
المؤشرات	التعليم الابتدائي	التعليم الثانوي	
عدد التلاميذ الموجودين	١٤٢٤٢٦	٧٧١٣٢	ذكور
	١٣٠٧٧٦	٦٥٥٢٩	اناث
	٢٧٣٢٠٢	١٤٢٦٦١	المجموع
عدد أعضاء الهيئة التعليمية	٣٨٥٦	٢٦٦٥	ذكور
	٧٠٤٥	٣٠٩٠	اناث
	١٠٩٠١	٥٧٥٥	المجموع
عدد الشعب	١٢٨٧	٢٢٠٥	ذكور
	١٠١١	٢٠٥٩	اناث
	٧١٤٣	٥٦٢	مختلط
	٩٤٤١	٤٨٢٦	المجموع
عدد المدارس	١٢٠	١٩٨	ذكور
	٩٤	١٧١	اناث
	٩٠٤	١٣٤	مختلط
	١١١٨	٥٠٣	المجموع

## مؤشرات زراعية:

مؤشرات محاصيل (الشلب، القطن، الذرة الصفراء، البطاطا، زهرة الشمس) لسنة ٢٠٢١					
المؤشر	الشلب	القطن	الذرة الصفراء	البطاطا	زهرة الشمس
اجمالي المساحة	٠	٠	156348	٠	٠
الإنتاج (طن)	٠	٠	237939	٠	٠
متوسط الغلة	٠	٠	1521.9	٠	٠

مؤشرات محاصيل (الحنطة، الشعير) لسنة ٢٠٢١			
المؤشر	الحنطة	الشعير	
اجمالي المساحة المزروعة	681540	3864	
الإنتاج (طن)	330501	226	
متوسط الغلة (كغم/دونم)	484.9	58.5	

المؤشرات الديموغرافية لمحافظة كركوك ٢٠٢٢	
تقديرات السكان (نسمة)	1.770.765
تقديرات السكان / ذكور (نسمة)	891.395
تقديرات السكان / اناث (نسمة)	879.370
تقديرات السكان / حضر (نسمة)	1.308.895
تقديرات السكان / ريف (نسمة)	461.870
نسبة الحضر (%)	73.9
نسبة الريف (%)	26.1
نسبة الفئة العمرية (٤٠-٠) سنة %	14.4
نسبة الفئة العمرية (١٤-٥) سنة %	24.7
نسبة الفئة العمرية (٤٩-١٥) سنة %	49.5
نسبة الفئة العمرية (٦٤-١٥) سنة %	57.6
نسبة السكان ٦٥ سنة فاكثر %	3.3
المساحة الاجمالية (كم٢)	9679
الكثافة السكانية (فرد/كم٢)	182.9



## المؤشرات الاجتماعية:

المؤشرات الاجتماعية	العام الدراسي ٢٠٢٠/٢٠١٩
<b>عدد المدارس الإجمالي حسب التفاصيل ادناه :</b>	
رياض الأطفال	100
الابتدائي	1118
الثانوي	503
المهني	23
معاهد الفنون الجميلة	1
<b>عدد الأبنية حسب المرحلة :</b>	
رياض الأطفال	93
الابتدائي	814
الثانوي	311
المهني	18
معاهد الفنون الجميلة	1
<b>عدد الطلبة حسب المرحلة :</b>	
رياض الأطفال	13555
الابتدائي	273202
الثانوي	142661
المهني	2180
معاهد الفنون الجميلة	301
<b>عدد أعضاء الهيئة التدريسية حسب المرحلة :</b>	
رياض الأطفال	497
الابتدائي	10901
الثانوي	5755
المهني	572
معاهد الفنون الجميلة	30
<b>معدل الالتحاق الإجمالي حسب المرحلة</b>	
الابتدائي	105
الثانوي	68
عدد الجامعات الحكومية (الأكاديمية)	1
عدد الطلبة بالكليات الحكومية (الأكاديمية)	28693
عدد الكليات التقنية	1
عدد الطلبة بالكليات التقنية	2081
عدد المعاهد التقنية	2
عدد الطلبة بالمعاهد التقنية	6397
عدد الكليات الأهلية	15
عدد الطلبة بالكليات الأهلية	11122

\* ملاحظة تشمل بيانات الابتدائي والثانوي (الحكومي، الأهلي، الديني)

\* رياض الأطفال بيانات (الحكومي، الأهلي)

المهني ومعاهد الفنون الجميلة تشمل بيانات الحكومي فقط.



## مؤشرات النقل والاتصالات:


مؤشرات إحصاء حوادث المرور المسجلة			
السنة	عدد الحوادث	عدد الوفيات	عدد الجرحى
٢٠٢٠	259	131	224

مؤشرات الاتصال والبريد	
المؤشر	٢٠٢٠
عدد البدالات	17
عدد خطوط الهاتف الثابت	91600
عدد خطوط الهواتف النقالة للشركات (زين ، عراقنا	1421690
عدد المكاتب البريدية	15
عدد الصناديق البريدية	1498

## المؤشرات الصحية:

المؤشرات الصحية	
٢٠٢٠	
11	عدد المستشفيات الحكومية والأهلية
9	عدد المستشفيات الحكومية
2	عدد المستشفيات الاهلية
1450	عدد الاسرة المهيئة للرقود الحكومية والأهلية
1387	عدد الاسرة المهنية للرقود في المستشفيات الحكومية
51.5	نسبة اشغال الاسرة في المستشفيات الحكومية %
1401	عدد الأطباء
496	عدد أطباء الاسنان
629	عدد الصيادلة
127	عدد مراكز الرعاية الصحية الأولية
1.0	نسبة الاسرة الكلية لكل ١٠٠٠ نسمة
8.32	طبيب لكل ١٠٠٠ سرير من السكان
2.95	طبيب اسنان لكل ١٠٠٠ سرير من السكان
3.7	صيدلي لكل ١٠٠٠ سرير من السكان

المصدر / التقرير الاحصائي السنوي / وزارة الصحة / البيئة / ٢٠٢٠



## مؤشرات المنشآت الصناعية:

مؤشرات المنشآت الصناعية الكبيرة	
المؤشرات	٢٠٢٠
عدد المنشآت الصناعية	34
عدد المشتغلين بأجر	5301
عدد المشتغلين بلا اجر	14
مجموع الأجور والمزايا (مليون دينار)	79862
اجمالي قيمة الإنتاج (مليون دينار)	386828
مجموع قيمة المستلزمات (مليون دينار)	161743
قيمة المبيعات (مليون دينار)	347274

مؤشرات المنشآت الصناعية الكبيرة حسب القطاع لسنة ٢٠٢٠			
المؤشرات	عام	مختلط	خاص
عدد المنشآت الصناعية	3	0	31
مجموع الأجور والمزايا	69437	0	10424
اجمالي قيمة الإنتاج	186870	0	199958
مجموع قيمة المستلزمات	43547	0	118196

مؤشرات المنشآت الصناعية الصغيرة ٢٠٢٠	
المؤشرات	
عدد المنشآت الصغيرة	1865
عدد المشتغلين بأجر	5066
عدد المشتغلين بلا اجر	2677
مجموع الأجور والمزايا (مليون دينار)	14005
مجموع قيمة الإنتاج (مليون دينار)	81896
قيمة مستلزمات الإنتاج (مليون دينار)	39623

مؤشرات المنشآت الصناعية المتوسطة 2020	
المؤشرات	
عدد المنشآت المتوسطة	27
عدد المشتغلين بأجر	332
عدد المشتغلين بلا اجر	17
مجموع الأجور والمزايا (مليون دينار)	1694
مجموع قيمة الإنتاج (مليون دينار)	10910
قيمة مستلزمات الإنتاج (مليون دينار)	5503
قيمة المبيعات (مليون دينار)	10816

المصدر: وزارة التخطيط/ الجهاز المركزي للإحصاء





## محافظة نينوى



### نبذة تاريخية

مدينة نينوى ذات تاريخ عريق يرجع إلى الإلف الخامس قبل الميلاد وتُعد هذه المدينة إحدى أهم المدن التاريخية في العراق كونها كانت عاصمة للإمبراطورية الآشورية في أوج توسعها وفيها تأسست أولى المكتبات وتعد هذه المحافظة ومركزها الموصل ثاني أكبر مدن العراق بعد العاصمة بغداد من حيث مساحتها.

### الموقع:

تقع محافظة نينوى في الجزء الشمالي الغربي من العراق وتبعد عن بغداد (٤٠٢ كم).

### المساحة:


تبلغ مساحة محافظة نينوى (٣٦٥١٥ كم<sup>٢</sup>)

### الكثافة السكانية

من حيث الكثافة السكانية يبلغ عدد سكان محافظة نينوى ما يقارب (٤,٢٣٨,٧٣٣) مليون نسمة.

### المدن الرئيسية

- قضاء الموصل (ناحية بعشيقية، ناحية الشورة، ناحية حمام العليل، ناحية القيارة، ناحية المحلبية)
- قضاء الحمدانية (ناحية نمرود، ناحية برطلة)
- قضاء تليق (ناحية وانة، ناحية القوش)
- قضاء سنجار (ناحية الشمال، ناحية القيروان)
- قضاء تلغفر (ناحية زمار، ناحية ربيعة، ناحية العياضية)
- قضاء الشيخان (ناحية زينكان)
- قضاء الحضر (ناحية التل)
- قضاء البعاج (ناحية القحطانية)
- قضاء مخمور (ناحية الكوير)



ساحة الحديام

### الانشطة الرئيسية

الزراعة والنفط والإسفلت والمنسوجات والسكر ومنتجات الألبان والاسمنت



## الموجز الاحصائي للمحافظة

## مؤشرات التجارة

المؤشر	٢٠٢٠
عدد الفنادق ومجمعات الايواء السياحي	١٧
عدد المشتغلين	١٢٥
عدد النزلاء	٢٨٤٣٤
عدد ليلي المبيت	٣٠٣٣١
مجموع الإيرادات (مليون دينار)	١٥٢٥

## مؤشرات الارقام القياسية

القسم	٢٠٢١
الأغذية والمشروبات غير كحولية	١٠١,٣
الملابس والاحذية	٨٨,٧
السكن ، المياه ، الكهرباء ، الغاز	١٠٢,٨
التجهيزات والمعدات المنزلية والصيانة	٨٨,٣
الصحة	١٦٤,٣
النقل	١١٧,٥
الاتصال	١١٤,٦
الترفيه والثقافة	١٠١,١
التعليم	١١١,٨
المطاعم	٩١,٥
السلع والخدمات المتنوعة	١٢٤,٩
الرقم القياسي العام	١٠٦,١

## الطلبة الموجودين في التعليم الجامعي والتقني للعام الدراسي ٢٠٢٠/٢٠١٩

عدد الطلبة	ذكور	اناث	مجموع
الكليات الحكومية	29149	24192	53332
الكليات التقنية	1167	638	1805
المعاهد التقنية	3746	2689	6435
الكليات الاهلية	4175	1980	6155
المجموع الكلي	38228	29499	67727



عدد دور الحضانة في القطاعين العام والخاص وعدد الأطفال الموجودين فيها والموظفين والعاملين الاخرين			
دور الحضانة	الأطفال الموجودين	الموظفين	العاملين الاخرين
٥٨	٣٥٥٨	٣٧٣	٩٦

مؤشرات التعليم الابتدائي والثانوي للعام الدراسي ٢٠٢٠/٢٠١٩			
المؤشرات	التعليم الابتدائي	التعليم الثانوي	
عدد التلاميذ الموجودين	٣٢٥٩٤٧	١٢٧٩٠٧	ذكور
	٢٨٨١٢٦	٩٧٨٦٥	اناث
	٦١٤٠٧٣	٢٢٥٧٧٢	المجموع
عدد أعضاء الهيئة التعليمية	٧١١٤	٥٨٩٩	ذكور
	٨٨٧٤	٤٣٠٣	اناث
	١٥٩٨٨	١٠٢٠٢	المجموع
عدد الشعب	٥٨٦٦	٣١١٩	ذكور
	٥٠١١	٢٣٥٤	اناث
	٤٤٢٣	٦٤٢	مختلط
عدد المدارس	١٥٣٠٠	٦١١٥	المجموع
	٤٥٦	٢٦٣	ذكور
	٣٨٥	١٩٥	اناث
	٧٩٧	١٦٧	مختلط
	١٦٣٨	٦٢٥	المجموع

## مؤشرات زراعية

مؤشرات محاصيل (الشلب، القطن، الذرة الصفراء، البطاطا، زهرة الشمس) لسنة ٢٠٢١					
المؤشر	الشلب	القطن	الذرة الصفراء	البطاطا	زهرة الشمس
اجمالي المساحة	١٠٠	٠	٣٦٩٣	٣٦٤٥٥	١٧٧
الإنتاج (طن)	٥٣	٠	٦٥٠,٤	١٩٤٩٤٥	٥
متوسط الغلة	٥٣٠	٠	١٧٦١,٢	٥٣٤٧,٦	٢٨,٢

مؤشرات محاصيل (الحنطة، الشعير) لسنة ٢٠٢١			
المؤشر	الحنطة	الشعير	
اجمالي المساحة المزروعة	٣٦٨٩٥٠,٩	٢٤٠٦٤٢٧	
الإنتاج (طن)	٣٩٢١٥٦	١٤١٤٤	
متوسط الغلة (كغم/دونم)	١٠٦,٣	٥,٩	

المؤشرات الديموغرافية لمحافظة نينوى ٢٠٢٢	
تقديرات السكان (نسمة)	٤,١٣٣,٥٣٦
تقديرات السكان / ذكور (نسمة)	٢,١١١,٥٣٤
تقديرات السكان / اناث (نسمة)	٢,٠٢٢,٠٠٢
تقديرات السكان / حضر (نسمة)	٢,٥٠٦,٦٤٤
تقديرات السكان / ريف (نسمة)	١,٦٢٦,٨٩٢
نسبة الحضر (%)	٦٠,٦%
نسبة الريف (%)	٣٩,٤%
نسبة الفئة العمرية (٤٠-٠) سنة %	١٧,٠%



نسبة الفئة العمرية (١٤-٥) سنة %	٢٧,٢%
نسبة الفئة العمرية (٤٩-١٥) سنة %	٤٧,٠%
نسبة الفئة العمرية (٦٤-١٥) سنة %	٥٣,٢%
نسبة السكان ٦٥ سنة فاكثر %	٣%
المساحة الاجمالية (كم <sup>٢</sup> )	٣٧٣٢٣
الكثافة السكانية (فرد/كم <sup>٢</sup> )	١١٠,٨

### المؤشرات الاجتماعية

المؤشرات الاجتماعية	العام الدراسي ٢٠٢٠/٢٠١٩
<b>عدد المدارس الإجمالي حسب التفاصيل ادناه :</b>	
رياض الأطفال	٧٣
الابتدائي	١٦٣,٨
الثانوي	٦٢٥
المهني	١٥
معاهد الفنون الجميلة	٢
<b>عدد الأبنية حسب المرحلة :</b>	
رياض الأطفال	٦٦
الابتدائي	١٢٤٤
الثانوي	٤١١
المهني	١٣
معاهد الفنون الجميلة	٢
<b>عدد الطلبة حسب المرحلة :</b>	
رياض الأطفال	١٣٨٢١
الابتدائي	٦١٤٠٧٣
الثانوي	٢٢٥٧٧٢
المهني	١٢٠٣
معاهد الفنون الجميلة	٩٨٤
<b>عدد أعضاء الهيئة التدريسية حسب المرحلة :</b>	
رياض الأطفال	٤٠٧
الابتدائي	١٥٩٨٨
الثانوي	١٠٢٠٢
المهني	٢٨١
معاهد الفنون الجميلة	١٥٥
<b>معدل الالتحاق الإجمالي حسب المرحلة:</b>	
الابتدائي	٩٦
الثانوي	٤٢
عدد الجامعات الحكومية (الأكاديمية)	٤
عدد الطلبة بالكليات الحكومية (الأكاديمية)	٥٣٣٣٢
عدد الكليات التقنية	٣
عدد الطلبة بالكليات التقنية	١٨٠٥
عدد المعاهد التقنية	٢
عدد الطلبة بالمعاهد التقنية	٦٤٣٥
عدد الكليات الأهلية	٢
عدد الطلبة بالكليات الأهلية	٦١٥٥

\*ملاحظة تشمل بيانات الابتدائي والثانوي (الحكومي ، الأهلي ، الديني)

\* رياض الأطفال بيانات (الحكومي ، الأهلي)

المهني ومعاهد الفنون الجميلة تشمل بيانات الحكومي فقط .



مؤشرات الاتصال والبريد	
المؤشر	٢٠٢٠
عدد البدالات	٠
عدد خطوط الهاتف الثابت	٠
عدد خطوط الهواتف النقالة للشراكات (زين ، عراقنا	٢٧٦٩٣٣٥
عدد المكاتب البريدية	٢١
عدد الصناديق البريدية	١٥٥٠

## المؤشرات الصحية

المؤشرات الصحية	
٢٠٢٠	عدد المستشفيات الحكومية والأهلية
٢١	عدد المستشفيات الحكومية
١٨	عدد المستشفيات الاهلية
٣	عدد الاسرة المهيةة للرقود الحكومية والأهلية
١٨٢١	عدد الاسرة المهنية للرقود في المستشفيات الحكومية
١٧٣١	نسبة اشغال الاسرة في المستشفيات الحكومية %
٦٠,٧	عدد الأطباء
٣١٥١	عدد أطباء الاسنان
٩٤٦	عدد الصيادلة
١٠٥٣	عدد مراكز الرعاية الصحية الأولية
١٨٥	نسبة الاسرة الكلية لكل ١٠٠٠ نسمة
٠,٦	طبيب لكل ١٠٠٠ سرير من السكان
٨,٠٢	طبيب اسنان لكل ١٠٠٠ سرير من السكان
٢,٤١	صيدلي لكل ١٠٠٠ سرير من السكان
٢,٧	

المصدر / التقرير الاحصائي السنوي / وزارة الصحة / البيئة ٢٠٢٠

## مؤشرات المنشآت الصناعية

مؤشرات المنشآت الصناعية الكبيرة	
المؤشرات	٢٠٢٠
عدد المنشآت الصناعية	٤٤
عدد المشتغلين باجر	٧٥٤٩
عدد المشتغلين بلا اجر	٢٢
مجموع الأجور والمزايا (مليون دينار)	٤٠٥٤٤
اجمالي قيمة الإنتاج (مليون دينار)	٨٠٤٠٧
مجموع قيمة المستلزمات (مليون دينار)	٥٦٨١٣
قيمة المبيعات (مليون دينار)	٧٤٩٧١

## مؤشرات المنشآت الصناعية الكبيرة حسب القطاع لسنة ٢٠٢٠

المؤشرات	عام	مختلط	خاص
عدد المنشآت الصناعية	١٢	٠	٣٢
مجموع الأجور والمزايا	٣٩٠٣٢	٠	١٥١٢
اجمالي قيمة الإنتاج	٦٧٧٠٥	٠	١٢٧٠١
مجموع قيمة المستلزمات	٤٨٥٢٩	٠	٨٢٨٤



مؤشرات المنشآت الصناعية الصغيرة ٢٠٢٠	
المؤشرات	
١٨٨٨	عدد المنشآت الصغيرة
٣٩٣١	عدد المشتغلين بأجر
٢٠٤٢	عدد المشتغلين بلا اجر
٨٢٣٠	مجموع الأجور والمزايا (مليون دينار)
٥٩٨١٧	مجموع قيمة الإنتاج (مليون دينار)
٣٧٥٢٠	قيمة مستلزمات الإنتاج (مليون دينار)

مؤشرات المنشآت الصناعية المتوسطة ٢٠٢٠	
المؤشرات	
١٣	عدد المنشآت المتوسطة
٢٤٧	عدد المشتغلين بأجر
١٣	عدد المشتغلين بلا اجر
٨٨٢	مجموع الأجور والمزايا (مليون دينار)
٧٦٨٨	مجموع قيمة الإنتاج (مليون دينار)
٥٢٢٢	قيمة مستلزمات الإنتاج (مليون دينار)
٥٨٥٩	قيمة المبيعات (مليون دينار)

المصدر: وزارة التخطيط / الجهاز المركزي للإحصاء



## محافظة اربيل



### نبذة تاريخية

أربيل أو اربل وهي عاصمة إقليم كردستان العراق . وهي رابع مدينة من حيث المساحة في العراق بعد بغداد والبصرة والموصل. وتبعد عن مدينة بغداد حوالي ٣٦٠ كيلومتر وتقع مدينة الموصل إلى الغرب من اربيل وتبعد عنها حوالي ٨٠ كيلومتر وتبعد عن مدينة السليمانية حوالي ١١٢ كيلو متر.

### المساحة

تبلغ مساحتها (١٣١٦٥) كم مربع وتقع المحافظة ضمن السهوب ذات مناخ انتقالي بين البحر المتوسط والمناخ الصحراوي تتميز بالبرودة الشديدة وانخفاض معدل الرطوبة وتعد اربيل من المدن ذات الأهمية التاريخية عبر العصور ولكونها مركزا ثقافيا وحضاريا مؤثرا في كردستان العراق ويعود أصل تسميتها إلى الاسم الآشوري للمدينة (أربيلواو) أي أربعة آلهة وهي كتابة عن المعابد الآشورية المهمة في اربيل.

### • الكثافة السكانية

من حيث الكثافة السكانية يبلغ عدد سكان محافظة اربيل ما يقارب (٢,١٠٧,٧٥٥) مليون نسمة.

### المدن الرئيسية

تتألف محافظة اربيل من افضية رئيسة ،هي:

- قضاء اربيل (ناحية بحركة، ناحية عنكاوة ، ناحية شمamak)
- قضاء بنصلاوة (ناحية دارتو، ناحية قوشتبة، ناحية رزكاري، ناحية كسنزان)
- قضاء سوران (ناحية خليفان، ناحية ديانا، ناحية سيدكان)
- قضاء شقلاوة (ناحية صلاح الدين ، ناحية حرير، ناحية هيران، ناحية باسرمة، ناحية باليسان)
- قضاء جومان (ناحية حاج عمران ، ناحية سيملان ، ناحية كلالة، ناحية قسري)
- قضاء كويسنجق (ناحية طق طق ، ناحية شورش، ناحية أشتي، ناحية سكتان، ناحية سيردكان)
- قضاء خبات (ناحية دارشكران، ناحية رزكاري، ناحية كوركوسك)
- قضاء راوندوز(ناحية ورتي)



### البنى التحتية

تُعد محافظة أربيل عاصمة إقليم كردستان ومركز تجاري ولديها خط بري ستراتيحي مع حدود إيران ومركز جومان الحدودي للتبادل التجاري الدولي علماً أن محافظة أربيل لديها ثلاثة شوارع حولية تتمثل في شارع ٦٠ وشارع ٩٠ وشارع ١٢٠ وفيها ايضاً مطار أربيل الدولي.

### التربية والتعليم

تحتوي المحافظة على عدد من المدارس الابتدائية والثانوية منها مدرسة شويقات العالمية وعلى العديد من الجامعات والكليات والمعاهد الحكومية بالإضافة إلى الأهلية أهم الجامعات الحكومية نذكر منها جامعة هولير الطبية، جامعة صلاح الدين، أما الأهلية فنذكر منها جامعة كردستان، كلية دجلة الجامعة، كلية جيهان الجامعة، الجامعة اللبنانية الفرنسية لإدارة الأعمال وكلية عشق الطبية.

### الصحة

تحتوي المحافظة على أكثر من (٤٥) مستشفى في الاختصاصات جميعها ومنها المستشفيات الحكومية المركزية (مستشفى أربيل التعليمي، مستشفى آزادي، مستشفى رزكاري، مستشفى الأطفال المركزي و٣٠٠ مركز صحي في جميع الأضية والنواحي التابعة للمحافظة).

### الاماكن السياحية



**قلعة أربيل** تقع في وسط مدينة أربيل في كردستان العراق يعود تاريخها إلى عصر الآشوريين والى حوالي الألف الأول قبل الميلاد، بنيت أساساً لأغراض دفاعية حيث كانت تعد حصناً منيعاً لمدينة أربيل في تلك الحقبة الزمنية.





### شلال كلي علي بك:



يقع الشلال بين مدينتي خليفان وسوران على طول ١٢ كم حيث يقع بين جبلي كورك وناوذين ويبعد ٦٠ كم عن مصيف شقلاوة وينحدر شلال كلي علي بك من مكان مرتفع وبسرعة كبيرة يبعد (١٣٠) كم عن مدينة اربييل ويعتبر من المصايف الجميلة في اربيل وعموم العراق إذ يرتفع (٨٠٠) م عن مستوى البحر .

### شلالات بيخال:



هي من أجمل المواقع السياحية في العراق وتتميز بشلالاتها الهادرة وجمال مناظرها الطبيعية تبعد هذه الشلالات ١٠ كم عن مدينة راوندوز عرفت بيخال كمصيف يحتوي على شلالات رائعة ومناظر طبيعية.

### مصيف شقلاوة:



تشتهر المدينة بمصائفها وبشلالاتها وطبيعتها الجبلية إذ تقع على سفح جبل سفين.



## محافظة دهوك



### نبذة تاريخية

هي مدينة عراقية تقع في إقليم كردستان العراق يحدها من الاتجاهات الثلاثة جبال مما يعطي المدينة منظرا خلابا وينحدر فيها نهر صغير منبعه سد دهوك الكبير التي هي من أجمل المناطق السياحية في المدينة ولمحافظة دهوك مناطق سياحية خلابة وجميلة. يعود أصل المدينة إلى العصر الحجري، وقد أصبحت جزءا من الإمبراطورية الآشورية ومن ثم البابلية والأخمينية قبل أن تقع بيد الإسكندر المقدوني والرومان.

### الموقع

تقع محافظة دهوك في إقليم كردستان أقصى شمال غرب العراق تُعد محافظة دهوك من المحافظات ذات الأهمية وخاصة من الناحيتين التاريخية والجغرافية، فان الآثار والمنحوتات المكتشفة في تلالها وكهوفها تدل على أهميتها فضلا عن موقعها الجغرافي المتميز وذلك لوقوعها على حدود دولتين إضافة إلى مرور خط موصلات دولي استراتيجي فيها يربط العراق بتركيا والعالم الخارجي، وكذلك مرور خط أنبوب النفط المار من كركوك إلى تركيا في زاويتها الشمالية الغربية، تتميز محافظة دهوك بتضاريسها المتنوعة من جبال شاهقة، وتشكل الحدود السياسية مع الجمهورية التركية بالإضافة إلى السهول الفسيحة والغنية بمواردها الزراعية والتي تشكل المنطقة الجنوبية للمحافظة.

### الكثافة السكانية

من حيث الكثافة السكانية يبلغ عدد سكان محافظة دهوك ما يقارب (١,٤٦٨,٨٠٥) مليون نسمة.

### المدن الرئيسية

تتألف محافظة دهوك من اقسية رئيسة، هي :

- قضاء دهوك (ناحية زاويته، ناحية مانكيشك)
- قضاء سميل(ناحية بايتل)
- قضاء زاخو (ناحية دركار، ناحية باتيفا)
- قضاء ناميدي (ناحية سرسنگ، ناحية كاني ماسي، ناحية ديرلوك، ناحية جامانكي، ناحية بامرني)
- قضاء الشيوخان (ناحية قسروك، ناحية اتريش، ناحية باعدري، ناحية أكري، ناحية دينارته، ناحية بجيل، ناحية كردسين)
- قضاء بردرش (ناحية دارتو، ناحية روفيا، ناحية كلك).



### البنى التحتية

تعتبر محافظة دهوك مركز تجاري مهم إذ يعد منفذ ابراهيم الخليل الحدودي مع تركيا من أهم المعابر الرئيسية، يدخل من خلاله ٤٠% من المواد المستوردة ولدى المحافظة خط استراتيجي بري يربط المحافظة بتركيا.

### التربية والتعليم

في محافظة دهوك أكثر من خمس جامعات وكليات أهلية أهمها (كلية الزراعة ، جامعة دهوك، وجامعة كردستان) والعديد من المعاهد التقنية والإدارية و ٤٤٠ مدرسة ابتدائية و ٢١٥ مدرسة ثانوية والكثير من معاهد المعلمين والمدارس والمعاهد المهنية .

### الصحة

لديها أكثر من (٢٥) مستشفى داخل المحافظة و(١٧٠) مركز صحي في جميع الاقضية والنواحي التابعة لها.

### الأماكن السياحية :

#### مصيف سرسنگ :

يبعد عن مدينة الموصل ١٢٦ كم ويبلغ ارتفاعه ١٠٤٦ م عن سطح البحر وأقصى درجة للحرارة فيه صيفا ٣٤ درجة مئوية

#### مصيف سولاف :

يبعد عن مدينة الموصل بـ(١٦٦) كم بطريق معبّد، ويبعد عن العمادية (٥) كم ويرتفع ١١٥٠ م عن مستوى سطح البحر تصب فيه المياه بهيئة شلالات رائعة عديدة يبلغ ارتفاعه ٢٥ م ويمتاز بكثرة الكهوف وأهمها كهف الصفي البديع الذي تظلل أشجار الجوز



## كهف جارستين

(كهف ذو أربعة أعمدة) الواقع في وادي دهوك، والذي تؤكد بعض المصادر للمؤرخين والباحثين الذين زاروا المنطقة انه يعتبر من أقدم الكهوف التي عاش فيها الإنسان بكل طبيعته.

وكما يؤكد المؤرخون بأن تأريخ كهف جارستين يعود إلى القرون الوسطى وأقدم وثائقها تعود إلى قبل ١٢٠٠٠ سنة قبل الميلاد. وهناك تل باستك وكمون والتي ترجع إلى تاريخ الدولة المينائية الكوردية بالإضافة إلى تل مالتا وكهف هلامتا في شندوخا الواقعة جنوب مركز المحافظة والتي ترجع في تأريخها إلى زمن الميديين الأكراد.

وما يزال هناك الكثير من الكهوف والآثار المنحوتة في الصخور والمواقع الأخرى التي تدل على قدمها.



## محافظة السليمانية



### نبذة تاريخية

تقع في الشمال الشرقي من العراق على الحدود العراقية الإيرانية وتتبع لإقليم كردستان. تقع على ارتفاع ٢٨٩٥ قدم عن سطح البحر إذ تسود الطبيعة الجبلية في المحافظة وتزداد كلما اتجهنا نحو الحدود الشرقية مع إيران وتبعد عن كركوك شرقاً ١٤٠ كيلو متر وعلى مسافة ستين كيلومتراً من شمالي غربي مدينة السليمانية يقع سد دوكان على نهر الزاب الصغير في المدينة.

### المدن الرئيسية

تتألف محافظة السليمانية من عدة أفضية رئيسة هي،


- قضاء السليمانية (ناحية بكره جو)
- قضاء قره داغ (ناحية سيه سيتان)
- قضاء شارة زور (ناحية حلبجة تازة ،ناحية وارماوا)
- قضاء سيد صادق (ناحية سرجوك)
- قضاء حلبجة (ناحية سيروان، ناحية خورمال، ناحية بيارا)
- قضاء بنجوين (ناحية كرمك، ناحية تالباريز)
- قضاء شارباريز (ناحية جوارتة ، ناحية سيوتيل، ناحية سيتك، ناحية زلان ، ناحية كابيلون)
- قضاء ماوت
- قضاء بشدر(ناحية قلعة دزا، ناحية هيرو، ناحية هلشو،ناحية داراو، ناحية ناوه دشت، ناحية عيسوي)
- قضاء رانية (ناحية جوار قورنة، ناحية حاجي أوا، ناحية بيتوانة، ناحية سركيكان)
- قضاء دوكان (ناحية سورداش، ناحية بييرة مكرون ، ناحية خلكان، ناحية خدران، ناحية بنكرد)
- قضاء دربندخان (ناحية باو خوشين )
- قضاء كلار (ناحية كلار ، ناحية بيباز ، ناحية شيخ طويل
- قضاء كفري (ناحية آوة سبي ، ناحية سر قلعة ، ناحية نوجول، ناحية كوكس)
- قضاء جمجمال (ناحية شورش، ناحية سنكاو ، ناحية تكية، ناحية أغلر، ناحية قادر كرم ، ناحية تكية جبار)

### الكثافة السكانية

من حيث الكثافة السكانية يبلغ عدد سكان محافظة السليمانية ما يقارب (٢,٤٥٧,١٨٩) مليون نسمة.

### البنى التحتية

تعد محافظة السليمانية محافظة حدودية لديها علاقات تجارية مع ايران وفيها مطار السليمانية الدولي.



### التربية والتعليم

التعليم في السليمانية مجاني كما هو في بقية محافظات العراق من الابتدائية حتى التخرج من الجامعة وتضم السليمانية أكثر من ٦٠٠ مدرسة ابتدائية و ٣١٠ مدرسة ثانوية وأكثر من ١٥ معهد مهني وجامعة السليمانية التي تأسست عام ١٩٦٨ وتدرس باللغات العربية والإنكليزية.

### الصحة

توجد في المحافظة أكثر من (٥٥) مستشفى و(٥٥٠) مركز صحي في جميع الاقضية والنواحي والقرى.

### الأماكن السياحية

#### مصيف سرجنار :



يبعد مصيف سرجنار ٥ كم عن مركز محافظة السليمانية وتكثر فيه الأشجار والمياه الوفيرة ومساحات الظلال الواسعة ويوجد في هذا المصيف فندق سرجنار إضافة إلى عدة دور سياحية وفنادق وكازينوهات معدة لاستقبال السواح وتقديم الخدمات السياحية لهم وكذلك مدن العاب ومتنزهات.

#### بحيرة دوكان :



تقع هذه البحيرة على بعد ٧١ كم عن مدينة السليمانية و ١٤١ كم عن مدينة كركوك وقد أقيمت بالقرب من سد دوكان على نهر الزاب الأسفل. ولأجل راحة المصطافين، أنشئ قريبا مجمعا سياحيا متكاملا واسعا وصالة للألعاب وكازينو وسوقا عصريا لتوفير الحاجيات الغذائية وملاعب للكبار والصغار ومسبحا ومرسى للزوارق .

#### شلالات احمد آوى :



يقع على بعد ٧٥ كيلومترا إلى أقصى شرق السليمانية محاذيا للحدود الإيرانية ويعتبر نقطة الحدود ما بين العراق وإيران حيث أن المسافة منه إلى الحدود الإيرانية لا تتجاوز النصف ساعة بالسيارة وارتفاعه يفوق ال ٢٠٠٠ متر فوق مستوى سطح البحر ويقع المصيف في وسط سلسلة من الجبال الشاهقة الارتفاع ويعتبر من أهم الأماكن السياحية في المدينة.



## محافظة الانبار



### نبذة تاريخية

تعد محافظة الانبار من اكبر محافظات العراق مساحةً ومركزها الرمادي وتقع في الجهة الغربية من العراق وتبعد عن العاصمة بغداد ١٠٠ كم. وكانت تعرف قديماً باسم لواء الدليم قبل عام ١٩٦١.

### المساحة

تبلغ مساحة المحافظة بحدود ١٣٧,٧٢٣ كم<sup>٢</sup>

### المدن الرئيسية

- قضاء الرمادي (ناحية الحبانية ، ناحية الوفاء)
- قضاء هيت (ناحية البغدادي ، ناحية كبيسة ، ناحية هيت )
- قضاء الفلوجة (ناحية العامرية، ناحية الصقلاوية ، ناحية الكرمة
- قضاء عانة
- قضاء حديثة (ناحية الحقلانية ، ناحية بروانة).
- قضاء الرطبة (ناحية الوليد، ناحية النخيب).
- قضاء القائم (ناحية العبور، ناحية العبيدي).
- قضاء راوة

### ● الكثافة السكانية

من حيث الكثافة السكانية يبلغ عدد سكان محافظة الانبار ما يقارب (٢,٠١٣,٣٠٠) مليون نسمة.





### الأنشطة الرئيسية

- زراعة الحبوب
- تربية الماشية
- إنتاج التمور
- صناعة الأسمدة
- صناعة الاسمنت
- صناعة السيراميك
- صناعة الزجاج

### لمحة عن اقتصاد المحافظة

تتوفر في محافظة الانبار الخامات الصناعية التي يمكن استخراجها بطرق منجمية (المنجم المفتوح) وثروات الغاز الطبيعي والنفط مثل حقل غاز (عكاز) في غرب الانبار والذي يقدر الخزين فيه بحدود ( ٥٠ ) مليار قدم ٣، وحقل غاز (الريشة) وتشير تقديرات خبراء النفط إلى وجود مكامن نفطية في محافظة الانبار وهي بحاجة الى عمليات استكشاف أكثر لتقدير كميات الخزين وجدواه الاقتصادية وتضم الانبار نحو ٥٣ تريليون قدم مكعب من الغاز الطبيعي بالإضافة إلى الثروات المعدنية العديدة كالذهب وتضم الانبار نحو ٥٣ تريليون قدم مكعب من الغاز الطبيعي بالإضافة إلى الثروات المعدنية العديدة كالذهب واليورانيوم والكبريت والفضة. وكذلك وجود الموارد المائية التي تتمثل في نهر الفرات الذي يجري لمسافة (٤٥٠ كم) من الشمال الغربي إلى الجنوب الشرقي في المحافظة، فضلا عن وجود أربعة مسطحات مائية كبيرة هي بحيرات (الحبانية – بحيرة سد حديثة – بحيرة الثرثار وبحيرة الرزازة).

وكذلك وجود مكامن للمياه الجوفية الصالحة للسقي الزراعي في أماكن عدة من الصحراء الغربية ووجود التربة الخصبة الصالحة للزراعة.





## الموجز الاحصائي للمحافظة

## مؤشرات التجارة

المؤشرات الاجمالية لنشاط الفنادق ومجمعات الايواء	
٢٠٢٠	المؤشر
٢	عدد الفنادق ومجمعات الايواء السياحي
١٤٩	عدد المشتغلين
٦١٠٤	عدد النزلاء
٦١٠٩	عدد ليالي المبيت
١٢٧٤	مجموع الإيرادات (مليون دينار)

## مؤشرات الأرقام القياسية

الأرقام القياسية لأسعار المستهلك	
٢٠٢١	القسم
١٠٠,٣	الأغذية والمشروبات غير الكحولية
١٠٤,٦	الملابس والاحذية
١٢٣,٩	السكن، المياه، الكهرباء، الغاز
١٠٤,٦	التجهيزات والمعدات المنزلية والصيانة
١٦٠,٢	الصحة
١٠٩,٦	النقل
١٢٠,٥	الاتصال
١٠٠,٨	الترفيه والثقافة
١٣٣,٣	التعليم
١١٩,١	المطاعم
١٢٦,٣	السلع والخدمات المتنوعة
١١٢,٥	الرقم القياسي العام

## الطلبة الموجودين في التعليم الجامعي والتقني للعام الدراسي ٢٠٢٠/٢٠١٩

مجموع	اناث	ذكور	عدد الطلبة
٢٧٩٩٣	١٥٤١٢	١٢٥٨١	الكليات الحكومية
-	-	-	الكليات التقنية
٢٠٠٨	٧٩٤	١٢١٤	المعاهد التقنية
٥١٢٣	١٢١٤	٣٩٠٩	الكليات الاهلية
٣٥١٢٤	١٧٤٢٠	١٧٧٠٤	المجموع الكلي



عدد دور الحضانه في القطاعين العام والخاص وعدد الأطفال الموجودين فيها والموظفين والعاملين الاخرين			
العاملين الاخرين	الموظفين	الأطفال الموجودين	دور الحضانه
٤	٩	٧٥	٣

مؤشرات التعليم الابتدائي والثانوي للعام الدراسي ٢٠٢٠/٢٠١٩			
التعليم الثانوي	التعليم الابتدائي	المؤشرات	
	٢٠٧٧٨٤	ذكور	عدد التلاميذ الموجودين
	١٩٠٩١٤	أناث	
	٣٩٨٦٩٨	المجموع	
	٧٥٩٢	ذكور	عدد أعضاء الهيئة التعليمية
	١١٠٠٣	أناث	
	١٨٥٩٥	المجموع	
	٥٠٥٤	ذكور	عدد الشعب
	٤٣٤٥	اناث	
	٢٦٥٢	مختلط	
	١٢٠٥١	المجموع	
	٤٦٨	ذكور	عدد المدارس
	٤٢٧	أناث	
	٤٢٤	مختلط	
	١٣١٩	المجموع	

## مؤشرات زراعية

مؤشرات محاصيل (الشلب، القطن، الذرة الصفراء، البطاطا، زهرة الشمس) لسنة ٢٠٢١					
زهرة	البطاطا	الذرة الصفراء	القطن	الشلب	المؤشر
٨٩,٣	٢٩٠٦	٢٣٧٢٦	٠	٠	اجمالي المساحة المزروعة
٤٧٦	١٧٥٢٧	١٥٣٤٩	٠	٠	الإنتاج (طن)
٥٣٣	٦٠٣١,٣	٦٤٦,٩	٠	٠	متوسط الغلة (كغم/دونم)

مؤشرات محاصيل (الحنطة، الشعير) لسنة ٢٠٢١		
الشعير	الحنطة	المؤشر
١٧٠٤٩	٢٨١٠٣٤	اجمالي المساحة المزروعة (دونم)
٦٩٨٨	٢٠٢٧٥٤	الإنتاج (طن)
٤٠٩,٩	٧٢١,٥	متوسط الغلة (كغم/دونم) لأجمالي المساحة

كمية انتاج التمور ومتوسط الإنتاجية للنخلة المنتجة والتي في مرحلة الإنتاج لسنة ٢٠٢١		
متوسط إنتاجية النخلة في مرحلة	متوسط إنتاجية النخلة المنتجة فعلاً	الإنتاج (طن)
٥٦,٦	٥٧,٨	٣٥٦٩٧



٢٠٢٢	المؤشرات الديموغرافية لمحافظة الانبار
١,٩٦٣,٣٤٦	تقديرات السكان (نسمة)
١٠٠٨٦٥٠	تقديرات السكان/ذكور (نسمة)
٩٥٤٦٩٦	تقديرات السكان/إناث (نسمة)
٩٨١٩٩٢	تقديرات السكان/ حضر (نسمة)
٩٨١٣٥٤	تقديرات السكان/ ريف (نسمة)
٥٠,٠	نسبة الحضر (%)
٥٠,٠	نسبة الريف (%)
١٦,٠	نسبة الفئة العمرية (٤-٠) سنة %
٢٦,٣	نسبة الفئة العمرية (٥-١٤) سنة %
٤٩,٣	نسبة الفئة العمرية (١٤-٤٩) سنة %
٥٥,٥	نسبة الفئة العمرية (١٤-٦٤) سنة %
٢,٢	نسبة السكان ٦٥ سنة فأكثر %
١٣٧٨٠٨	المساحة الاجمالية (كم <sup>٢</sup> )
١٤,٢	الكثافة السكانية (فرد/كم <sup>٢</sup> )

### المؤشرات الاجتماعية

عدد المدارس الإجمالي حسب التفاصيل أدناه	
٤٨	رياض الأطفال
١٣١٩	الابتدائي
٦٥٨	الثانوي
٢٣	المهني
٢	معاهد الفنون الجميلة
عدد الأبنية حسب المرحلة	
٤٤	رياض الأطفال
٩٠٢	الابتدائي
٣٦٠	الثانوي
١٤	المهني
٢	معاهد الفنون الجميلة
عدد الطلبة حسب المرحلة	
٩٩٣٠	رياض الأطفال
٣٩٨٦٩٨	الابتدائي
١٦٧٢٦٨	الثانوي
٣٠٣٦	المهني
٢٢٢	معاهد الفنون الجميلة
عدد أعضاء الهيئة التدريسية حسب المرحلة	
٣٤٩	رياض الأطفال
١٨٥٩٥	الابتدائي
١٠٤٧٣	الثانوي

### مؤشرات الاتصالات والبريد

المؤشر	٢٠٢٠
عدد البدالات	٢٩
عدد خطوط الهاتف الثابت	١٢٨١٢٨
عدد خطوط الهواتف النقالة للشركات (زين، عراقنا، اسيا)	١٩٨٩٩٤٤
عدد المكاتب البريدية	١٦
عدد الصناديق البريدية	١٧٩٠



مؤشرات المنشآت الصناعية الصغيرة ٢٠٢٠	
المؤشرات	
١٨٥٧	عدد المنشآت الصغيرة
٣٧٨٠	عدد المشتغلين بأجر
١٩٤٧	عدد المشتغلين بلا أجر
١٥٠٨٠	مجموع الأجور والمزايا (مليون دينار)
٨٦٩٠٨	مجموع قيمة الإنتاج (مليون دينار)
٤٤٩٩٩	قيمة مستلزمات الإنتاج (مليون دينار)

مؤشرات المنشآت الصناعية المتوسطة ٢٠٢٠	
المؤشرات	
٧	عدد المنشآت المتوسطة
١٠٢	عدد المشتغلين بأجر
٠	عدد المشتغلين بلا أجر
٦٤٨	مجموع الأجور والمزايا (مليون دينار)
٣٥٧٦	مجموع قيمة الإنتاج (مليون دينار)
٢٠٦٥	قيمة مستلزمات الإنتاج (مليون دينار)
٣٥٧٦	قيمة المبيعات (مليون دينار)

المهني	
٤٨٧	معاهد الفنون الجميلة
٥٧	معدل الالتحاق الإجمالي حسب المرحلة الابتدائي
١٠٤	الثانوي
٦٣	عدد الجامعات الحكومية (الأكاديمية)
٢	عدد الطلبة في الكليات الحكومية (الأكاديمية)
٢٧٩٩٣	عدد الكليات التقنية
٠	عدد الطلبة في الكليات التقنية
٠	عدد المعاهد التقنية
١	عدد الطلبة في المعاهد التقنية
٢٠٠٨	عدد الكليات الأهلية
٢	عدد الطلبة في الكليات الأهلية
٥١٢٣	عدد الكليات الأهلية

### المؤشرات الصحية

المؤشرات الصحية	
٢٠٢٠	عدد المستشفيات الحكومية والأهلية
١٦	عدد المستشفيات الحكومية
١٣	عدد المستشفيات الأهلية
٣	عدد الاسرة المهيةة للرقود الحكومية والأهلية
١٢٤١	عدد الاسرة المهيةة للرقود في المستشفيات الحكومية
١١٣١	عدد الاسرة المهيةة للرقود في المستشفيات الحكومية



٥٦,٧	نسبة اشغال الاسرة في المستشفيات الحكومية %
١٥٣٠	عدد الأطباء
٧٥٠	عدد أطباء الأسنان
٧٢٦	عدد الصيدلة
١٨٧	عدد مراكز الرعاية الصحية الأولية
٠,٨	نسبة الاسرة الكلية لكل ١٠٠٠ نسمة
٨,٢١	طبيب لكل ١٠٠٠٠ من السكان
٤,٠٢	طبيب أسنان لكل ١٠٠٠٠ من السكان
٣,٩	صيدلي لكل ١٠٠٠٠ من السكان

### مؤشرات المنشآت الصناعية الكبيرة

٢٠٢٠	المؤشرات		
١٤	عدد المنشآت الصناعية		
٤٦٦٢	عدد المشتغلين بأجر		
١	عدد المشتغلين بلا أجر		
٤٠٤١١	مجموع الأجور والمزايا (مليون دينار)		
٧٣٦٠٦	اجمالي قيمة الإنتاج (مليون دينار)		
٤٥٦٥٩	مجموع قيمة المستلزمات (مليون دينار)		
٤٥٢٦٤	قيمة المبيعات (مليون دينار)		
مؤشرات المنشآت الصناعية الكبيرة حسب القطاع لسنة ٢٠٢٠			
خاص	مختلط	عام	المؤشرات
١٢	١	١	عدد المنشآت الصناعية
٢٧١٦	٣١٠٢	٣٤٥٩٢	مجموع الأجور والمزايا (مليون)
٢٢٤٢١	٣٤١٥٢	١٧٠٣٣	اجمالي قيمة الإنتاج (مليون دينار)
١٢٥٣٩	٣٨٦٥٣	٤٤٦٧	مجموع قيمة المستلزمات (مليون)

المصدر: وزارة التخطيط / الجهاز المركزي للإحصاء



## محافظة واسط

### نبذة تاريخية



تقع محافظة واسط وسط العراق وشرق في بنائها قديماً سنة ٧٨ هجرية وتم بناءها في سنة ٨٦ هجرية لتكون مقرًا جديدًا لإدارة البلاد. قيل أن سبب تسمية مدينة واسط بهذا الاسم يعود إلى موقعها الذي يتوسط العراق . وقيل أيضاً سميت واسط لان موقعها يتوسط بين الكوفة والبصرة وللمحافظة أهمية تاريخية حيث يوجد فيها أكثر من ( ٤٢٠ ) موقعاً أثرياً، ومن أهمها الآثار الشاخسة مدينة واسط التاريخية الواقعة جنوب شرق المحافظة بالإضافة إلى (تل مريس) الواقع شمال قضاء بكرة وموقع تل (الولاية) الواقع في ناحية الأحرار.

### الموقع

تقع محافظة واسط في الجزء الجنوبي من المنطقة الوسطى من العراق ومركزها تمثله مدينة الكوت وتبعد ( ١٧٢ ) كم عن العاصمة بغداد، وتحدها محافظة ديالى وبغداد من الشمال، ومن الجنوب محافظة ميسان والتي تبعد عنها (٢٠٦) كم ومحافظة ذي قار (٢٠٤) كم، والى غربها محافظة بابل والتي يفصلها عنها ( ٢٧٤ ) كم، وجنوبها الغربي محافظة القادسية والتي تبعد ( ١٩٢ ) كم، وتقع إلى شرقها الحدود الدولية للعراق مع إيران.

### المساحة

تبلغ مساحة المحافظة (١٧,١٥٣) كم<sup>٢</sup> .

### الكثافة السكانية

من حيث الكثافة السكانية يبلغ عدد سكان محافظة واسط ما يقارب (١,٥٦٦,٧٨٩) مليون نسمة .





## المدن الرئيسية

- قضاء الكوت (ناحية واسط، ناحية شيخ سعد)
- قضاء النعمانية (ناحية الاحرار)
- قضاء الحي (ناحية الموقية ، ناحية البشائر)
- قضاء بدره (ناحية جصان، ناحية زرباطية)
- قضاء الصويرة (ناحية الزبيدية، ناحية الشحيمية)
- قضاء العزيزية (ناحية تاج الدين، ناحية الدبوني)



## الانشطة الرئيسية


- الزراعة
- تربية الماشية
- استخراج النفط الخام
- المنفذ الحدودي

## لمحة عن اقتصاد المحافظة

تتميز محافظة واسط بكونها غنية بمواردها المعدنية فضلا عن مواردها الطبيعية اذ يوجد فيها احتياطي نفطي كبير متمثل في (حقل الأحذب في ناحية الأحرار وحقل بدره) واحتياطي من الغاز الطبيعي المرتبط بكميات الاحتياطي النفطي بالإضافة إلى المواد الأولية الأساسية للصناعات الإنشائية مثل الاسمنت، الجص، البورك والطابوق، كما تمتاز المحافظة بوفرة الاراضي الصالحة للزراعة وإنتاجها العالي لمختلف المحاصيل الاستراتيجية كالحنطة، والشعير والذرة وزهرة الشمس والقطن وأصناف متنوعة من الفواكه كبساتين التمور والفواكه حيث يمر نهر دجلة في أراضي المحافظة من شمالها إلى جنوبها بطول ٣٢٧ كم بالإضافة إلى وجود نهر الغراف ونهر الدجيل ، فضلا عن نهر الكلال الموسمي ومخزون المياه الجوفية.

**القطاع الزراعي:** تعد المحافظة من المناطق الزراعية الصالحة لزراعة المحاصيل الاستراتيجية مثل القمح والشعير والذرة والقطن وكذلك الشلب .

**الثروة الحيوانية:** تعد الثروة الحيوانية ذات اهمية كبيرة للاقتصاد الوطني واقتصاد المحافظة وتسهم في تقديم المواد الاولية للقطاع الصناعي وتشتهر المحافظة بإنتاج لحوم الدواجن وحقول الاسماك ومناحل العسل.



## الموجز الاحصائي للمحافظة

## مؤشرات التجارة

المؤشرات الاجمالية لنشاط الفنادق ومجمعات الايواء السياحي	
المؤشر	٢٠٢٠
عدد الفنادق ومجمعات الايواء السياحي	١٠
عدد المشتغلين	٢٣
عدد النزلاء	٤٣٢٠
عدد ليلي المبيت	٢٦٣٠٦
مجموع الإيرادات (مليون دينار)	٤١٥

## مؤشرات الأرقام القياسية

الأرقام القياسية لأسعار المستهلك	
القسم	٢٠٢١
الأغذية والمشروبات غير الكحولية	١٠٤,٣
الملابس والاحذية	١١٩,٣
السكن، المياه، الكهرباء/الغاز	١٠٨,٢
التجهيزات والمعدات المنزلية والصيانة	١٠٨,٢
الصحة	١٧٤,٢
النقل	١٠٢,٩
الاتصال	١٣٣,٣
الترفيه والثقافة	٩٨,٧
التعليم	١٦٧,١
المطاعم	١٣٤,٤
السلع والخدمات المتنوعة	١٨٢,٩
الرقم القياسي العام	١١٣,٤

## الطلبة الموجودين في التعليم الجامعي والتقني للعام الدراسي ٢٠٢٠/٢٠١٩

عدد الطلبة	ذكور	اناث	مجموع
الكليات الحكومية	٨٨٦٨	٨٦٥٥	١٧٥٢٣
الكليات التقنية	-	-	-
المعاهد التقنية	٢٢٤٦	١٤٨٤	٣٧٣٠
الكليات الاهلية	٢٦٢٢	١٥٥٩	٤١٨١
المجموع الكلي	١٣٧٣٦	١١٦٩٨	٢٥٤٣٤






مؤشرات التعليم الابتدائي والثانوي للعام الدراسي ٢٠١٩/٢٠٢٠			
المؤشرات	التعليم الابتدائي	التعليم الثانوي	
عدد التلاميذ الموجودين	١٤٩٢٦٣	٧٣٥٨١	ذكور
	١٢٧١٠٦	٥٧١٦٢	اناث
	٢٧٦٣٦٩	١٣٠٧٤٣	المجموع
عدد أعضاء الهيئة التعليمية	٥٦٦٧	١٣٠٧٤٣	ذكور
	٨٤٣١	٣١٩٣	اناث
	١٤٠٩٨	٣٧٠٦	المجموع
عدد الشعب	٢٧٧٥	٦٨٩٩	ذكور
	٣٦٩٦	١٧٦٢	اناث
	٣٦٧٤	١٤٤٦	مختلط
	٨٨٤٥	٣١٣	المجموع
عدد المدارس	٢٣٥	٣٥٢١	ذكور
	٢٠٥	١٦٥	اناث
	٥٠٩	٦٢	مختلط
	٩٤٩	٣٦١	المجموع

- ملاحظة تشمل بيانات الابتدائي والثانوي (الحكومي-الأهلي-والديني)
- رياض الأطفال بيانات (الحكومي والأهلي)
- المهني ومعاهد الفنون الجميلة تشمل بيانات الحكومي فقط

المؤشرات الديمغرافية لمحافظة واسط	٢٠٢٢
تقديرات السكان (نسمة)	١,٥٢٧,٩١١
تقديرات السكان / ذكور (نسمة)	٧٧١,٣٣٩
تقديرات السكان / اناث (نسمة)	٧٥٦,٥٧٢
تقديرات السكان / حضر (نسمة)	٩١٩,٥٦٩
تقديرات السكان / ريف (نسمة)	٦٠٨,٣٤٢
نسبة الحضر (%)	٦٠,٢
نسبة الريف (%)	٣٩,٨
نسبة الفئة العمرية (٤-٠) سنة %	١٥,٢
نسبة الفئة العمرية (٥-١٤) سنة %	٢٦,٨
نسبة الفئة العمرية (١٥-٤٩) سنة %	٤٨,٣
نسبة الفئة العمرية (١٥-٦٤) سنة %	٥٤,٩
نسبة السكان ٦٥ سنة فأكثر %	٢,٩
المساحة الاجمالية (كم٢)	١٧١٥٣
الكثافة السكانية (فرد/كم٢)	٨٩,١



## المؤشرات الاجتماعية

المؤشرات الاجتماعية	العام الدراسي ٢٠٢٠/٢٠١٩
<b>عدد المدارس الاجمالي حسب التفاصيل ادناه:</b>	
رياض الأطفال	٥٦
الابتدائي	٩٤٩
الثانوي	٣٦١
المهني	١,٣
معاهد الفنون الجميلة	٢
<b>عدد الأبنية حسب المرحلة:</b>	
رياض أطفال	٥٦
ابتدائي	٧٢,٥
الثانوي	٢١٧
معاهد الفنون الجميلة	١١
<b>عدد الطلبة حسب المرحلة:</b>	
رياض الأطفال	٩٩٥٩
الابتدائي	٢٧٦٣٦٩
الثانوي	١٣٠٧٤,٣
المهني	٣١٤٤
معاهد الفنون الجميلة	٤٥٥
<b>عدد أعضاء الهيئة التدريسية حسب المرحلة:</b>	
رياض الأطفال	٣٤,٥
الابتدائي	١٤٠٩٨
الثانوي	٦٨٩٩
المهني	٥٣٨
معاهد الفنون الجميلة	٤٨
<b>معدل الالتحاق الإجمالي حسب المرحلة:</b>	
الابتدائي	١٠٤
الثانوي	٦٩
عدد الجامعات الحكومية (الأكاديمية)	١
عدد الطلبة في الكليات الحكومية (الأكاديمية)	١٧٥٢,٣
عدد الكليات التقنية	٠
عدد الطلبة في الكليات التقنية	٠
عدد المعاهد التقنية	٢
عدد الطلبة في المعاهد التقنية	٣٧٣٠
عدد الكليات الأهلية	١
عدد الطلبة في الكليات الأهلية	٤١٨١




## المؤشرات الصحية

المؤشرات الصحية	٢٠٢٠
عدد المستشفيات الحكومية والأهلية	٩
عدد المستشفيات الحكومية	٨
عدد المستشفيات الأهلية	١
عدد الاسرة المهيأة للرقود في المستشفيات الحكومية	١٧٢٠
نسبة اشغال الاسرة في المستشفيات الحكومية%	١٦٧٠
عدد الأطباء	١١٨٥
عدد أطباء الاسنان	٤٠٤
عدد الصيادلة	٥٢٢
عدد مراكز الرعاية الصحية الأولية	٧٨
نسبة الاسرة الكلية لكل ١٠٠٠ نسمة	١,٣
طبيب لكل ١٠٠٠ من السكان	٨,١٦
طبيب اسنان لكل ١٠٠٠٠ من السكان	٢,٧٨
صيدلي لكل ١٠٠٠٠ من السكان	٣,٦

المصدر / التقرير الاحصائي السنوي / وزارة الصحة / البيئة ٢٠٢٠

## مؤشرات المنشآت الصناعية الكبيرة حسب القطاع لسنة ٢٠٢٠

مؤشرات المنشآت الصناعية الكبيرة	المؤشرات
٢٠٢٠	عدد المنشآت الصناعية
٤٤	عدد المشتغلين بأجر
٣٦٥٤	عدد المشتغلين بلا اجر
١٣	مجموع الأجور والمزايا (مليون دينار)
١٦٦٣٩	اجمالي قيمة الإنتاج (مليون دينار)
٣٨٩٩٣	مجموع قيمة المستلزمات (مليون دينار)
٢١٤٣٩	قيمة المبيعات (مليون دينار)
٣٦١٩٥	



مؤشرات المنشآت الصناعية الكبيرة حسب القطاع لسنة ٢٠٢٠			
المؤشرات	عام	مختلط	خاص
عدد المنشآت الصناعية	٢	٠	٤٢
مجموع الأجور والمزايا (مليون دينار)	٣٧٢٩	٠	١٢٩١٠
اجمالي قيمة الإنتاج (مليون دينار)	١٥٤	٠	٣٨٨,٣٩
مجموع قيمة المستلزمات (مليون دينار)	٢١٤	٠	٢١٢٢٦

مؤشرات المنشآت الصناعية الصغيرة ٢٠٢٠	
المؤشرات	
عدد المنشآت الصغيرة	٩٨٠
عدد المشتغلين بأجر	٢١٤٠
عدد المشتغلين بلا اجر	٩٥٤
مجموع الأجور والمزايا (مليون دينار)	١٣١٩٨
مجموع قيمة الإنتاج (مليون دينار)	٦٠١٣٥
قيمة مستلزمات الإنتاج (مليون دينار)	٣٢٥٧٦

مؤشرات المنشآت الصناعية المتوسطة ٢٠٢٠	
المؤشرات	
عدد المنشآت المتوسطة	٤
عدد المشتغلين بأجر	٨٠
عدد المشتغلين بلا اجر	٠
مجموع قيمة الإنتاج (مليون دينار)	٤٤٢
قيمة مستلزمات الإنتاج (مليون دينار)	٤١٤٣
قيمة المبيعات (مليون دينار)	١٩١٩
قيمة المبيعات (مليون دينار)	٠

#### مؤشرات الاتصالات والبريد

المؤشر	٢٠٢٠
عدد البدالات	١٦
عدد خطوط الهاتف الثابت	٧٣٩٠٧
عدد خطوط الهواتف النقالة للشركات ( زين - عراقنا - اسيا سيل - كورك )	١٣١١١٦٦
عدد المكاتب البريدية	١٣
عدد الصناديق البريدية	٩٣٥



## مؤشرات زراعية

مؤشرات محاصيل ( الشلب - القطن - الذرة الصفراء - البطاطا - زهرة الشمس ) لسنة ٢٠٢١					
المؤشر	الشلب	القطن	الذرة	البطاطا	زهرة الشمس
اجمالي المساحة المزروعة (دونم)	٠	٦	١٧٠٥٨	٢٣٤٥	٨٣
الإنتاج (طن)	٠	١	١٣٧٠٠	١٣٧٠٠	٥٠
متوسط الغلة (كغم/دونم) لأجمالي المساحة	٠	١٦٦,٧	٥٨٤٢,٢	٥٨٤٢,٢	٦٠٢,٤


## متوسط محاصيل (الحنطة - الشعير) لسنة

المؤشر	الحنطة	الشعير
اجمالي المساحة المزروعة (دونم)	١١٠٥٨٩١	٧٤١٠٣
الإنتاج (طن)	٨٠٩٦٤٥	٣١٧٧٦
متوسط الغلة (كغم/دونم) لأجمالي المساحة	٧٣٢,١	٤٢٨,٨

## كمية انتاج التمور ومتوسط الإنتاجية للنخلة المنتجة والتي في مرحلة الإنتاج لسنة ٢٠٢١

الإنتاج (طن)	متوسط إنتاجية النخلة المنتجة فعلاً (كغم/نخلة)	متوسط إنتاجية النخلة في مرحلة الإنتاج (كغم/نخلة)
٤٧٣٨٧	٨١,٩	٨١,٦

المصدر: وزارة التخطيط / الجهاز المركزي للإحصاء



## محافظة بابل

### نبذة تاريخية

عرفت قديماً محافظة بابل بأنها عاصمة البابليين أيام حكم حمورابي إذ كان البابليون يحكمون أقاليم ما بين النهرين وحكمت سلالة البابليين الأولى تحت حكم حمورابي (١٧٩٢-١٧٥٠) قبل الميلاد في معظم مقاطعات ما بين النهرين.

وتعتبر هذه المحافظة من المناطق الرئيسية للإنتاج الزراعي والغنية بالمواقع التاريخية الأثرية ومركزها الحلة وتتمتع المحافظة بمجالات استثمارية متعددة منها السياحة الدينية والأثرية والثقافية والثروة الحيوانية والزراعة.



اسد بابل

### المساحة

تبلغ مساحة محافظة بابل (٥,٢٥٨) كم<sup>٢</sup>

### الكثافة السكانية


من حيث الكثافة السكانية يبلغ عدد سكان محافظة بابل ما يقارب (٢,٣٤٦,٦٩٦) مليون نسمة .

### المدن الرئيسية

- قضاء الحلة (ناحية الكفل ، ناحية ابي غرق)
- قضاء المحاويل (ناحية المشروع، ناحية الامام، ناحية النيل )
- قضاء الهاشمية (ناحية القاسم، ناحية المدحتية، ناحية الشوملي ، ناحية الطليعة)
- قضاء المسيب (ناحية سدة الهندية، ناحية جرف الصخر، ناحية الاسكندرية)

### الانشطة الرئيسية

- الصناعة
- المنسوجات
- تربية الماشية
- الحبوب
- التمور
- السياحة



مسلة حمورابي



## لمحة عن اقتصاد المحافظة

تعتبر الزراعة من أهم الأنشطة الرئيسية في المحافظة إذ تشكل مساحة الاراضي الصالحة للزراعة ٧٠% من المساحة الكلية وتشكل كمية المياه الواصلة لها ١٥% من مياه نهر الفرات ، كذلك فان هنالك أنشطة أخرى لمجالات صناعية منها الشركة العامة لصناعة السيارات والمعدات في الإسكندرية التي تنتج هياكل الحافلات وتجميع المركبات وهناك العديد من الشركات العاملة بالإضافة إلى (معمل نسيج الحلة - شركة الفرات العامة - معمل النشا والدكسترين - معمل اسمنت السدة - معمل المحاقن النبيذة) .

## الموجز الاحصائي للمحافظة

## مؤشرات التجارة

المؤشرات الاجمالية لنشاط الفنادق ومجمعات الايواء السياحي	
المؤشر	٢٠٢٠
عدد الفنادق ومجمعات الايواء السياحي	٦
مجموع الأجرور والمزايا (مليون دينار)	٥١
عدد النزلاء	٦٧٢٨
عدد ليالي المبيت	٧٠٣١
مجموع الإيرادات (مليون دينار)	٢٦٩

## مؤشرات الأرقام القياسية

الأرقام القياسية لأسعار المستهلك	
القسم	٢٠٢١
الأغذية والمشروبات غير الكحولية	١٠٤,٣
الملابس والأحذية	١٠٠,٢
السكن، المياه، الكهرباء/الغاز	٩٧,٥
التجهيزات والمعدات المنزلية والصيانة	١٠٥,٣
الصحة	١٢٦,٠
النقل	١٠٧,٨
الاتصال	١١١,٨
الترفيه والثقافة	٨٧,٥
التعليم	١٠٦,٤
المطاعم	١٣٧,٧
السلع والخدمات المتنوعة	١٠٢,٨
الرقبي القياسي العام	١٠٥,١



الطلبة الموجودين في التعليم الجامعي والتقني في بابل للعام الدراسي ٢٠١٩-٢٠٢٠			
عدد الطلبة	ذكور	اناث	مجموع
الكليات الحكومية (الأكاديمية)	١٣٢٠١	١٦٨٤٢	٣٠٠٤٣
الكليات التقنية	٨٣٤	٣٩٣	١٢٢٧
المعاهد التقنية	٢٩٢٦	٢٣٤١	٥٢٦٧
الكليات الاهلية	١٠٨٩٦	٤٨١٢	١٥٧٠٨
المجموع الكلي	٢٧٨٥٧	٢٤٣٨٨	٥٢٢٤٥

عدد دور الحضارة في القطاعين العام والخاص وعدد الأطفال الموجودين فيها والموظفين والعاملين الاخرين لسنة ٢٠١٩			
دور حضارة	الأطفال الموجودين	الموظفين	العاملين الاخرين
٥٧	٢٨٢٧	٢٩٨	٦٤

مؤشرات التعليم الابتدائي والثانوي للعام الدراسي ٢٠١٩/٢٠٢٠			
المؤشرات	التعليم الابتدائي	التعليم الثانوي	
عدد التلاميذ الموجودين	٢٢٢٧٤٨	١٢٩٥٣١	ذكور
	٢٠٢٤٧٦	١٠٤٥٣٦	اناث
	٤٢٥٢٢٤	٢٣٤٠٦٧	المجموع
عدد أعضاء الهيئة التعليمية	٦٢٤٠	٦١٨٢	ذكور
	١٢٥٧٨	٦٤٨٤	اناث
	١٨٨١٨	١٢٦٦٦	المجموع
عدد الشعب	٣٨١٣	٢٤٥٨	ذكور
	٣٥٦١	٢٠٧٠	اناث
	٣٣٦٦	٨٤٠	مختلط
	١٠٧٤٠	٥٣٩٥	المجموع
عدد المدارس	٣٠٨	١٨٩	ذكور
	٢٩٦	١٤٩	اناث
	٤١٠	١٣٠	مختلط
	١٠١٤	٤٦٨	المجموع





## مؤشرات زراعية

مؤشرات محاصيل (الثلب، القطن، الذرة الصفراء، البطاطا، زهرة الشمس) لسنة ٢٠٢١					
المؤشر	الثلب	القطن	الذرة الصفراء	البطاطا	زهرة الشمس
اجمالي المساحة المزروعة (دونم)	٩١٤٥	٠	٥٨٨٠٥	٣٦٣٠	٠
الإنتاج (طن)	١٠٣٣١	٠	٥٣٣٥١	٣١٥٤٩	٠
متوسط الغلة (كغم/دونم) لأجمالي المساحة المزروعة	١١٢٩,٧	٠	٩٠٧,٣	٨٦٩١,٢	٠

مؤشرات محاصيل (الحنطة، الشعير) لسنة ٢٠٢١		
المؤشر	الحنطة	الشعير
اجمالي المساحة المزروعة (دونم)	٣٠٢٩٩٤	٤٢٥٨٤
الإنتاج (طن)	٢٧٠١٩٥	١٢٠١٦
متوسط الغلة (كغم/دونم) لأجمالي المساحة المزروعة	٨٩١,٨	٢٨٢,٢

كمية إنتاج التمور ومتوسط الإنتاجية للنخلة المنتجة والتي في مرحلة الإنتاج لسنة ٢٠٢١		
الناتج (طن)	متوسط إنتاجية النخلة المنتجة فعلاً (كغم/نخلة)	متوسط إنتاجية النخلة في مرحلة الإنتاج (كغم/نخلة)
١٢٠٢٤٩	٨٢,٦	٨٢,٦

المؤشرات الديموغرافية لمحافظة بابل	٢٠٢٢
تقديرات السكان (نسمة)	٢,٢٨٨,٤٥٦
تقديرات السكان/ذكور (نسمة)	١,١٥٦,٣١٩
تقديرات السكان/اناث (نسمة)	١,١٣٢,١٣٧
تقديرات السكان/حضر (نسمة)	١,١٠٤,٧٣٤
تقديرات السكان/ريف (نسمة)	١,١٨٣,٧٢٢
نسبة الحضر (%)	٤٨,٣
نسبة الريف (%)	٥١,٧
نسبة الفئة العمرية (٤٠-٤٩) سنة %	١٤,٩
نسبة الفئة العمرية (٥٠-٥٩) سنة %	٢٦,٨
نسبة الفئة العمرية (٦٠-٦٩) سنة %	٤٨,٥
نسبة الفئة العمرية (٧٠-٧٩) سنة %	٥٥,٥
نسبة السكان ٦٥ سنة فأكثر %	٢,٨
المساحة الاجمالية (كم <sup>٢</sup> )	٥١١٩
الكثافة السكانية (فرد/كم <sup>٢</sup> )	٤٤٧,١



## المؤشرات الاجتماعية

المؤشرات الاجتماعية	العام الدراسي ٢٠٢٠/٢٠١٩
<b>عدد المدارس الإجمالي حسب التفاصيل ادناه</b>	
رياض الاطفال	٩٢
الابتدائي	١٠١٤
الثانوي	٤٦٨
المهني	١٦
معاهد الفنون الجميلة	-
<b>عدد الابنية حسب المرحلة</b>	
رياض الاطفال	٩٢
الابتدائي	٧٢١
الثانوي	٤٦٨
المهني	١٦
معاهد الفنون	-
<b>عدد الطلبة حسب المرحلة</b>	
رياض الاطفال	١٠٥٨٤
الابتدائي	٤٢٥٢٢٤
الثانوي	٢٣٤٠٦٧
المهني	٢٥٢٠
معاهد الفنون	-
<b>عدد اعضاء الهيئة التدريسية حسب المرحلة</b>	
رياض الاطفال	٤٥٤
الابتدائي	١٨٨١٨
الثانوي	١٢٦٦٦

## مؤشرات الاتصالات والبريد

المؤشر	٢٠٢٠
عدد البدالات	١٨
عدد خطوط الهاتف الثابت	١٥٥٨٦٤
عدد خطوط الهواتف النقالة للشركات (زين، عراقنا، اسيا سيل، كورك)	١٩٩٥٢٩٠
عدد المكاتب البريدية	٢١
عدد الصناديق البريدية	١٩٧٢

## مؤشرات المنشآت الصناعية الصغيرة ٢٠٢٠

المؤشرات	٢٠٢٠
عدد المنشآت الصغيرة	١٥١٤
عدد المشتغلين بأجر	٣١٠٤
عدد المشتغلين بلا أجر	١٥٦٩
مجموع الأجور والمزايا (مليون دينار)	١٣٩٨٠



١١٤٣٣٦	مجموع قيمة الإنتاج (مليون دينار)
٥٩١٢٢	قيمة مستلزمات الإنتاج (مليون دينار)

## مؤشرات المنشآت الصناعية المتوسطة ٢٠٢٠

المؤشرات	
١٦	عدد المنشآت المتوسطة
٢٤٣	عدد المشتغلين بأجر
١٠	عدد المشتغلين بلا أجر
١٢٧٥	مجموع الأجور والمزايا (مليون دينار)
٨٥٦٥	مجموع قيمة الإنتاج (مليون دينار)
٣٠٧٥	قيمة مستلزمات الإنتاج (مليون دينار)
٣٣٦٨	قيمة المبيعات (مليون دينار)

المهني	
٧٠٩	معاهد الفنون الجميلة
-	معدل الالتحاق الإجمالي حسب المرحلة
٨٦	الابتدائي
٤٧	الثانوي
٢	عدد الجامعات الحكومية
٣٠٠٤٣	عدد الطلبة في الجامعات الحكومية
١	عدد الكليات التقنية
١٢٢٧	عدد الطلبة في الكليات التقنية
٢	عدد المعاهد التقنية
٥٢٦٧	عدد الطلبة في المعاهد التقنية
٧	عدد الكليات الاهلية
١٥٠٧٨	عدد الطلبة في الكليات الاهلية

## المؤشرات الصحية

المؤشرات الصحية	
٢٠٢٠	عدد الأسرة المهيأة للرقود الحكومية والأهلية
٢٨٢٦	عدد الأسرة المهيأة للرقود في المستشفيات الحكومية
٢٦٦٦	نسبة اشغال الأسرة في المستشفيات الحكومية %
٥٦,٢	عدد الأطباء
٢١٥٣	عدد أطباء الاسنان



١٢٩٤	عدد الصيدلة
١٢١	عدد مراكز الرعاية الصحية الأولية
١,٤	نسبة الأسرة الكلية لكل ١٠٠٠ نسمة
٩,٩١	طبيب لكل ١٠٠٠٠ من السكان
٤,٦٥	طبيب أسنان لكل ١٠٠٠٠ من السكان
٦	صيدلي لكل ١٠٠٠٠ من السكان

### مؤشرات المنشآت الصناعية

٢٠٢٠	المؤشرات
٨٨	عدد المنشآت الصناعية
١٠١٣٨	عدد المشتغلين بأجر
٨١	عدد المشتغلين بلا أجر
٩٢٨٥٤	مجموع الأجور والمزايا (مليون دينار)
١٣٨٠٣٦٤	اجمالي قيمة الإنتاج (مليون دينار)
١٠٨٩٢٥٨	مجموع قيمة المستلزمات (مليون دينار)
١٣٣٩٩١٩	قيمة المبيعات (مليون دينار)

### مؤشرات المنشآت الصناعية الكبيرة حسب القطاع لسنة ٢٠٢٠

خاص	مختلط	عام	المؤشرات
٨٠	٠	٨	عدد المنشآت الصناعية
١٣٨٠٧	٠	٧٩٠٤٦	مجموع الأجور والمزايا (مليون دينار)
١٢٥١٩٤١	٠	١٢٨٤٢٣	اجمالي قيمة الإنتاج (مليون دينار)
١٠١١٤٩٨	٠	٧٧٧٦٠	مجموع قيمة المستلزمات (مليون دينار)

المصدر: وزارة التخطيط/ الجهاز المركزي للإحصاء



## محافظة كربلاء المقدسة

### نبذة تاريخية



يعود تأريخ المدينة إلى العهد البابلي، ويرى بعض الباحثين إن كلمة كربلاء يعني (قرب الإله) وهي كلمة أصلها من البابلية القديمة، وقيل إنها منحوتة من كلمة (كور بابل) العربية بمعنى مجموعة قرى بابلية قديمة، وهي ذات ارض رخوة نقية تحيط بها البساتين الكثيفة ويسقيها ماء الفرات، وأهم معالم مدينة كربلاء المقدسة مرقد الإمام الحسين عليه السلام ومرقد أخيه العباس عليه السلام ويقع فيها أيضا حصن الاخضر جنوب المدينة وقصر شمعون في عين تمر ومنطقة كهوف الطار الأثرية.

### الموقع


تقع محافظة كربلاء في الجانب الأيمن من نهر الفرات وتحيط بها مناطق زراعية مهمة من ثلاث جهات لاسيما من الجهة الشرقية المحصورة بينها وبين نهر الفرات. في حين تقع المدينة على بعد ١٠٥ كم إلى الجنوب الغربي من العاصمة بغداد، ويحدها من الشمال محافظة الانبار ومن الجنوب محافظة النجف ومن الشرق محافظة بابل ومن الغرب بادية الشام وأراضي المملكة العربية السعودية، وتقع المدينة على خط طول ٤٤ درجة وخط عرض ٣٣ درجة.

**المساحة:** تبلغ مساحة محافظة كربلاء نحو ٥٠٣٤ كم<sup>٢</sup>.

### الكثافة السكانية

من حيث الكثافة السكانية يبلغ عدد سكان محافظة كربلاء المقدسة ما يقارب (١,٣٨٤,٩٤١) مليون نسمة.





### المدن الرئيسية :

- قضاء كربلاء (ناحية الحسينية ، ناحية الحر)
- قضاء عين تمر
- قضاء الهندية (ناحية الجدول الغربي، ناحية الخيرات )



### الأنشطة الرئيسية

- السياحة
- تكرير النفط
- التمور
- الحمضيات
- الزراعة
- مصانع التعليب



## الموجز الاحصائي للمحافظة

## مؤشرات التجارة

المؤشرات الاجمالية لنشاط الفنادق ومجمعات الايواء السياحي	
٢٠٢٠	المؤشر
٦٦٢	عدد الفنادق ومجمعات الايواء السياحي للمدة من (٢٠١٨-٢٠٢٠)
٢٠٩٦	عدد المشتغلين
٢٩٥٧٦١٢	عدد النزلاء
٤٤٢٦٢١١	عدد لياالي المبيت
٥٠٤٤٢	مجموع الإيرادات (مليون دينار)

## مؤشرات الارقام القياسية

الأرقام القياسية لأسعار المستهلك	
٢٠٢١	القسم
١٠٢,٥	الأغذية والمشروبات الغير كحولية
١٠٤,٩	الملابس والاحذية
١٢٣,٢	السكن ، المياه ، الكهرباء ، الغاز
١٠٥,٤	التجهيزات والمعدات المنزلية والصيانة
١٦٩,٦	الصحة
١٠٣,٦	النقل
١١٥,١	الاتصال
٨٨,٧	الترفيه والثقافة
١٧٤,٠	التعليم
١١٧,٨	المطاعم
١٢٨,٠	السلع والخدمات المتنوعة
١١٣,٤	الرقم القياسي العام

## الطلبة الموجودين في التعليم الجامعي والتقني للعام الدراسي ٢٠١٩-٢٠٢٠

عدد الطلبة	ذكور	اناث	مجموع
الكلية الحكومية	١١٥٥٣	١٣٥٢٨	٢٥٠٨١
الكلية التقنية	-	-	-
المعاهد التقنية	١٠٢٨	٧٣٧	١٧٦٥
الكلية الاهلية	١٠٣٨٢	٨٧٥٨	١٩١٤٠
المجموع الكلي	٢٢٩٦٣	٢٣٠٢٣	٤٥٩٨٦



عدد دور الحضانة في القطاعين العام والخاص وعدد الأطفال الموجودين فيها والموظفين والعاملين الاخرين لسنة ٢٠١٩			
العاملين الاخرين	الموظفين	الأطفال الموجودين	دور الحضانة
١٦	٧٠	٢٢٩	١١

مؤشرات التعليم الابتدائي والثانوي للعام الدراسي ٢٠١٩-٢٠٢٠			
التعليم الثانوي	التعليم الابتدائي		المؤشرات
71736	148591	ذكور	عدد التلاميذ الموجودين
6643	135959	اناث	
138229	284550	المجموع	
3846	3335	ذكور	عدد أعضاء الهيئة التعليمية
4037	9108	اناث	
7523	12443	المجموع	
1809	3544	ذكور	عدد الشعب
1588	3239	اناث	
38	711	مختلط	
3435	7494	المجموع	
144	272	ذكور	عدد المدارس
123	249	اناث	
14	118	مختلط	
281	639	المجموع	

## مؤشرات زراعية

مؤشرات محاصيل (الشلب، القطن، الذرة الصفراء، البطاطا، زهرة الشمس) لسنة ٢٠٢١					
المؤشر	الشلب	القطن	الذرة الصفراء	البطاطا	زهرة الشمس
اجمالي المساحة المزروعة (دونم)	٠	٠	3837	52	٠
الإنتاج (طن)	٠	٠	3813	463	٠
متوسط الغلة (كغم/دونم) لإجمالي المساحة المزروعة	٠	٠	993.7	8903.8	٠





مؤشرات محاصيل (الحنطة ، الشعير) لسنة ٢٠٢١		
المؤشر	الحنطة	الشعير
اجمالي المساحة المزروعة (دونم)	73634	2077
الإنتاج (طن)	72327	753
متوسط الغلة (كغم/دونم) لإجمالي المساحة المزروعة	982.3	362.5

كمية انتاج التمور ومتوسط الإنتاجية للنخلة المنتجة والتي في مرحلة الإنتاج لسنة ٢٠٢١		
الإنتاج (طن)	متوسط إنتاجية النخلة المنتجة فعلاً (كغم/نخلة)	متوسط إنتاجية النخلة في مرحلة الإنتاج (كغم/نخلة)
90959	71.6	68.7

المؤشرات الديموغرافية لمحافظة كربلاء	٢٠٢٢
تقديرات السكان (نسمة)	1.350.577
تقديرات السكان / ذكور (نسمة)	681.306
تقديرات السكان / اناث (نسمة)	٦٦٩,٢٧١
تقديرات السكان / حضر (نسمة)	٩٠٣,٠٢٣
تقديرات السكان / ريف (نسمة)	٤٤٧,٥٥٤
نسبة الحضر (%)	٦٦,٩
نسبة الريف (%)	٣٣,١
نسبة الفئة العمرية (٤٠-٠) سنة %	١٥,٠
نسبة الفئة العمرية (١٤-٥) سنة %	٢٥,٩
نسبة الفئة العمرية (٤٩-١٥) سنة %	٤٩,٢
نسبة الفئة العمرية (٦٤-١٥) سنة %	٥٦,٥
نسبة السكان ٦٥ سنة فاكثر %	٢,٧
المساحة الاجمالية (كم <sup>٢</sup> )	٥٠٣٤
الكثافة السكانية (فرد/كم <sup>٢</sup> )	٢٦٨,٣



## المؤشرات الاجتماعية

المؤشرات الاجتماعية	العام الدراسي ٢٠١٩-٢٠٢٠
<b>عدد المدارس الإجمالي حسب التفاصيل ادناه :</b>	
رياض الأطفال	٦٥
الابتدائي	٦٣٩
الثانوي	٢٨١
المهني	١٠
معاهد الفنون الجميلة	-
<b>عدد الأبنية حسب المرحلة :</b>	
رياض الأطفال	٦٥
الابتدائي	٣٨٦
الثانوي	١٤٨
المهني	٩
معاهد الفنون الجميلة	-
<b>عدد الطلبة حسب المرحلة :</b>	
رياض الأطفال	٨٨٨٦
الابتدائي	٢٨٤٥٥٠
الثانوي	١٣٨٢٢٩
المهني	٢٣١٨
معاهد الفنون الجميلة	-
<b>عدد أعضاء الهيئة التدريسية حسب المرحلة :</b>	
رياض الأطفال	٤٢٥
الابتدائي	١٢٤٤٣
الثانوي	٧٥٢٣
المهني	٥٨٤
معاهد الفنون الجميلة	-
<b>معدل الالتحاق الإجمالي حسب المرحلة</b>	
الابتدائي	١٠٦
الثانوي	٨١
عدد الجامعات الحكومية (الأكاديمية)	١



٢٥٠٨١	عدد الطلبة بالكليات الحكومية (الأكاديمية)
-	عدد الكليات التقنية
-	عدد الطلبة بالكليات التقنية
١	عدد المعاهد التقنية
١٧٦٥	عدد الطلبة بالمعاهد التقنية
٣٠	عدد الكليات الأهلية
١٩١٤٠	عدد الطلبة بالكليات الأهلية

- \* ملاحظة تشمل بيانات الابتدائي والثانوي (الحكومي، الأهلي، الديني)  
 \* رياض الأطفال (الحكومي، الأهلي)  
 \* المهني ومعاهد الفنون الجميلة تشمل بيانات الحكومي فقط.

### مؤشرات الاتصالات والبريد

٢٠٢٠	المؤشر
١٠	عدد البدالات
٦٤٣٩٢	عدد خطوط الهاتف الثابت
١٥٨٤٧١٧	عدد خطوط الهواتف النقالة للشركات (زين ، عراقنا، اسيا سيل، كورك)
٥	عدد المكاتب البريدية
١٦٦٠	عدد الصناديق البريدية

### المؤشرات الصحية

٢٠٢٠	المؤشرات الصحية
١٣	عدد المستشفيات الحكومية والأهلية
٩	عدد المستشفيات الحكومية
٤	عدد المستشفيات الأهلية
١٩٦٣	عدد الاسرة المهيةة للرقود الحكومية والأهلية
١٤٧٤	عدد الاسرة المهنية للرقود في المستشفيات الحكومية
٦١,٤	نسبة اشغال الاسرة في المستشفيات الحكومية %
١٤٣٨	عدد الأطباء
٥٨٦	عدد أطباء الاسنان
٩٠٢	عدد الصيدلة
٦٢	عدد مراكز الرعاية الصحية الأولية



١,٣	نسبة الاسرة الكلية لكل ١٠٠٠ نسمة
١١,٢١	طبيب لكل ١٠٠٠ سرير من السكان
٤,٥٧	طبيب اسنان لكل ١٠٠٠ سرير من السكان
٧,٠	صيدلي لكل ١٠٠٠ سرير من السكان

المصدر / التقرير الاحصائي السنوي / وزارة الصحة / البيئة ٢٠٢٠

### مؤشرات المنشآت الصناعية

مؤشرات المنشآت الصناعية الكبيرة	
المؤشرات	٢٠٢٠
عدد المنشآت الصناعية	١٨
عدد المشتغلين بأجر	١٠١٥
عدد المشتغلين بلا اجر	٢٤
مجموع الأجور والمزايا (مليون دينار)	٨٣٧٥
اجمالي قيمة الإنتاج (مليون دينار)	١٩٦١٦
مجموع قيمة المستلزمات (مليون دينار)	٩٣٥٧
قيمة المبيعات (مليون دينار)	١٢٦٦٦

### مؤشرات المنشآت الصناعية الكبيرة حسب القطاع لسنة ٢٠٢٠

المؤشرات	عام	مختلط	خاص
عدد المنشآت الصناعية	٢	0	١٦
مجموع الأجور والمزايا (مليون دينار)	٦٣٠٣	0	٢٠٧٣
اجمالي قيمة الإنتاج	٤٠٨٢	0	١٥٥٣٤
مجموع قيمة المستلزمات	٢٨٩٣	0	٦٤٦٤

### مؤشرات المنشآت الصناعية الصغيرة ٢٠٢٠

المؤشرات	
عدد المنشآت الصغيرة	١١٥٠
عدد المشتغلين بأجر	٢٩٢٨
عدد المشتغلين بلا اجر	١٢٩٩
مجموع الأجور والمزايا (مليون دينار)	١٣٩٥٦
مجموع قيمة الإنتاج (مليون دينار)	١٢٧٤١٢
قيمة مستلزمات الإنتاج (مليون دينار)	٦٣٣٧٩



مؤشرات المنشآت الصناعية المتوسطة ٢٠٢٠	
المؤشرات	
٣	عدد المنشآت المتوسطة
١٧	عدد المشتغلين بأجر
١	عدد المشتغلين بلا اجر
٩٣	مجموع الأجور والمزايا (مليون دينار)
١٢٥٦	مجموع قيمة الإنتاج (مليون دينار)
٤٠٢	قيمة مستلزمات الإنتاج (مليون دينار)
١٢٥٦	قيمة المبيعات (مليون دينار)

المصدر: وزارة التخطيط / الجهاز المركزي للإحصاء



## محافظة النجف الاشرف

### نبذة تاريخية

النجف مدينة تاريخية وتمثل مركزاً ثقافياً ودينياً وتجارياً وزراعياً هاماً في وسط العراق، وتقع على رابية مرتفعة فوق ارض رملية فسيحة تطل من الجهة الشمالية الشرقية على مقبرة وادي السلام ومن الجهة الغربية على بحر النجف.

ويوجد فيها مرقد الإمام علي ابن أبي طالب (ع) وهي تستقبل الملايين من الزوار من كل بقاع العالم.



### الموقع

هي إحدى المحافظات التي تقع في وسط جنوب العراق وتقع على حافة الهضبة الغربية وتبعد عن العاصمة بغداد بحوالي ١٦١ كم وترتفع المدينة ٧٠ م فوق مستوى سطح البحر تحدها من الشمال محافظة كربلاء بحوالي ٨٠ كم.

### المساحة

تبلغ مساحة المحافظة بحدود (٢٧,٨٤٥) كم<sup>٢</sup>.

### الكثافة السكانية

من حيث الكثافة السكانية يبلغ عدد سكان محافظة النجف الاشرف ما يقارب (١,٦٧٢,٣١٢) مليون نسمة.

### المدن الرئيسية

- قضاء النجف (ناحية الحيدرية، ناحية الشبكة)
- قضاء الكوفة (ناحية العباسية، ناحية الحرية)
- قضاء المناذرة (ناحية الحيرة، ناحية المشخاب، ناحية القادسية)



ضريح الامام علي (عليه السلام)

### الأنشطة الرئيسية

- السياحة
- الزراعة
- تربية الماشية
- التجارة



## الموجز الاحصائي للمحافظة

## مؤشرات التجارة

المؤشر	المؤشرات الاجمالية لنشاط الفنادق ومجمعات الايواء السياحي
٢٠٢٠	٢٤٨
عدد المشتغلين	٧٧٧
عدد النزلاء	٤٢٠٥٨٨
عدد ليلي المبيت	٦٥٥٤٦٩
مجموع الإيرادات (مليون دينار)	١٥٨٩٠

## مؤشرات الأرقام القياسية

القسم	الأرقام القياسية لأسعار المستهلك
الأغذية والمشروبات غير الحكومية	٢٠٢١
الملابس والاحذية	٩٨,٠
السكن- المياه- الكهرباء- الغاز	٩٦,٤
التجهيزات والمعدات المنزلية والصيانة	١١٨,٤
الصحة	١٠٤,٩
النقل	١٥٧,٠
الاتصال	١٠٠,٩
الترفيه والثقافة	١٠٨,٣
التعليم	٩٠,٣
المطاعم	١٦٩,٢
السلع والخدمات المتنوعة	١٢٣,٦
الرقم القياسي العام	١٢٦,٦
	١٠٩,٤

## الطلبة الموجودين في التعليم الجامعي والتقني للعام الدراسي ٢٠٢٠/٢٠١٩

الجامعات الحكومية	١٣٧٦٥	١٨٠٨١	٣١٨٤٦
الكليات التقنية	١٨٤١	١٢٢٠	٣٠٦١
المعاهد التقنية	٢٥١٣	٢٢٦٤	٤٧٧٧
الكليات الاهلية	٥٥٥٨	٣٠٦٨	٨٢٦٢
المجموع الكلي	٢٣٦٧٧	٢٤٦٣٣	٤٨٣١٠
عدد الحضائنة في القطاعين العام والخاص وعدد الأطفال الموجودين فيها والموظفين والعاملين الاخرين			
دور الحضائنة	الأطفال الموجودين	الموظفين	العاملين الاخرين
٣١	٢٢٣١	٢١١	٥٦



مؤشرات التعليم الابتدائي والثانوي للعام الدراسي ٢٠٢٠/٢٠١٩			
المؤشرات	التعليم الابتدائي	التعليم الثانوي	
عدد التلاميذ الموجودين	١٦٨٦١٩	٨٥٦٨٢	ذكور
	١٥٣٨٥٦	٧٩٦٤٢	الاناث
	٣٢٢٤٧٥٦	١٦٥٣٢٤	المجموع
عدد أعضاء الهيئة	٤٧٤٤	٤٣٣١	ذكور
	٩٥٢٢	٥٢٧٢	الاناث
	١٤٢٦٦	٩٦٠٣	المجموع
عدد الشعب	٤٠٤٤	٢٣٨٧	ذكور
	٣٧٦٢	٢٣١٤	الاناث
	١٤٣٢	٧٩	مختلط
	٩٢٣٨	٤٧٨٠	المجموع
عدد المدارس	٣٠٥	٢٠٠	ذكور
	٢٨٨	١٦٨	الاناث
	٢١٤	٣٤	مختلط
	٨٠٧	٤٠٢	المجموع

## مؤشرات زراعية

مؤشرات محاصيل (الشلب- القطن- الذرة الصفراء- البطاطا- زهرة الشمس) لسنة ٢٠٢١					
المؤشر	الشلب	القطن	الذرة الصفراء	البطاطا	زهرة
اجمالي المساحة المزروعة	١٩٧١٨٩	٠	٢	٢	٠
الإنتاج (طن)	٢٤١٨٣٧	٠	٠	١٧	٠
متوسط الغلة (كغم/دونم)	١٢٢٦,٤	٠	٠	٨٥٠٠	٠

مؤشرات محاصيل (الحنطة- الشعير) لسنة ٢٠٢١		
المؤشر	الحنطة	الشعير
اجمالي المساحة المزروعة (دونم)	٢٠٩٧١٤	١٠١٤
الإنتاج (طن)	١١١٤١٨	٤٧٢
متوسط الغلة (كغم/دونم) لأجمالي المساحة المزروعة	٥٣١,٣	٤٦٥,٥
كمية انتاج التمور ومتوسط الإنتاجية للنخلة المنتجة والتي في مرحلة الإنتاج لسنة ٢٠٢١		
الإنتاج (طن)	متوسط إنتاجية النخلة المنتجة فعلاً	متوسط إنتاجية النخلة في مرحلة
٣١٠٢٣	٦٥,٤	٦٢,٣

المؤشرات الديموغرافية لمحافظة النجف ٢٠٢٢	
١,٦٣٠,٨٠٧	تقديرات السكان (نسمة)
٨١٧,٦٥٣	تقديرات السكان/ذكور (نسمة)
٨١٣,١٥٤	تقديرات السكان/اناث (نسمة)
١,١٦٤,٦٧١	تقديرات السكان/حضر (نسمة)
٤٦٦,١٣٦	تقديرات السكان/ريف (نسمة)
٧١,٤	نسبة الحضر (%)
٢٨,٦	نسبة الريف (%)





١٥,٢	نسبة الفئة العمرية (٠-٤) سنة %
٢٦,٥	نسبة الفئة العمرية (٥-١٤) سنة %
٤٨,٥	نسبة الفئة العمرية (١٥-٤٩) سنة %
٥٥,٤	نسبة الفئة العمرية (١٥-٦٤) سنة %
٢,٩	نسبة السكان ٦٥ سنة فأكثر %
٢٨٨٢٤	المساحة الاجمالية (كم ٢)
٥٦,٦	الكثافة السكانية (فرد/كغم ٢)

## المؤشرات الاجتماعية

المؤشرات الاجتماعية	العام لدراسي ٢٠٢٠/٢٠١٩
<b>عدد المدارس الإجمالي حسب التفاصيل ادناه:</b>	
رياض الأطفال	٥٦
الابتدائي	٨٠٧
الثانوي	٤٠٢
المهني	٩
معاهد الفنون الجميلة	٢
عدد الأبنية حسب المرحلة:	
رياض الأطفال	٥٦
الابتدائي	٥٤٩
الثانوي	٢٣٤
المهني	٦
معاهد الفنون الجميلة	٢
<b>عدد الطلبة حسب المرحلة:</b>	
رياض الأطفال	١٠٤٦٨
الابتدائي	٣٢٢٤٧٥
الثانوي	١٦٥٣٢٤
المهني	٢٠٧٩
معاهد الفنون الجميلة	٧٠٦
<b>عدد أعضاء الهيئة التدريسية حسب المرحلة:</b>	
رياض أطفال	٣٦٤
الابتدائي	١٤٢٦٦
الثانوي	٩٦٠٣
المهني	٤٦٥
معاهد الفنون الجميلة	٧٩
<b>معدل الالتحاق الاجمالي حسب المرحلة:</b>	
الابتدائي	١٠٤
الثانوي	٧٩
عدد الجامعات الحكومية	٢
عدد الطلبة في الجامعات الحكومية	٣١٨٤٦
عدد الكليات التقنية	٣
عدد الطلبة في الكليات التقنية	٣٠٦٤
عدد المعاهد الفنية	٢
عدد الطلبة في المعاهد التقنية	٤٧٧٧
عدد الكليات الاهلية	١٤
عدد الطلبة في الكليات الاهلية	٨٦٢٦

\*ملاحظة تشمل بيانات الابتدائي والثانوي (الحكومي-الأهلي والديني)

\*رياض الأطفال بيانات (الحكومي والأهلي)

\*المهني ومعاهد الفنون الجميلة تشمل بيانات الحكومي فقط



## مؤشرات الاتصالات والبريد

المؤشر	٢٠٢٠
عدد البدالات	١٤
عدد خطوط الهاتف الثابت	١٦٠٠٠٠
عدد خطوط الهواتف النقالة للشركات (زين-عراقنا-اسيا سيل-)	١٧٣٤٠٤٥
عدد المكاتب البريدية	٩
عدد الصناديق البريدية	١٥٢٠

## مؤشرات المنشآت الصناعية الصغيرة ٢٠٢٠


المؤشرات	
عدد المنشآت الصغيرة	١٨٩٦
عدد المشتغلين بأجر	٥٣٢٧
عدد المشتغلين بلا اجر	١٥٧٤
مجموع الأجور والمزايا (مليون دينار)	٣٣٠٤٤
مجموع قيمة الإنتاج (مليون دينار)	٢٠٣٧٧٩
قيمة مستلزمات الإنتاج (مليون دينار)	١١٦١٧٥

## مؤشرات المنشآت الصناعية المتوسطة ٢٠٢٠

المؤشرات	
عدد المنشآت المتوسطة	١٥
عدد المشتغلين بأجر	٢٢٣
عدد المشتغلين بلا اجر	٠
مجموع الأجور والمزايا (مليون دينار)	١٥١٩
مجموع قيمة الإنتاج (مليون دينار)	١٩٩٧٥
قيمة مستلزمات الإنتاج (مليون دينار)	١٣٥٠٢
قيمة المبيعات (مليون دينار)	١٩٠١٣

## مؤشرات المنشآت الصناعية الكبيرة

المؤشرات	
عدد المنشآت الصناعية	٣١
عدد المشتغلين بأجر	٥٣٥٧
عدد المشتغلين بلا اجر	١٤
مجموع الأجور والمزايا (مليون دينار)	٣٤٠٠٨
اجمالي قيمة الإنتاج (مليون دينار)	٩٦٢٨٢
مجموع قيمة المستلزمات (مليون دينار)	٥٠٨٢٤
قيمة المبيعات (مليون دينار)	٨٣٩٥٢



## مؤشرات المنشآت الصناعية الكبيرة حسب القطاع لسنة ٢٠٢٠

المؤشرات	عام	مختلط	خاص
عدد المنشآت الصناعية	٦	٠	٢٥
مجموع الأجور والمزايا (مليون دينار)	٢٤٩١٢	٠	٩٠٩٦
اجمالي قيمة الإنتاج (مليون دينار)	٤٥٨٤٠	٠	٤٦٨٤٢
مجموع قيمة المستلزمات (مليون دينار)	٢٣٧٤٥	٠	٢٧٠٧٩

## المؤشرات الصحية

المؤشرات الصحية	٢٠٢٠
عدد المستشفيات الحكومية والأهلية	٢١
عدد المستشفيات الحكومية	١٦
عدد المستشفيات الاهلية	٥
عدد الأسرة المهيئة للرقود الحكومية والأهلية	٢١٩٠
عدد لأسرة المهيئة للرقود في المستشفيات الحكومية	٢٠٤٤
نسبة اشغال الاسرة في المستشفيات الحكومية%	٥٦,٨
عدد الأطباء	١٦٣٤
عدد أطباء الاسنان	٧٨٨
عدد الصيادلة	١٠٤٠
عدد مراكز الرعاية الصحية الأولية	٨٢
نسبة الاسرة الكلية لكل ١٠٠٠ نسمة	١,٦
طبيب لكل ١٠٠٠٠ من السكان	١١,٣٨
طبيب اسنان لكل ١٠٠٠٠ من السكان	٥,٠٨
صيدلي لكل ١٠٠٠٠ من السكان	٦,٧

المصدر: وزارة التخطيط / الجهاز المركزي للإحصاء



## محافظة المثنى

### نبذة تاريخية:



تُعدّ محافظة المثنى من أولى المناطق التي استوطنها الإنسان في حقب تاريخية مختلفة فقد وجدت آثار لمستوطنات بشرية في بادية السماوة الجنوبية فيما استوطن السومريون في الوركاء في الإلف الخامس قبل الميلاد، وأقيمت حضارات مازال العديد من رموزها شاخصة إلى اليوم، حضارة تميزت بظهور

المدينة والعمران والقوانين المنظمة للحياة الاجتماعية بالإضافة إلى تطور أساليب الزراعة ونظم الري مما جعل من مدينة الوركاء الانطلاقة الأولى للحضارة السومرية.

### الموقع

تقع محافظة المثنى جنوب غرب العراق وعلى أطراف السهل الرسوبي وتنبين معظم أجزائها بارتفاعات تتراوح ما بين (٧٠ - ٢٢٠ متراً) فوق سطح البحر، ويمر من خلالها نهر الفرات وتفرعاته ويعد المصدر المائي الوحيد لأغراض ري المحاصيل الزراعية وتقع على بعد ٢٧٠ كم عن العاصمة بغداد جنوباً وتعد ثاني أكبر محافظة بعد الانبار من حيث المساحة وذات طابع صحراوي ومركزها قضاء السماوة وتمتلك المحافظة حدوداً إدارية مع محافظتي النجف والديوانية من الشمال والبصرة وذي قار من الشرق والمملكة العربية السعودية من الغرب وجزءاً من محافظة البصرة ودولة الكويت من الجنوب.

### المساحة

تبلغ مساحة محافظة المثنى (٥١,٧٤٠ كم<sup>٢</sup>) وتمثل ١٢ % من مساحة العراق فيما تشغل البادية التي تمثل منطقة شبه صحراوية حوالي ٤٧٠٠٠ كم مربعاً من مساحة المحافظة التي تغطي ٩١ % من المساحة الكلية للمحافظة.

### • الكثافة السكانية

من حيث الكثافة السكانية يبلغ عدد سكان محافظة المثنى ما يقارب (٩٢٥,٤٤٠) مليون نسمة.



### المدن الرئيسية

- قضاء السماوة (ناحية السوير)
- قضاء الرميثة (ناحية المجد، ناحية الوركاء، ناحية النجمي، ناحية الهلال)
- قضاء السلمان (ناحية البصية)
- قضاء الخضر (ناحية الدراجي)

### الأنشطة الرئيسية

- الزراعة
- الصناعة وخاصة الاسمنت والطابوق والهيكل الكونكريتية
- الصناعات الاستخراجية
- المنتجات النفطية والتكرير
- تربية المواشي والمنتجات الحيوانية

### لمحة عن اقتصاد المحافظة

تتصف المحافظة بتوفر الموارد الطبيعية والبشرية للاستثمار وخاصة في القطاع الصناعي لما فيها من المواد الخام المتوافرة ومنخفضة الكلفة استخراجا وإنتاجا كالأحجار الكلسية التي تستخدم في صناعة الاسمنت وكذلك ترسبات مركبات الكلور والبوديوم على شكل مركبات ملحية تستخدم في صناعة الملح كما تمتاز المحافظة بكثرة بساتين النخيل والموقع السياحي المتميز بقربها من بحيرة ساوه وبعض المرافق السياحية التاريخية.

وقد حصلت موافقة اليونسكو على انضمام موقع الوركاء التاريخي الى التراث العالمي مما أعطى للموقع أهمية وشهرة عالمية .



## الموجز الاحصائي للمحافظة

## مؤشرات التجارة

المؤشرات الاجمالية لنشاط الفنادق ومجمعات الايواء السياحي	
المؤشر	٢٠٢٠
عدد الفنادق ومجمعات الايواء السياحي	٤
عدد المشتغلين	١٧
عدد النزلاء	٢٦٧٢
عدد ليلي المبيت	٣٧٩٣
مجموع الإيرادات (مليون دينار)	١٢٧

## مؤشرات الارقام القياسية

الأرقام القياسية لأسعار المستهلك	
القسم	٢٠٢١
الأغذية والمشروبات الغير كحولية	99.9
الملابس والاحذية	106.9
السكن ، المياه ، الكهرباء ، الغاز	140.0
التجهيزات والمعدات المنزلية والصيانة	100.0
الصحة	154.5
النقل	109.5
الاتصال	112.9
الترفيه والثقافة	98.5
التعليم	191.2
المطاعم	106.0
السلع والخدمات المتنوعة	127.9
الرقم القياسي العام	115.6

## الطلبة الموجودين في التعليم الجامعي والتقني للعام الدراسي ٢٠٢٠/٢٠١٩

عدد الطلبة	ذكور	اناث	مجموع
الكليات الحكومية	6261	7478	13739
الكليات التقنية	-	-	0
المعاهد التقنية	1061	993	2054
الكليات الاهلية	1078	692	1770
المجموع الكلي	8400	9163	١٧٥٦٣

## عدد دور الحضانه في القطاعين العام والخاص وعدد الأطفال الموجودين فيها والموظفين والعاملين الاخرين

دور الحضانه	الأطفال الموجودين	الموظفين	العاملين الاخرين
8	217	42	17



مؤشرات التعليم الابتدائي والثانوي للعام الدراسي ٢٠٢٠/٢٠١٩			
المؤشرات	التعليم الابتدائي	التعليم الثانوي	
عدد التلاميذ الموجودين	96271	44683	ذكور
	82466	36887	اناث
	178737	81570	المجموع
عدد أعضاء الهيئة التعليمية	3184	1798	ذكور
	5291	1866	اناث
	8475	3664	المجموع
عدد الشعب	1343	1066	ذكور
	1186	836	اناث
	2759	98	مختلط
	5288	2000	المجموع
عدد المدارس	104	89	ذكور
	95	76	اناث
	343	34	مختلط
	542	199	المجموع

## مؤشرات زراعية

مؤشرات محاصيل (الشلب، القطن، الذرة الصفراء، البطاطا، زهرة الشمس) لسنة ٢٠٢١					
المؤشر	الشلب	القطن	الذرة الصفراء	البطاطا	زهرة الشمس
اجمالي المساحة	8607	٠	748	٠	٠
الإنتاج (طن)	5993	٠	307	٠	٠
متوسط الغلة	696.3	٠	410.4	٠	٠

مؤشرات محاصيل (الحنطة، الشعير) لسنة ٢٠٢١			
المؤشر	الحنطة	الشعير	
اجمالي المساحة المزروعة	٢٦٠.٨٠٢	١١٣٠.٢٧	
الإنتاج (طن)	١٣٢٢٣٠	٣٨١٤٠	
متوسط الغلة (كغم/دونم)	٥٠٧	٣٣٧,٤	

كمية انتاج التمور ومتوسط الإنتاجية للنخلة المنتجة والتي في مرحلة الإنتاج لسنة ٢٠٢١		
الإنتاج (طن)	متوسط إنتاجية النخلة المنتجة	متوسط إنتاجية النخلة في مرحلة
٣٨٥٦٥	٦٥,١	٦٠,٦



## المؤشرات الاجتماعية

المؤشرات الاجتماعية	العام الدراسي ٢٠١٩-٢٠٢٠
<b>عدد المدارس الإجمالي حسب التفاصيل ادناه :</b>	
رياض الأطفال	26
الابتدائي	542
الثانوي	199
المهني	8
معاهد الفنون الجميلة	0
<b>عدد الأبنية حسب المرحلة :</b>	
رياض الأطفال	26
الابتدائي	433
الثانوي	132
المهني	8
معاهد الفنون الجميلة	0
<b>عدد الطلبة حسب المرحلة :</b>	
رياض الأطفال	4594
الابتدائي	178737
الثانوي	81570
المهني	890
معاهد الفنون الجميلة	0
<b>عدد أعضاء الهيئة التدريسية حسب المرحلة :</b>	
رياض الأطفال	181
الابتدائي	8475
الثانوي	3664
المهني	154
معاهد الفنون الجميلة	0
<b>معدل الالتحاق الإجمالي حسب المرحلة</b>	
الابتدائي	105
الثانوي	65
عدد الجامعات الحكومية (الأكاديمية)	1
عدد الطلبة بالكليات الحكومية (الأكاديمية)	13739
عدد الكليات التقنية	-
عدد الطلبة بالكليات التقنية	-
عدد المعاهد التقنية	2
عدد الطلبة بالمعاهد التقنية	2054
عدد الكليات الأهلية	3
عدد الطلبة بالكليات الأهلية	1770

\*ملاحظة تشمل بيانات الابتدائي والثانوي (الحكومي ، الأهلي ، الديني)

\* رياض الأطفال بيانات (الحكومي ، الأهلي)

المهني ومعاهد الفنون الجميلة تشمل بيانات الحكومي فقط .





## مؤشرات الاتصالات والبريد

المؤشر	٢٠٢٠
عدد البدالات	15
عدد خطوط الهاتف الثابت	58667
عدد خطوط الهواتف النقالة للشراكات (زين ، عراقنا	858171
عدد المكاتب البريدية	3
عدد الصناديق البريدية	890

## المؤشرات الصحية

المؤشرات الصحية	٢٠٢٠
عدد المستشفيات الحكومية والأهلية	6
عدد المستشفيات الحكومية	5
عدد المستشفيات الاهلية	1
عدد الاسرة المهيئة للرقود الحكومية والأهلية	1112
عدد الاسرة المهنية للرقود في المستشفيات الحكومية	1066
نسبة اشغال الاسرة في المستشفيات الحكومية %	44.9
عدد الأطباء	849
عدد أطباء الاسنان	221
عدد الصيادلة	324
عدد مراكز الرعاية الصحية الأولية	71
نسبة الاسرة الكلية لكل ١٠٠٠ نسمة	1.4
طبيب لكل ١٠٠٠ سرير من السكان	10.12
طبيب اسنان لكل ١٠٠٠ سرير من السكان	2.58
صيدلي لكل ١٠٠٠ سرير من السكان	٣,٨

المصدر / التقرير الاحصائي السنوي / وزارة الصحة / البيئة ٢٠٢٠



## مؤشرات المنشآت الصناعية

مؤشرات المنشآت الصناعية الكبيرة	
المؤشرات	٢٠٢٠
عدد المنشآت الصناعية	34
عدد المشتغلين بأجر	2505
عدد المشتغلين بلا اجر	43
مجموع الأجور والمزايا (مليون دينار)	10264
اجمالي قيمة الإنتاج (مليون دينار)	104467
مجموع قيمة المستلزمات (مليون دينار)	51975
قيمة المبيعات (مليون دينار)	87430

مؤشرات المنشآت الصناعية الكبيرة حسب القطاع لسنة ٢٠٢٠			
المؤشرات	عام	مختلط	خاص
عدد المنشآت الصناعية	2	0	32
مجموع الأجور والمزايا	277	0	9987
اجمالي قيمة الإنتاج	688	0	86742
مجموع قيمة المستلزمات	279	0	51696

مؤشرات المنشآت الصناعية الصغيرة ٢٠٢٠	
المؤشرات	
عدد المنشآت الصغيرة	838
عدد المشتغلين بأجر	1577
عدد المشتغلين بلا اجر	1054
مجموع الأجور والمزايا (مليون دينار)	5148
مجموع قيمة الإنتاج (مليون دينار)	30399
قيمة مستلزمات الإنتاج (مليون دينار)	16881

المصدر: وزارة التخطيط / الجهاز المركزي للإحصاء



## محافظة الديوانية



### نبذة تاريخية

هي إحدى محافظات الفرات الأوسط التي يضمها سهل العراق الرسوبي ظهر اسم مدينة الديوانية في القرن الثامن عشر الميلادي، ويمر بها نهر الفرات يعرف بشط الديوانية، وتمتاز الديوانية بخصوبة المناطق الزراعية المحيطة بها مما يؤهلها أن تكون سلة الغذاء لسكان المنطقة بصورة خاصة والعراق بصورة عامة.

### الموقع

تقع محافظة الديوانية في جنوب العراق وتتوسط محافظات النجف الاشرف و كربلاء المقدسة وبابل والمثنى وذي قار وهي إحدى محافظات الفرات الأوسط ويمر بها نهر الفرات وتمتاز بالزراعة كزراعة الرز والمحاصيل الأخرى.

**المساحة :** تبلغ مساحة المحافظة بحدود ٨,٥٠٧ كم<sup>٢</sup>

### الكثافة السكانية

من حيث الكثافة السكانية يبلغ عدد سكان محافظة الديوانية ما يقارب (١,٤٦٧,١٢٧) مليون نسمة .



### المدن الرئيسية

- قضاء الديوانية (ناحية السنية، ناحية الشافعية، ناحية الدغارة)
- قضاء عفك (ناحية نفر، ناحية البدير، ناحية سومر)
- قضاء الشامية (ناحية غماس، ناحية المهناوية ، ناحية الصلاحية)
- قضاء الحمزة (ناحية السدير، ناحية الشافعية)



## الأنشطة الرئيسية



- الزراعة (وفي مقدمتها الرز)
- الصناعات الغذائية
- الصناعات النسيجية
- الصناعات المطاطية (إطارات العجلات)
- تربية الماشية
- انتاج لحوم الدواجن وبيض المائدة
- ومزارع تربية الاسماك
- الصناعات الانشائية (معامل الطابوق)
- الصناعات النفطية (مصفى نطف الديوانية)



## الموجز الاحصائي للمحافظة

## مؤشرات التجارة

المؤشرات الاجمالية لنشاط الفنادق ومجمعات الايواء السياحي	
المؤشر	٢٠٢٠
عدد الفنادق ومجمعات الايواء السياحي	٧
عدد المشتغلين	٢٠
عدد النزلاء	٦٦٣٧
عدد ليلي المبيت	١٤٥٢٥
مجموع الإيرادات (مليون دينار)	٢٣٦

## مؤشرات الأرقام القياسية

الأرقام القياسية لأسعار المستهلك	
القسم	٢٠٢١
الأغذية والمشروبات غير الكحولية	٩٥,٦
الملابس والاحذية	١٠٦,٩
السكن، المياه، الكهرباء/الغاز	١٣٣,١
التجهيزات والمعدات المنزلية والصيانة	١٠٠
الصحة	١٣٥,٨
النقل	٩٣,٣
الاتصال	٩٣,٧
الترفيه والثقافة	٩١,٢
التعليم	١١٧,٦
المطاعم	١١٩,٤
السلع والخدمات المتنوعة	١٢٩,٧
الرقبي القياسي العام	١٠٨,٦

## الطلبة الموجودين في التعليم الجامعي والتقني للعام الدراسي ٢٠١٩/٢٠٢٠

عدد الطلبة	ذكور	اناث	مجموع
الكليات الحكومية (الاكاديمية)	١٠٥٧٨	١١٥٠٥	٢٢٠٨٣
الكليات التقنية	٠	٠	٠
المعاهد التقنية	١٢٦٧	١٢٠٧	٢٤٧٤
الكليات الاهلية	٦٧٣	٤١١	١٠٨٤
المجموع الكلي	١٢٥١٨	١٣١٢٣	٢٥٦٤١

## عدد دور الحضانة في القطاعين العام والخاص وعدد الأطفال الموجودين فيها والموظفين والعاملين الاخرين لسنة ٢٠١٩

دور حضانة	الأطفال الموجودين	الموظفين	العاملين الاخرين
١٥	٨٢٧	٧٩	٤٠



مؤشرات التعليم الابتدائي والثانوي للعام الدراسي ٢٠٢٠/٢٠١٩			
المؤشرات	التعليم الابتدائي	التعليم الثانوي	
عدد التلاميذ الموجودين	١٣٨٢٢٤	٨٠٤٨٥	ذكور
	١١٩٩٨٤	٦٥٩٦٧	إناث
	٢٥٨٢٠٨	١٤٦٤٥٢	المجموع
عدد أعضاء الهيئة التعليمية	٥٢٥٤	٤٤١٤	ذكور
	٨٧٢٥	٤٦٧٢	إناث
	١٣٩٧٩	٩٠٨٦	المجموع
عدد الشعب	٢٣٤٦	١٩٤٣	ذكور
	١٥٦٤	١٥٢٥	إناث
	٣٣٧٥	٢٣٧	مختلط
	٧٢٨٥	٣٧٠٥	المجموع
عدد المدارس	١٩٣	١٧٤	ذكور
	١٥١	١٣٨	إناث
	٤٥١	٥٩	مختلط
	٧٩٥	٣٧١	المجموع

## مؤشرات زراعية

مؤشرات محاصيل (الشلب، القطن، الذرة الصفراء، البطاطا، زهرة الشمس) لسنة ٢٠٢١					
المؤشر	الشلب	القطن	الذرة	البطاطا	زهرة
اجمالي المساحة المزروعة	١٦٣٩١٦	٠	٣٤٩١	٦,٣	٠
الإنتاج (طن)	١٥٨٨١٥	٠	٢٤٣١	٥٢٦	٠
متوسط الغلة (كغم/دونم)	٩٦٨,٩	٠	٦٩٦,٤	٨٣٤٩,٢	٠

مؤشرات محاصيل (الحنطة، الشعير) لسنة ٢٠٢١		
المؤشر	الحنطة	الشعير
اجمالي المساحة المزروعة (دونم)	٧١١٤٢٠	١٦٧٠٣١
الإنتاج (طن)	٥١٠٦٥١	٦٥٠٤٠
متوسط الغلة (كغم/دونم) لأجمالي	٧١٧,٨	٣٨٩,٤

كمية إنتاج التمور ومتوسط الإنتاجية للنخلة المنتجة والتي في مرحلة الإنتاج لسنة ٢٠٢١		
الننتاج (طن)	متوسط إنتاجية النخلة المنتجة فعلاً	متوسط إنتاجية النخلة في مرحلة
٤٧٦٠٤	٨١,٣	٨١,١
المؤشرات الديموغرافية لمحافظة الديوانية ٢٠٢٢		
تقديرات السكان (نسمة)	١,٤٣٠,٧١٤	
تقديرات السكان/ذكور (نسمة)	٧٢١,٠٩٩	
تقديرات السكان/إناث (نسمة)	٧٠٩,٦١٥	
تقديرات السكان/حضر (نسمة)	٨١٩,٦١٣	
تقديرات السكان/ريف (نسمة)	٦١١,١٠١	



٥٧,٣	نسبة الحضر (%)
٤٢,٧	نسبة الريف (%)
١٥,٤	نسبة الفئة العمرية (٤-٠) سنة %
٢٧,٥	نسبة الفئة العمرية (١٤-٥) سنة %
٤٧,٧	نسبة الفئة العمرية (٤٩-١٥) سنة %
٥٤,١	نسبة الفئة العمرية (٦٤-١٥) سنة %
٢,٩	نسبة السكان ٦٥ سنة فأكثر %
٨١٥٣	المساحة الاجمالية (كم٢)
١٧٥,٥	الكثافة السكانية (فرد/كم٢)

## المؤشرات الاجتماعية

العالم الدراسي ٢٠٢٠/٢٠١٩	المؤشرات الاجتماعية
<b>عدد المدارس الإجمالي حسب التفاصيل ادناه</b>	
٤٨	رياض الأطفال
٧٩٥	الابتدائي
٣٧١	الثانوي
٨	المهني
٢	معاهد الفنون الجميلة
<b>عدد الأبنية حسب المرحلة</b>	
٤٨	رياض الأطفال
٦٠٧	الابتدائي
٣٧١	الثانوي
٨	المهني
٢	معاهد الفنون
<b>عدد الطلبة حسب المرحلة</b>	
٩٠٣٧	رياض الأطفال
٢٥٨٢٠٨	الابتدائي
١٤٦٤٥٢	الثانوي
٢٠٧٣	المهني
٧٠٩	معاهد الفنون
<b>عدد أعضاء الهيئة التدريسية حسب المرحلة</b>	
٣٥٩	رياض الأطفال
١٣٩٧٩	الابتدائي
٩٠٨٦	الثانوي



## مؤشرات الاتصالات والبريد

المؤشر	٢٠٢٠
عدد البدالات	٢٠
عدد خطوط الهاتف الثابت	٧٦٤٢٤
عدد خطوط الهواتف النقالة للشركات	١٢٣٩٧٥٧
عدد المكاتب البريدية	١٩
عدد الصناديق البريدية	٢٨٧٠

## مؤشرات المنشآت الصناعية الصغيرة ٢٠٢٠

المؤشرات	٢٠٢٠
عدد المنشآت الصغيرة	٩٥٣
عدد المشتغلين بأجر	٢٤٥٧
عدد المشتغلين بلا أجر	٩٠١
مجموع الأجور والمزايا (مليون دينار)	٨٠٨٠
مجموع قيمة الإنتاج (مليون دينار)	٤٥٥٥٩
قيمة مستلزمات الإنتاج (مليون دينار)	٢٥٦٦١

## معدل الالتحاق الإجمالي حسب المرحلة

المرحلة	عدد الطلاب
الابتدائي	٨٩
الثانوي	٤٦
عدد الجامعات الحكومية	١
عدد الطلبة في الجامعات الحكومية	٢٢٠٨٣
عدد الكليات التقنية	
عدد الطلبة في الكليات التقنية	
عدد المعاهد التقنية	١
عدد الطلبة في المعاهد التقنية	٢٤٧٤
عدد الكليات الاهلية	٥
عدد الطلبة في الكليات الاهلية	١٠٨٤

- عدد الطلبة في الكليات الاهلية
- رياض الأطفال بيانات (الحكومي الأهلي)
- المهني ومعاهد الفنون الجميلة تشمل بيانات الحكومي فقط





مؤشرات المنشآت الصناعية  
مؤشرات المنشآت الصناعية الكبيرة

المؤشرات	٢٠٢٠
عدد المنشآت الصناعية	٥٦
عدد المشتغلين بأجر	٣٠٠٦
عدد المشتغلين بلا أجر	٥٣
مجموع الأجور والمزايا (مليون دينار)	٢٣٧٩٣
اجمالي قيمة الإنتاج (مليون دينار)	٧٨٠٥٩
مجموع قيمة المستلزمات (مليون دينار)	٤١٩١٩
قيمة المبيعات (مليون دينار)	٦٩٧٤٣

مؤشرات المنشآت الصناعية الكبيرة حسب القطاع لسنة ٢٠٢٠

المؤشرات	عام	مختلط	خاص
عدد المنشآت الصناعية	٦	٠	٥٠
مجموع الأجور والمزايا (مليون)	١٤٤٢١	٠	٩٣٧٢
اجمالي قيمة الإنتاج (مليون دينار)	٧٦٨٠	٠	٧٠٣٧٩
مجموع قيمة المستلزمات (مليون)	٥١٨٢	٠	٣٦٧٣٧

المصدر: وزارة التخطيط / الجهاز المركزي للإحصاء



## محافظة ذي قار



### نبذة تاريخية

هي إحدى محافظات جنوب العراق ومركزها الناصرية والدلائل التاريخية تشير إلى إن هذا الاسم موجود منذ القدم وتقع فيها بعض المواقع الأثرية مثل مدينة أور القديمة ٥٠٠٠ سنة قبل الميلاد وهي الأرض التي كان يسكنها السومريون والاكديون.

### الموقع

تقع محافظة ذي قار في قلب الجزء الجنوبي من العراق واغلب مساحة المحافظة تقع بمحاذاة نهر الفرات ونهر الغراف وتعتبر المحافظة من أقدم المناطق التي استوطنها الإنسان وأسس فيها أولى الحضارات البشرية والمعالم الأثرية والحضارية القديمة كمدينة أور ولکش وغيرها.

**المساحة:** تبلغ مساحة المحافظة بحدود ١٣,٦٢٦ كم<sup>٢</sup>



**الكثافة السكانية:** يبلغ عدد سكان محافظة ذي قار ما يقارب (٢,٣٨٠,٩٤٣) مليون نسمة

### المدن الرئيسية

- قضاء الناصرية (ناحية الاصلاح، ناحية البطحاء، ناحية سيد دخيل، ناحية اور)
- قضاء الرفاعي (ناحية قلعة سكر، ناحية النصر، ناحية الفجر)
- قضاء سوق الشيوخ (ناحية عكيكه، ناحية كرمة بني سعيد ، ناحية الفضيلة ، ناحية الطار)
- قضاء الجبايش (ناحية الحمار ، ناحية الفهود)
- قضاء الشطرة (ناحية الدواية ، ناحية الغراف).



### الأنشطة الرئيسية

- الزراعة
- الصناعة (الهندسية والنسيجية)
- إنتاج النفط والغاز
- تربية الماشية
- صيد الأسماك



## الموجز الاحصائي للمحافظة

## مؤشرات التجارة:

المؤشرات الاجمالية لنشاط الفنادق ومجمعات الايواء السياحي	
المؤشر	٢٠٢٠
عدد الفنادق ومجمعات الايواء السياحي	٨
عدد المشتغلين	٤٢
عدد النزلاء	٨٧٩٩
عدد ليلي المبيت	٢٦١٣٩
مجموع الإيرادات (مليون دينار)	٨٠٧

## مؤشرات الارقام القياسية

الأرقام القياسية لأسعار المستهلك	
القسم	٢٠٢١
الأغذية والمشروبات الغير كحولية	١٠٢,٦
الملابس والاحذية	١٠٥,٢
السكن ، المياه ، الكهرباء ، الغاز	١٢٤,٧
التجهيزات والمعدات المنزلية والصيانة	١٠٣,٢
الصحة	١٤٤,٣
النقل	٩٩,٥
الاتصال	١١٨,٥
الترفيه والثقافة	١٠٣,٠
التعليم	١٥٧,١
المطاعم	١٠٩,٠
السلع والخدمات المتنوعة	١٢٦,٥
الرقم القياسي العام	١١٢,٥

## الطلبة الموجودين في التعليم الجامعي والتقني في ذي قار للعام الدراسي ٢٠٢٠/٢٠١٩

عدد الطلبة	ذكور	اناث	مجموع
الكليات الحكومية	١١٢٣٥	١٤٢٥٥	٢٥٤٩٠
الكليات التقنية	٣٣٢	٢٨٨	٦٢٠
المعاهد التقنية	١٨٠٢	١٨٤٩	٣٦٥١
الكليات الاهلية	٦٣٧٧	٤٠٧٦	١٠٤٥٣
المجموع الكلي	١٩٧٤٦	٢٠٤٦٨	٤٠٢١٤



مؤشرات التعليم الابتدائي والثانوي للعام الدراسي ٢٠٢٠/٢٠١٩			
المؤشرات	التعليم الابتدائي	التعليم الثانوي	
عدد التلاميذ الموجودين	٢٣١٨١٩	١٢٤٤٢٨	ذكور
	٢٠٢٨٣٥	٩٨٧٨٣	اناث
	٤٣٤٦٥٤	٢٢٣٢١١	المجموع
عدد أعضاء الهيئة التعليمية	١٠١١٢	٧٩١٠	ذكور
	١٣٠٧٨	٦٠٦٠	اناث
	٢٣١٩٠	١٣٩٧٠	المجموع
عدد الشعب	٤٢١٤	٣٠٢٦	ذكور
	٤٠٨٢	٢٥٥٤	اناث
	٤٩٧٠	٨٩٨	مختلط
	١٣٢٦٦	٦٤٧٨	المجموع
عدد المدارس	٣٨٧	٣٠٣	ذكور
	٣٣٩	٢٤٩	اناث
	٧٣٤	٢١٠	مختلط
	١٤٦٠	٧٦٢	المجموع

التضخم (%)	0.4	0.2-	0.6	-
كمية انتاج النفط	1610.0	1674.8	1463.4	1453.4
كمية النفط الخام	1410.0	1449.3	1254.8	1258.9
قيمة النفط المصدر (مليار دولار امريكي)	83.8	78.5	41.7	75.7

## مؤشرات زراعية

مؤشرات محاصيل (الشلب ، القطن ، الذرة الصفراء ، البطاطا ، زهرة الشمس) لسنة ٢٠٢١					
المؤشر	الشلب	القطن	الذرة الصفراء	البطاطا	زهرة الشمس
اجمالي المساحة المزروعة (دونم)	5826	٠	٠	٠	٠
الإنتاج (طن)	5308	٠	٠	٠	٠
متوسط الغلة (كغم/دونم) إجمالي المساحة المزروعة	911.1	٠	٠	٠	٠

## مؤشرات محاصيل (الحنطة ، الشعير) لسنة ٢٠٢١



المؤشر	الحنطة	الشعير
اجمالي المساحة المزروعة	330128	72659
الإنتاج (طن)	248639	78710
متوسط الغلة (كغم/دونم) لإجمالي المساحة المزروعة	753.2	395.1

كمية انتاج التمور ومتوسط الإنتاجية للنخلة المنتجة والتي في مرحلة الإنتاج لسنة ٢٠٢١		
الإنتاج (طن)	متوسط إنتاجية النخلة المنتجة فعلاً (كغم/نخلة)	متوسط إنتاجية النخلة في مرحلة الإنتاج (كغم/نخلة)
50078	71.3	67.7

المؤشرات الديموغرافية لمحافظة ذي قار	٢٠٢٢
تقديرات السكان (نسمة)	٢,٣٢١,٨٥١
تقديرات السكان / ذكور (نسمة)	١,١٦٥,٤١٢
تقديرات السكان / اناث (نسمة)	١,١٥٦,٤٣٩
تقديرات السكان / حضر (نسمة)	١,٤٩٠,٣٠٠
تقديرات السكان / ريف (نسمة)	٨٣١,٥٥١
نسبة الحضر (%)	٦٤,٢
نسبة الريف (%)	٣٥,٨
نسبة الفئة العمرية (٤٠-٠) سنة %	١٤,٧
نسبة الفئة العمرية (١٤-٥) سنة %	٢٨,٥
نسبة الفئة العمرية (٤٩-١٥) سنة %	٤٧,٧
نسبة الفئة العمرية (٦٤-١٥) سنة %	٥٤,٠
نسبة السكان ٦٥ سنة فأكثر %	٢,٨
المساحة الاجمالية (كم٢)	١٢٩٠٠
الكثافة السكانية (فرد/كم٢)	١٨٠,٠

## المؤشرات الاجتماعية

المؤشرات الاجتماعية	العام الدراسي ٢٠٢٠/٢٠١٩
عدد المدارس الإجمالي حسب التفاصيل ادناه:	
رياض الأطفال	٥٣
الابتدائي	١٤٦٠
الثانوي	٧٦٢



١٦	المهني
٢٤	معاهد الفنون الجميلة
عدد الأبنية حسب المرحلة	
٥١	رياض الأطفال
١٠٣٤	الابتدائي
٢٤٨	الثانوي
٨	المهني
١	معاهد الفنون الجميلة
عدد الطلبة حسب المرحلة	
٨٢٩٦	رياض الأطفال
٤٣٤٦٥٤	الابتدائي
٢٢٣٢١١	الثانوي
٣٤٧٩	المهني
٨٨١٩	معاهد الفنون الجميلة
عدد أعضاء الهيئة التدريسية حسب المرحلة	
٢٩٦	رياض الأطفال
٢٣١٩٠	الابتدائي
١٣٩٧٠	الثانوي
729	المهني
١٢٣٩	معاهد الفنون الجميلة
معدل الالتحاق الإجمالي حسب المرحلة	
١٠٦	الابتدائي
٧٢	الثانوي
٢	عدد الجامعات الحكومية (الأكاديمية)
٢٥٤٩٠	عدد الطلبة بالكليات الحكومية (الأكاديمية)
١	عدد الكليات التقنية
٦٢٠	عدد الطلبة بالكليات التقنية
٢	عدد المعاهد التقنية
٣٦٥١	عدد الطلبة بالمعاهد التقنية
١٤	عدد الكليات الأهلية
١٠٤٥٣	عدد الطلبة بالكليات الأهلية

\* ملاحظة تشمل بيانات الابتدائي والثانوي (الحكومي، الأهلي، الديني)

\* رياض الأطفال بيانات (الحكومي، الأهلي)

\* المهني ومعاهد الفنون الجميلة تشمل بيانات الحكومي فقط.



## مؤشرات الاتصالات والبريد

المؤشر	٢٠٢٠
عدد البدالات	٢٣
عدد خطوط الهاتف الثابت	٩٠٠٢٠
عدد خطوط الهواتف النقالة للشركات (زين ، عراقنا، اسيا سيل، كورك)	٢٠٥٣٧٠٣
عدد المكاتب البريدية	١٨
عدد الصناديق البريدية	٢١٠٠

المصدر: وزارة التخطيط / الجهاز المركزي للإحصاء



## المؤشرات الصحية

المؤشرات الصحية	٢٠٢٠
عدد المستشفيات الحكومية والأهلية	١٢
عدد المستشفيات الحكومية	٩
عدد المستشفيات الاهلية	٣
عدد الاسرة المهية للرقود الحكومية والأهلية	١٧١٤
عدد الاسرة المهنية للرقود في المستشفيات الحكومية	١٥٤٤
نسبة اشغال الاسرة في المستشفيات الحكومية %	٥١,١
عدد الأطباء	١٤٨٨
عدد أطباء الاسنان	٤٠٥
عدد الصيادلة	٧٨٨
عدد مراكز الرعاية الصحية الأولية	١٦٨
نسبة الاسرة الكلية لكل ١٠٠٠ نسمة	٠,٩
طبيب لكل ١٠٠٠ سرير من السكان	٦,٩٧
طبيب اسنان لكل ١٠٠٠ سرير من السكان	١,٨٤
صيدلي لكل ١٠٠٠ سرير من السكان	٣,٦

المصدر / التقرير الاحصائي السنوي / وزارة الصحة / البيئة ٢٠٢٠

## مؤشرات المنشآت الصناعية

المؤشرات	٢٠٢٠
عدد المنشآت الصناعية	٥٩
عدد المشتغلين بأجر	٦٠٦٦
عدد المشتغلين بلا أجر	٣١
مجموع الأجور والمزايا (مليون دينار)	٧٣٦٢٠
اجمالي قيمة الإنتاج (مليون دينار)	٢٠٨٩٨٦
مجموع قيمة المستلزمات (مليون دينار)	١١٥٤٠٥
قيمة المبيعات (مليون دينار)	٢٠٨٤٤٧

## مؤشرات المنشآت الصناعية الكبيرة حسب القطاع لسنة ٢٠٢٠

المؤشرات	عام	مختلط	خاص
عدد المنشآت الصناعية	٢	0	٥٧
مجموع الأجور والمزايا	٦٣٩٧٣	0	٩٦٤٧
اجمالي قيمة الإنتاج	١٥٥٨٦٠	0	٥٣١٢٦
مجموع قيمة المستلزمات	٩٢٠١١	0	٢٣٣٩٤





مؤشرات المنشآت الصناعية الصغيرة ٢٠٢٠	
١٢٠٢	عدد المنشآت الصغيرة
٢٩٦٤	عدد المشتغلين بأجر
١٢٠٢	عدد المشتغلين بلا اجر
١٦٠٥٨	مجموع الأجور والمزايا (مليون دينار)
٧٩٦٣٦	مجموع قيمة الإنتاج (مليون دينار)
٣٨٨٠٦	قيمة مستلزمات الإنتاج (مليون دينار)

مؤشرات المنشآت الصناعية المتوسطة 2020	
١	عدد المنشآت المتوسطة
١٣	عدد المشتغلين بأجر
١	عدد المشتغلين بلا اجر
٧٣	مجموع الأجور والمزايا (مليون دينار)
٣٣٣	مجموع قيمة الإنتاج (مليون دينار)
١٨٨	قيمة مستلزمات الإنتاج (مليون دينار)
٣٣٣	قيمة المبيعات (مليون دينار)



## محافظة ميسان

### نبذة تاريخية

هي إحدى محافظات العراق الجنوبية التي تقع في شرق البلاد على الحدود الإيرانية ومركزها العمارة وتقع على نهر دجلة، وقبل عام ١٩٧٦ كانت تعرف بمحافظة العمارة. يعتقد أن أصل تسمية ميسان يعود إلى مملكة ميشان التي تحولت فيما بعد إلى ميسان.

حيث شكل الموقع المتميز لها نواة لمدينة ومركز تجاري مهم واتخذت كعاصمة لمملكة الاسكندر المقدوني ومن التسميات الشائعة لميسان (كورة دجلة) والتي تعني مجموعة من القرى الواقعة على امتداد نهر دجلة.



### الموقع

تقع في القسم الجنوبي الشرقي من العراق على ضفاف نهر دجلة وتبعد عن العاصمة بغداد بحدود ٤٠٠ كم وهي تمثل مركزا تجاريا للمحاصيل الزراعية والأسماك والماشية. وترتبط بطريق رئيسي مع محافظة البصرة ومحافظة واسط بمساحة (٢٠٠ كم) وطريق آخر يمتد إلى محافظة ذي قار، ويمر فيها خط أنابيب نفط يمتد من الجانب الشرقي للمحافظة جنوبا إلى البصرة والفاو.

### المساحة

تبلغ مساحتها (١٦٠٧٢) كم<sup>٢</sup>.

### الكثافة السكانية

من حيث الكثافة السكانية يبلغ عدد سكان محافظة ميسان ما يقارب (١,٢٦٤,٤٢٧) مليون نسمة

### المدن الرئيسية

- قضاء العمارة (ناحية كميث)
- قضاء علي الغربي (ناحية علي الشرقي)
- قضاء الميمونة (ناحية سيد احمد الرفاعي، ناحية الميمونة)
- قضاء قلعة صالح (ناحية العزيز)
- قضاء المجر الكبير (ناحية العدل، ناحية الخير)
- قضاء الكحلاء (ناحية المشرح، ناحية بني هاشم)

### الأنشطة الرئيسية

- النفط
- الزراعة
- تربية الماشية
- الصناعات الزراعية
- إنتاج السكر
- إنتاج الورق



## الموجز الاحصائي للمحافظة

## مؤشرات التجارة:

المؤشرات الاجمالية لنشاط الفنادق ومجمعات الايواء السياحي	
المؤشر	٢٠٢٠
عدد الفنادق ومجمعات الايواء السياحي	٩
عدد المشتغلين	٢٥
عدد النزلاء	١٥٥٣٥
عدد ليلي المبيت	٢٢٩٧٥
مجموع الإيرادات (مليون دينار)	٣١١

## مؤشرات الارقام القياسية

الأرقام القياسية لأسعار المستهلك	
القسم	٢٠٢١
الأغذية والمشروبات الغير كحولية	٩٩,٥
الملابس والاحذية	٩٠,٢
السكن ، المياه ، الكهرباء ، الغاز	٩٨,٩
التجهيزات والمعدات المنزلية والصيانة	١٠٥,١
الصحة	١٣٢,٢
النقل	١٠٥,٣
الاتصال	١٢٣,٣
الترفيه والثقافة	١١١,٧
التعليم	١٣٦,٤
المطاعم	١٠٢,١
السلع والخدمات المتنوعة	١١٢,٩
الرقم القياسي العام	١٠٢,٨

## الطلبة الموجودين في التعليم الجامعي والتقني للعام الدراسي ٢٠٢٠/٢٠١٩

عدد الطلبة	ذكور	اناث	مجموع
الكليات الحكومية	٥٨٤٣	٧٧٩٢	١٣٦٣٥
الكليات التقنية	٤٨	٤٣	٩١
المعاهد التقنية	٧٢٠	٥٦٩	١٢٨٩
الكليات الاهلية	٣٨٠٩	١٨٢٨	٣٦٣٧
المجموع الكلي	١٠٤٢٠	١٠٢٣٢	٢٠٦٥٢

## عدد دور الحضانة في القطاعين العام والخاص وعدد الأطفال الموجودين فيها والموظفين والعاملين الاخرين

دور الحضانة	الأطفال الموجودين	الموظفين	العاملين الاخرين
٥	١١٨	٢٣	٧



مؤشرات التعليم الابتدائي والثانوي للعام الدراسي ٢٠٢٠/٢٠١٩			
المؤشرات	التعليم الابتدائي	التعليم الثانوي	
عدد التلاميذ الموجودين	١٤١٣٤٠	٦٤١٩١	ذكور
	١٠٦٥٤٥	٤٧٣٩٦	إناث
	٢٤٧٨٨٥	١١١٥٨٧	المجموع
عدد أعضاء الهيئة التعليمية	٥١٣٨	٢٠٤٩	ذكور
	٧٤١٧	١٩٢٩	إناث
	١٢٥٥٥	٣٩٧٨	المجموع
عدد الشعب	٢٩١٢	١٢٦٦	ذكور
	٢٤١١	٩٢٩	إناث
	٢٠٥٣	١٦٥	مختلط
	٧٣٧٦	٢٣٦٠	المجموع
عدد المدارس	١٩٩	٩٤	ذكور
	١٧٧	٦٨	إناث
	٣٢٥	٢٧	مختلط
	٧٠١	١٨٩	المجموع

## مؤشرات زراعية

مؤشرات محاصيل (الشلب، القطن، الذرة الصفراء، البطاطا، زهرة الشمس) لسنة ٢٠٢١					
المؤشر	الشلب	القطن	الذرة الصفراء	البطاطا	زهرة الشمس
اجمالي المساحة	١٤٣	٠	٢٤١٨٥	٠	٥٩
الإنتاج (طن)	١٢٦	٠	١٤٣٧٧	٠	٣٦
متوسط الغلة	٨٨١,١	٠	٥٩٤,٥	٠	٦١٠,٢

مؤشرات محاصيل (الحنطة، الشعير) لسنة ٢٠٢١			
المؤشر	الحنطة	الشعير	
اجمالي المساحة المزروعة	٢٦٣٤٤٥	١١٨٦٣٦	
الإنتاج (طن)	١٧٤٥١٢	٣٩١١٢	
متوسط الغلة (كغم/دونم)	٦٦٢,٤	٣٢٩,٧	

كمية إنتاج التمور و متوسط الإنتاجية للنخلة المنتجة والتي في مرحلة الإنتاج لسنة ٢٠٢١		
الإنتاج (طن)	متوسط إنتاجية النخلة المنتجة فعلاً (كغم/نخلة)	متوسط إنتاجية النخلة في مرحلة الإنتاج (كغم/نخلة)
٩٩٣٧	٥٨,٣	٥٦,٨



## المؤشرات الاجتماعية

المؤشرات الاجتماعية	العام الدراسي ٢٠٢٠/٢٠١٩
<b>عدد المدارس الإجمالي حسب التفاصيل ادناه :</b>	
رياض الأطفال	*٣٥
الابتدائي	٧٠١
الثانوي	١٨٩
المهني	١٤
معاهد الفنون الجميلة	-
<b>عدد الأبنية حسب المرحلة :</b>	
رياض الأطفال	*٣٢
الابتدائي	٥٣٧
الثانوي	١١٦
المهني	٩
معاهد الفنون الجميلة	-
<b>عدد الطلبة حسب المرحلة :</b>	
رياض الأطفال	٩٢٢٨
الابتدائي	٢٤٧٨٨٥
الثانوي	٢٢٣٢١١
المهني	٢٤٧٠
معاهد الفنون الجميلة	-
<b>عدد أعضاء الهيئة التدريسية حسب المرحلة :</b>	
رياض الأطفال	٢٦٩
الابتدائي	١٢٥٥٥
الثانوي	٣٩٧٨
المهني	٢٧٨
معاهد الفنون الجميلة	-
<b>معدل الالتحاق الإجمالي حسب المرحلة</b>	
الابتدائي	١٠٤
الثانوي	٦٦
عدد الجامعات الحكومية (الأكاديمية)	١
عدد الطلبة بالكليات الحكومية (الأكاديمية)	١٣٦٣٥
عدد الكليات التقنية	١
عدد الطلبة بالكليات التقنية	٩١
عدد المعاهد التقنية	١
عدد الطلبة بالمعاهد التقنية	١٢٨٩
عدد الكليات الأهلية	٦
عدد الطلبة بالكليات الأهلية	٥٦٣٧

\*ملاحظة تشمل بيانات الابتدائي والثانوي (الحكومي، الأهلي، الديني)

\* رياض الأطفال بيانات (الحكومي، الأهلي)

المهني ومعاهد الفنون الجميلة تشمل بيانات الحكومي فقط.



## مؤشرات الاتصالات والبريد

المؤشر	٢٠٢٠
عدد البدالات	٧
عدد خطوط الهاتف الثابت	٦٥٠٠٠
عدد خطوط الهواتف النقالة للشركات (زين ، عراقنا	٨٨٩٠٢٢
عدد المكاتب البريدية	١٦
عدد الصناديق البريدية	١١٣٥

## المؤشرات الصحية

المؤشرات الصحية	٢٠٢٠
عدد المستشفيات الحكومية والأهلية	١٠
عدد المستشفيات الحكومية	٩
عدد المستشفيات الاهلية	١
عدد الأسرة المهيأة للرقود الحكومية والأهلية	١٣٠١
عدد الأسرة المهنية للرقود في المستشفيات الحكومية	١٢٠١
نسبة اشغال الاسرة في المستشفيات الحكومية %	٤٢,٦
عدد الأطباء	٧٧٦
عدد أطباء الاسنان	١١٥
عدد الصيدلة	٢١٢
عدد مراكز الرعاية الصحية الأولية	٧٩
نسبة الاسرة الكلية لكل ١٠٠٠ نسمة	١,٤
طبيب لكل ١٠٠٠ سرير من السكان	٦,٦٢
طبيب اسنان لكل ١٠٠٠ سرير من السكان	٠,٩٨
صيدلي لكل ١٠٠٠ سرير من السكان	١,٨

المصدر / التقرير الاحصائي السنوي / وزارة الصحة / البيئة ٢٠٢٠



## مؤشرات المنشآت الصناعية الكبيرة

المؤشرات	٢٠٢٠
عدد المنشآت الصناعية	٦٩
عدد المشتغلين بأجر	٤٢٤٩
عدد المشتغلين بلا اجر	٦
مجموع الأجور والمزايا (مليون دينار)	٣٨٠٦٧
اجمالي قيمة الإنتاج (مليون دينار)	١٧٩٥٢١
مجموع قيمة المستلزمات (مليون دينار)	٨٠٨٠٣
قيمة المبيعات (مليون دينار)	١٨٢٣١٦

مؤشرات المنشآت الصناعية الكبيرة حسب القطاع لسنة ٢٠٢٠			
المؤشرات	عام	مختلط	خاص
عدد المنشآت الصناعية	١	٠	٦٨
مجموع الأجور والمزايا	١٤٩٢٨	٠	٢٣١٣٩
اجمالي قيمة الإنتاج	٦٩٨٧٥	٠	١٠٩٦٤٦
مجموع قيمة المستلزمات	٤١٧٣٦	٠	٣٩٠٦٧

## مؤشرات المنشآت الصناعية الصغيرة ٢٠٢٠

المؤشرات	
عدد المنشآت الصغيرة	١١٦٤
عدد المشتغلين بأجر	١٠٨٠
عدد المشتغلين بلا اجر	٢١٨٤
مجموع الأجور والمزايا (مليون دينار)	٤٠٣٠
مجموع قيمة الإنتاج (مليون دينار)	٩٩٩٩٦
قيمة مستلزمات الإنتاج (مليون دينار)	٣٩٣٤٣



المصدر: وزارة التخطيط / الجهاز المركزي للإحصاء



## محافظة البصرة

### نبذة تاريخية



البصرة ثالث أكبر مدينة في العراق من حيث عدد السكان وتعتبر عاصمة العراق الاقتصادية، وميناء العراق الوحيد المطل على الخليج العربي ومنفذه البحري الرئيس، للبصرة أسماء كثيرة أخرى سميت بها وذكرت في العديد من الكتب وبعد بنائها سميت بأسماء كثيرة منها أم العراق، خزانة العرب، البصرة العظمى، البصرة الزاهرة، ثغر العراق الباسم، الفيحاء، قبة العلم.

### الموقع

تقع في أقصى جنوب العراق على الضفة الغربية لشط العرب وهو المعبر المائي الذي يتكون من التقاء نهري دجلة والفرات في القرنة على بعد ١١٠ كم شمال مدينة الفاو، تبعد محافظة البصرة قرابة الـ ٥٥ كيلومترا عن الخليج العربي و٥٤٥ كم عن مدينة بغداد، لها حدود دولية مع كل من المملكة العربية السعودية والكويت جنوباً وجمهورية إيران الإسلامية شرقاً، والحدود المحلية لمحافظة البصرة تشترك مع كل من محافظتي ذي قار وميسان شمالاً، ومحافظة المثنى غرباً. وتعتبر البصرة ميناء العراق الأوحده ومنفذه البحري الرئيس.

أما موقعها الجغرافي فهي تقع في الزاوية الجنوبية الشرقية من العراق ولهذا الموقع أثره في جعل المحافظة ضمن الامتداد الصحراوي الكبير في قارتي آسيا وأفريقيا وبالتالي سيادة المناخ الجاف. والبصرة في موقعها الجغرافي هذا ترتبط مع بقية محافظات العراق بطرق معبده تتباين أطوالها حسب القرب والبعد عنها.

**المساحة:** تبلغ مساحة المحافظة بحدود ١٩,٠٧٠ كم<sup>٢</sup>

### الكثافة السكانية

من حيث الكثافة السكانية يبلغ عدد سكان محافظة البصرة ما يقارب (٣,٣٠٥,١٨٩) مليون نسمة.





## المدن الرئيسية:

- قضاء البصرة (ناحية الهارثة)
- قضاء ابي الخصيب
- قضاء الزبير (ناحية سفوان ، ناحية ام قصر)
- قضاء القرنة (ناحية الدير ، ناحية الثغر)
- قضاء الفاو
- قضاء شط العرب (ناحية النشوة)
- قضاء المدينة (ناحية عز الدين سليم ، ناحية طلحة)



## الأنشطة الرئيسية:

- النفط والغاز
- الشحن البحري والسكك الحديدية
- الزراعة
- الصناعات الغذائية
- الصناعات الثقيلة مثل الحديد والصلب والأسمدة والبتر وكيمياويات
- مصائد الأسماك

## لمحة عن اقتصاد المحافظة

تُعدُّ هذه المحافظة من المحافظات المهمة في العراق فهي تزخر بحقول النفط الغنية ومنها حقل الرميلة وحقول الشعبية وحقل غرب القرنة وحقول مجنون، وبحكم موقعها حيث تقع في سهول وادي الرافدين فأنها تُعدُّ من المراكز الرئيسية لزراعة

الرز، الشعير، الحنطة، الدخن، كما تشتهر بتربية الماشية، وتقع المحافظة على أرض متباينة التضاريس بين سهل وهضاب وصحراء. وتُعدُّ أيضاً من المحافظات السياحية نظراً لما تحتويه من آثار وأضرحة دينية.



## الموجز الاحصائي للمحافظة

## مؤشرات التجارة

المؤشرات الاجمالية لنشاط الفنادق ومجمعات الايواء السياحي	
المؤشر	٢٠٢٠
عدد الفنادق ومجمعات الايواء السياحي	٤٩
عدد المشتغلين	٣١٥
عدد النزلاء	٨٨٨٨٧
عدد ليلي المبيت	١٦٥٧٦٤
مجموع الإيرادات (مليون دينار)	٥٩٢٠

## مؤشرات الارقام القياسية

الأرقام القياسية لأسعار المستهلك	
القسم	٢٠٢١
الأغذية والمشروبات الغير كحولية	٩٦,٥
الملابس والاحذية	١٠٦,٤
السكن ، المياه ، الكهرباء ، الغاز	١٢٨,١
التجهيزات والمعدات المنزلية والصيانة	١٠٢,٢
الصحة	١٢٩,٥
النقل	١٠٨,٢
الاتصال	١١٥,٢
الترفيه والثقافة	١١٠,٥
التعليم	١٧٦,٠
المطاعم	١٠٩,٩
السلع والخدمات المتنوعة	١٤٣,٣
الرقم القياسي العام	١١٢,٣

## الطلبة الموجودين في التعليم الجامعي والتقني للعام الدراسي ٢٠٢٠/٢٠١٩

عدد الطلبة	ذكور	اناث	مجموع
الكليات الحكومية	١٩٠٨٧	٢٦٦٣١	٤٥٧١٨
الكليات التقنية	١٦٦٠	١٩٠٥	٣٥٦٥
المعاهد التقنية	٤٣٣٠	٢٤٨٣	٦٨١٣
الكليات الاهلية	٥٨١٢	٢٣٤٠	٨١٥٢
المجموع الكلي	٣٠٨٨٩	٣٣٣٥٩	٦٤٢٤٨

## عدد دور الحضانة في القطاعين العام والخاص وعدد الأطفال الموجودين فيها والموظفين والعاملين الاخرين

دور الحضانة	الأطفال الموجودين	الموظفين	العاملين الاخرين
33	1163	176	46



مؤشرات التعليم الابتدائي والثانوي للعام الدراسي ٢٠٢٠/٢٠١٩			
المؤشرات	التعليم الابتدائي	التعليم الثانوي	
عدد التلاميذ الموجودين	316315	166288	ذكور
	299799	148873	اناث
	616114	315161	المجموع
عدد أعضاء الهيئة التعليمية	6130	7236	ذكور
	17951	10165	اناث
	24081	17401	المجموع
عدد الشعب	6470	4502	ذكور
	5698	4792	اناث
	3826	138	مختلط
	15994	9432	المجموع
عدد المدارس	501	475	ذكور
	404	338	اناث
	581	50	مختلط
	1486	863	المجموع

## مؤشرات زراعية

مؤشرات محاصيل (الشلب، القطن، الذرة الصفراء، البطاطا، زهرة الشمس) لسنة ٢٠٢١					
المؤشر	الشلب	القطن	الذرة الصفراء	البطاطا	زهرة الشمس
اجمالي المساحة	٠	٠	١٢٥٤	٠	٠
الإنتاج (طن)	٠	٠	٣٢٥	٠	٠
متوسط الغلة	٠	٠	٢٥٩,٢	٠	٠

## مؤشرات محاصيل (الحنطة، الشعير) لسنة ٢٠٢١

المؤشر	الحنطة	الشعير
اجمالي المساحة المزروعة	٤٣٣٢٧	١٧٠٢
الإنتاج (طن)	٢٨٤٢٢	٠
متوسط الغلة (كغم/دونم)	٦٥٦	٠

## كمية انتاج التمور ومتوسط الإنتاجية للنخلة المنتجة والتي في مرحلة الإنتاج لسنة ٢٠٢١

الإنتاج (طن)	متوسط إنتاجية النخلة المنتجة فعلاً (كغم/نخلة)	متوسط إنتاجية النخلة في مرحلة الإنتاج (كغم/نخلة)
٤٢٧٦٤	٥٢,٩	٤٩,٢

## المؤشرات الاجتماعية

المؤشرات الاجتماعية	العالم الدراسي ٢٠٢٠-٢٠١٩
عدد المدارس الإجمالي حسب التفاصيل ادناه:	
رياض الأطفال	١٤٦
الابتدائي	١٤٨٦
الثانوي	٨٦٣



١٩	المهني
٢	معاهد الفنون الجميلة
<b>عدد الأبنية حسب المرحلة :</b>	
١٤١	رياض الأطفال
٩٩٦	الابتدائي
٤١٥	الثانوي
١٥	المهني
٢	معاهد الفنون الجميلة
<b>عدد الطلبة حسب المرحلة :</b>	
٢٥٧٣١	رياض الأطفال
٦١٦١١٤	الابتدائي
٣١٥١٦١	الثانوي
٥١٤٣	المهني
٦٨١	معاهد الفنون الجميلة
<b>عدد أعضاء الهيئة التدريسية حسب المرحلة :</b>	
٨٨٢	رياض الأطفال
٢٤٠٨١	الابتدائي
١٧٤٠١	الثانوي
٩٢٦	المهني
١٢٣	معاهد الفنون الجميلة
<b>معدل الالتحاق الإجمالي حسب المرحلة</b>	
١٠٣	الابتدائي
٨١	الثانوي
٢	عدد الجامعات الحكومية (الأكاديمية)
٤٥٧١٨	عدد الطلبة بالكليات الحكومية (الأكاديمية)
٣	عدد الكليات التقنية
٣٥٦٥	عدد الطلبة بالكليات التقنية
٢	عدد المعاهد التقنية
٦٨١٣	عدد الطلبة بالمعاهد التقنية
٤	عدد الكليات الأهلية
٨١٥٢	عدد الطلبة بالكليات الأهلية

\* ملاحظة تشمل بيانات الابتدائي والثانوي (الحكومي ، الأهلي ، الديني)

\* رياض الأطفال بيانات (الحكومي ، الأهلي)

\* المهني ومعاهد الفنون الجميلة تشمل بيانات الحكومي فقط .



## مؤشرات الاتصالات والبريد

المؤشر	٢٠٢٠
عدد البدالات	٢٦
عدد خطوط الهاتف الثابت	١٥٥٥٠٠
عدد خطوط الهواتف النقالة للشركات (زين ، عراقنا	٢٦٢٤٩٠١
عدد المكاتب البريدية	٢٢
عدد الصناديق البريدية	٥٥٩٧

## المؤشرات الصحية

المؤشرات الصحية	٢٠٢٠
عدد المستشفيات الحكومية والأهلية	٢١
عدد المستشفيات الحكومية	١٤
عدد المستشفيات الاهلية	٧
عدد الأسرة المهيأة للرقود الحكومية والأهلية	٣٦٠٥
عدد الأسرة المهيأة للرقود في المستشفيات الحكومية	٣٣٢٣
نسبة اشغال الأسرة في المستشفيات الحكومية %	٥٣,٨
عدد الأطباء	٢٥١٣
عدد أطباء الاسنان	٥٢٥
عدد الصيادلة	٧١٨
عدد مراكز الرعاية الصحية الأولية	١٣٥
نسبة الاسرة الكلية لكل ١٠٠٠ نسمة	١,٤
طبيب لكل ١٠٠٠ سرير من السكان	٨,٢٠
طبيب اسنان لكل ١٠٠٠ سرير من السكان	١,٧١
صيدلي لكل ١٠٠٠ سرير من السكان	٢,٣

المصدر / التقرير الاحصائي السنوي / وزارة الصحة / البيئة ٢٠٢٠

## مؤشرات المنشآت الصناعية

## مؤشرات المنشآت الصناعية الكبيرة

المؤشرات	٢٠٢٠
عدد المنشآت الصناعية	35
عدد المشتغلين باجر	10420
عدد المشتغلين بلا اجر	0
مجموع الأجور والمزايا (مليون دينار)	203103
اجمالي قيمة الإنتاج (مليون دينار)	1684966
مجموع قيمة المستلزمات (مليون دينار)	629701
قيمة المبيعات (مليون دينار)	1422969

## مؤشرات المنشآت الصناعية الكبيرة حسب القطاع لسنة ٢٠٢٠

المؤشرات	عام	مختلط	خاص
عدد المنشآت الصناعية	6	0	29
مجموع الأجور والمزايا	193589	0	9514
اجمالي قيمة الإنتاج	1616757	0	68208
مجموع قيمة المستلزمات	595019	0	34682



مؤشرات المنشآت الصناعية الصغيرة ٢٠٢٠	
المؤشرات	
٢٢٠٣	عدد المنشآت الصغيرة
٤٥٣٦	عدد المشتغلين بأجر
٢٨٤٢	عدد المشتغلين بلا اجر
٣١٠٢٤	مجموع الأجور والمزايا (مليون دينار)
١٧٥٢٣٦	مجموع قيمة الإنتاج (مليون دينار)
٨٤٥٢٠	قيمة مستلزمات الإنتاج (مليون دينار)

مؤشرات المنشآت الصناعية المتوسطة 2020	
المؤشرات	
٢٠	عدد المنشآت المتوسطة
٢٧٢	عدد المشتغلين بأجر
٠	عدد المشتغلين بلا اجر
١٨٨١	مجموع الأجور والمزايا (مليون دينار)
١٨٤٢١	مجموع قيمة الإنتاج (مليون دينار)
١١٤٠٩	قيمة مستلزمات الإنتاج (مليون دينار)
١٨٤٢١	قيمة المبيعات (مليون دينار)

المصدر: وزارة التخطيط / الجهاز المركزي للإحصاء



## المناطق الاستثمارية في العراق

### • المناطق الاستثمارية في العراق



بدأت الهيئة الوطنية للاستثمار برنامجاً لأعداد آلية ونظام إنشاء المناطق الاستثمارية الكبرى استناداً الى نص المادة (٩/سابعاً) من قانون الاستثمار رقم ١٣ لسنة ٢٠٠٦ المعدل.

إذ قامت الهيئة الوطنية للاستثمار بصياغة استراتيجية للمناطق الاستثمارية في العراق بالتعاون مع برنامج الاستثمار في الشرق الاوسط وشمال أفريقيا لمنظمة التعاون الاقتصادي والتنمية وتحديد الشروط والايضاح التي تحقق جدوى الاستثمار في هذه المناطق .

والان بصدد استكمال المتطلبات لتنفيذ عدد من المناطق الاستثمارية الكبرى وهي:

- المنطقة الاستثمارية في محافظة البصرة / منطقة ميناء الفاو الكبير بمساحة ٢٤٠٠ هكتار تختص هذه المنطقة بالصناعات البتروكيمياوية (مجمع للبتروكيمياويات بالاضافة الى محطة كهرباء ومصفاة تكرير النفط) .
- المنطقة الاستثمارية في محافظة بابل / منطقة حطين بمساحة تصل الى ٦٠٠٠ دونم ومتخصصة بالصناعات الهندسية الثقيلة والمتوسطة وتتوفر في الموقع العديد من الابنية والخدمات.
- المنطقة الاستثمارية في محافظة بغداد / قرب المطار الدولي ومتخصصة في قطاعات اقتصادية متنوعة (سكنية ، ترفيهية، خدمية ، تعليمية ، معارض، ....) والانشطة الاجتماعية.
- المنطقة الاستثمارية في منطقة الفرات الاوسط (بين محافظتي النجف الاشرف ومحافظة كربلاء المقدسة) متخصصة بالصناعات الزراعية كالالبان ومشتقاتها وتعبئة الفواكه والخضر واللحوم والصناعات الغذائية .
- المنطقة الاستثمارية في محافظة نينوى الموقع المقترح على شركة الكندي أو موقع شركة جابر بن حيان ومتخصصة في صناعات هندسية دقيقة و انتاج معدات ومنظومات متكاملة هندسية لمشاريع متوسطة وصغيرة .
- المنطقة الاستثمارية في محافظة ديالى / مخيم العراق الجديد / سياحي (متعدد الاغراض).
- المنطقة الاستثمارية في محافظة الانبار / لصناعة المواد الانشائية ومعامل الزجاج .



### أ- ان اهمية اقامة المناطق الاستثمارية في العراق تأتي من خلال:

- تمثل انطلاقة حقيقية لعمل الشركات الاجنبية في العراق ولتكنولوجيا متقدمة .
- توفر امكانية اكبر لمراقبة التزام الشركات العاملة فيها بكل الضوابط التي فرضتها القوانين العراقية كشروط البيئة وانظمة العمل وغير ذلك من خلال الادارة المسؤولة عن المنطقة الاستثمارية سواء كانت عراقية بحتة ام مع شريك اجنبي.
- خلق تجمعات اقتصادية جديدة تتمتع ببنية تحتية متطورة مستقلة الى حد كبير عن البنى التحتية الموجودة حاليا في المدن وذلك لكونها متهالكة وضعيفة الجدوى فضلا عن ان المشاريع الجديدة في اعتمادها على بعض الخدمات الموجودة حاليا ستؤدي الى اضعاف تلك الخدمات كالطاقة الكهربائية وبالتالي فان المناطق الاستثمارية تمثل بيئة اكثر جذبا لتوافر الخدمات والبنى التحتية فيها.
- تقليل الاجراءات البيروقراطية والروتين فضلا عن تجاوز التأخير الحاصل في بعض الهيئات نتيجة تأخر الموافقات القطاعية وعدم وضوح الصلاحيات بين بعض المؤسسات.
- ان تطبيق هذا النموذج سيقبل بقدر كبير الاعتماد على تخصيصات الموازنة الاستثمارية لإقامة هذه المناطق اذ سيتولى القطاع الخاص سواء كان محليا ام اجنبيا إقامتها.
- ان العراق يتبنى نهج الاقتصاد الحر وبالتالي فان فسخ المجال لمبادرات القطاع الخاص الوطني والاجنبي هو التوجه الذي ينبغي تشجيعه في الوقت الحاضر.

### ب- مزايا انشاء المناطق الاستثمارية :

١. تشجيع قيام الصناعات الكبيرة والمتوسطة داخل مكان محدد وتحقيق نمو سريع لها .
٢. توسيع وزيادة فرص العمل وبالتالي تقليل البطالة وتدريب الموارد البشرية ورفع كفاءتها.
٣. خلق القدرة التنافسية وتنميتها فيما بين منتجات المصانع المقامة في المدينة مع بعضها من جهة وبينها وبين البضائع المستوردة المماثلة من جهة أخرى .
٤. نقل التقنيات الحديثة واستخدامها وتوطينها.
٥. منح المشاريع الداخلة في هذه المناطق امتيازات وفقا لقانون الاستثمار ونظام المناطق الاستثمارية الآمنة الذي تعمل الهيئة على انجازه وفقا للطرق التشريعية .
٦. تنمية رؤوس الاموال المحلية وجذب رؤوس الاموال الاجنبية.
٧. تحقيق الترابط بين القطاعات المختلفة .
٨. تقليل تكاليف انشاء المشاريع وتشغيلها وصيانتها وتطويرها.



### ج- أثر المناطق الاستثمارية في التنمية الاقتصادية والحضرية :

تخلق هذه المناطق أثراً مهماً مهماً في التنمية الاقتصادية والحضرية يتمثل بما يأتي :

١. تخفيف الكثافة السكانية في المدن الكبيرة مما يؤدي الى تخفيف الضغط على طرق المواصلات والسكن والطاقة .
٢. حماية المناطق السكنية من مزار التلوث وبالتالي تلافى التأثير الناتج عن مخلفات الصناعة على البيئة .
٣. إستحداث مناطق جديدة ومتطورة من النواحي الثقافية والاجتماعية وخاصة في الأفضية والنواحي التي تقام فيها المناطق الاستثمارية فضلاً عن قيامها برفع المستوى المعاشي لأبنائها ورفع القاعدة الاقتصادية والإنتاجية والوظيفية .
٤. تقديم الخدمات الخاصة للعاملين في هذه المناطق وبمعدلات مناسبة.



## • المناطق الحرة في العراق •

أولاً: المنطقة الحرة في خور الزبير			
عائدية الارض	المزايا والخصائص	القطعة والمقاطعة	المساحة
أولاً : المنطقة الحرة التوسعية في خور الزبير			
وزارة المالية / الهيئة العامة للمناطق الحرة	تتوفر فيها شبكة خطوط كهرباء ومجاورة لميناء خور الزبير وتبعد عن ميناء ام قصر بمسافة (٢٥) كم وعن منفذ صفوان الحدودي بمسافة ٥٥ كم بطرق معبدة	٨/١٣ م ٤٤ هيلة ٣/١ و ٢/٢ و ١/٣ م ٢٠ شعوان	(٨١٤٥ دونم) مايساوي ٢٠,٣٦٤,٢٠٠ م <sup>٢</sup>
ثانياً: المنطقة الحرة في القائم			
عائديه الارض	المزايا والخصائص	القطعة والمقاطعة	المساحة
-	جميع الارض مخصصة لأغراض المناطق الحرة وهي ملاصقة لمنفذ القائم الحدودي على الحدود مع سوريا وقريبة من مصادر الماء والكهرباء وتقع قريبا من مركز قضاء القائم ، ويربط طريق معبد بين المنطقة الحرة وحقل عكاز الغازي بمسافة بحدود (٢٥) كم	٧٥٣٣/١٣٣ ٢١ م ديوم المانعي	(١٧٣) دونم مايساوي ٤٣٠,٠٠٠ م <sup>٢</sup>
ثالثاً: المنطقة الحرة في القائم / عكاشات			
عائديه الارض	المزايا والخصائص	القطعة والمقاطعة	المساحة
-	تقع على مسار الطريق الرابط مابين منفذ القائم ومنفذي الوليد وطريبيل تبعد عن منفذ القائم الحدودي ٢٠ كم والطريق الرابط بينهما طريق معبد بالاضافة الى موقعها الاستراتيجي القريب لمنجم ومعمل الفوسفات في عكاشات القريب لحقل عكاز الغازي.	٧٥٣٠/١٣٣ ٥/١١ م ٢١ ديوم المانعي	(٢٦٤٤) دونم مايساوي ٦,٦١٢,٥٠٠ م <sup>٢</sup>
رابعاً : المنطقة الحرة التوسعية في نينوى			
عائدية الارض	المزايا والخصائص	القطعة والمقاطعة	المساحة
-	تقع المنطقة الحرة التوسعية في ناحية فلفيل في محافظة نينوى وتقع شمال المحافظة على بعد ٢٠ كم منها على الطريق الرابط بين محافظة نينوى ومحافظة دهوك وتبعد عن منفذ ربيعة ١٢٠ كم وعن منفذ ابراهيم الخليل ١٨٠ كم ، وتتميز بموقع استراتيجي بين العراق والدول المجاورة ، وقد شهدت السنوات الاخيرة زيادة كبيرة في حجم التبادل التجاري بين العراق وتركيا مما يؤهلها لتكون منفذ حيوي للبلاد	(١٧ قولقاي / خراب كرج) و(١٨ قولقاي / طاز ميري) و (٢١ قولقاي / خراب كرج) و (١٩ حميدات/ تل كعوب)	٢ م ٤,٢٠٤,٩٨٠

# ملخص القطاعات

<http://www.Oil.gov.iq>  
<http://www.Moelc.gov.iq>  
<http://www.Moc.gov.iq>  
<http://www.Moh.gov.iq>  
<http://www.Imariskan.gov.iq>  
<http://www.Moch.gov.iq>  
<http://www.Motrans.gov.iq>  
<http://www.Motransport.gov.iq>  
<http://www.Industry.gov.iq>  
<http://www.tourism.gov.iq>  
<http://www.Mohesr.gov.iq>  
<http://www.Mot.gov.iq>  
<http://www.Moys.gov.iq>  
<http://www.Zeraa.gov.iq>

١. قطاع النفط والغاز
٢. قطاع الكهرباء
٣. قطاع الاتصالات
٤. قطاع الصحة
٥. قطاع الإسكان
٦. قطاع النقل
٧. قطاع الصناعة والمعادن
٨. قطاع السياحة
٩. قطاع التربية والتعليم
١٠. قطاع الخدمات
١١. قطاع الشباب والرياضة
١٢. قطاع الزراعة



## ١. قطاع النفط والغاز



يملك العراق احتياطات كبيرة من النفط والغاز وهما من المصادر الواعدة من موارد الهيدروكربونات في العالم التي لا تزال غير مطورة بشكل كبير بعد عقود من قلة الاستثمارات بسبب الحروب والعقوبات الاقتصادية. إن أهمية النفط لا تقتصر على دوره في تنمية العراق بل يتعدى ذلك إلى الدور الذي يمكن أن يلعبه على مستوى سوق

النفط العالمية بحكم الاحتياطات النفطية التي يتمتع بها ويمكن تعزيزها مستقبلاً لكونه أكثر بلدًا يستجيب لتطور الطلب على الطاقة إذ يتوقع خلال العقد القادم أن يكون العراق المصدر الثاني للنفط الخام عالمياً، ويبحث العراق عن استثمارات وخبرة دولية للمساعدة في تطوير قطاعات النفط والغاز والتي أدت إلى إطلاق مفاوضات جولات التراخيص النفطية مما جعل العراق يبدأ مسيرة جديدة في تأريخ الاستثمار في هذا الجانب. وقد أعلنت وزارة النفط خطط طموحة رفع إنتاج النفط وصادراته على مدى العقد الحالي بالاعتماد على الاستثمار الأجنبي كوسيلة رئيسة لتحقيق هذا الإنتاج المتزايد، كما أن الطريق الرئيس للمستثمرين الذين يسعون لدخول سوق النفط والغاز العراقي ينمو عبر جولات التراخيص النفطية التي تعلنها الوزارة. ومن جانب آخر، فإنه ومن المرجح أن تستمر صناعة النفط والغاز في جذب مستويات كبيرة من النشاط التجاري الأجنبي في المستقبل القريب إذ لا يزال العراق يمتلك حقول واسعة غير مستخرجة من النفط والغاز، والتي تتطلب استثمارات كبيرة لتنميتها.

### النفط :

هناك ١٤٦,٩ مليار برميل من الاحتياطات المثبتة في العراق مكتشفة في ٧١ حقل منها ٢٧ حقل فقط طورت بشكل حقيقي وان ما يقارب من ٧٥% من الاحتياطات الثابتة متركزة في عدة حقول كبيرة في الجنوب الشرقي من البلاد قرب الحدود العراقية مع الكويت وإيران مع ٢٠% إضافية واقعة في الجزء الشمالي قرب كركوك .

### الغاز:

العراق غني بالغاز الطبيعي بنسبة ( ١٣٢,٩ ) تريليون قدم مكعب من الاحتياطات المثبتة .



## خطوط أنابيب توزيع وتصدير النفط والغاز



توجد بنى تحتية واسعة من خطوط الأنابيب بطول أكثر من (٤٣٥٠ ميل) وهناك ثلاثة خطوط أنابيب رئيسة تربط العراق بالمملكة العربية السعودية وتركيا وسوريا والرابع يمتد داخليا يسمى بالخط الاستراتيجي الذي يمتد من البصرة جنوباً الى كركوك شمالاً حيث يصدر ثلاثة أرباع الإنتاج اليومي تقريباً من ميناء نفط البصرة في الجنوب والمتبقي عبر خط الأنابيب الشمالي الممتد من كركوك الى ميناء جيهان التركي.

### الإنتاج والتوزيع والتصدير



في الوقت الذي يطور العراق بنيته التحتية ويتجه نحو توسيع نطاق العمليات الإنتاجية في المجال النفطي والسعي الى الاستثمار في مجال الإنتاج والتوزيع والتصدير في قطاع النفط للارتقاء بواقع الأداء للقطاع المذكور كما إنَّ هذا التوجه سيدفع من

ناحية أخرى إلى توجيه الاستثمارات نحو مجالات أخرى مطلوبة على طول أنابيب التصدير وخصوصاً في ميناء البصرة وأنابيب التصدير من كركوك إلى ميناء جيهان التركي ، إن الاحتياجات في الجنوب واسعة وتشمل خطوط أنابيب جديدة لربط المنتجات من آبار النفط إلى المصافي وإنشاء مرافق خزن وتوسيع الميناء. وهناك الكثير من الدراسات لتطوير البنى التحتية للسماح للعراق بأن يصبح مرة أخرى مُصدراً للغاز الطبيعي الأمر الذي يتطلب إنشاء بنى تحتية أوسع للغاز من أجل أن يتمكن العراق من ضخ الغاز إلى خط أنابيب يصل إلى تركيا ليغذي الأسواق الأوروبية.



## الفرص الاستثمارية في قطاع النفط والغاز

أعلنت وزارة النفط خطاً طموحاً لرفع إنتاج وصادرات النفط على مدى السنوات القادمة بالاعتماد على المشاركة والاستثمارات المباشرة كوسيلة رئيسة لتحقيق هذا الهدف من خلال جولات التراخيص النفطية التي تعلنها الوزارة.

### ١. المشاريع الاستثمارية في قطاع المصافي والنفط والغاز\*

ت	المصافي	الموقع	الطاقة التصميمية (الف برميل / يوم)	اسلوب الاستثمار
١.	مصفاى الكوت الاستثماري	الكوت	١٠٠ الف برميل / يوم	
٢.	مشروع انتاج الكيل بنزين الخطي (LAB)	-	-	مشاركة مع شركة مصافي الجنوب

\* المصدر / وزارة النفط / دائرة الدراسات والتخطيط والمتابعة حسب كتابهم المرقم ٥١٦٦٧ في ٢٠٢٣/١١/١٢



## ٢- قطاع الكهرباء



تعد الطاقة الكهربائية احدى دعائم تحقيق برامج التنمية الاقتصادية والاجتماعية في جميع البلدان، وان تطور القطاعات الاقتصادية يعتمد بصورة اساسية على تطوير خدمة الكهرباء.

وتدخل المنظومة الكهربائية في صلب عملية التنمية فهي من اهم القطاعات التي تركز عليها جميع

القطاعات الصناعية والطبية والعلمية والتعليمية وغيرها.

ويشهد العراق أزمة في خدمة الكهرباء وذلك بسبب الخلل الحاصل بين العرض والطلب إذ ان ما يتم تقديمه من طاقة كهربائية لا يتلاءم مع الطلب المتزايد على هذه الخدمة والذي يتأثر بعوامل عدة.

ولعل أبرز مشاكل إنتاج الطاقة الكهربائية هي اعتماد مصدر واحد لتوليد الكهرباء وهو الوقود في حين بدأت الدول الأخرى تلجأ الى حلول بديلة ومستدامة لمضاعفة إنتاج الطاقة الكهربائية وسد النقص الحاصل في هذه الخدمة وخاصة في مجال الطاقة النفطية.

وبدأ العراق بالعمل على تفعيل انتاج الطاقة الكهربائية من الطاقات المتجددة والنظيفة وينتج عن سوء خدمات محطات توليد الطاقة الكهربائية العديد من المشاكل منها المشاكل البيئية المتمثلة بالتلوث ومشاكل الانتاج المتمثلة ببعد مصادر الوقود وهو ماله أثر كبير في كميات الانتاج فضلاً عن مشاكل التوزيع والتي تتمثل في شبكة توزيع الكهرباء التي ادت الى هدر قدر كبير من الطاقة قبل وصولها الى المستفيدين.



## الفرص الاستثمارية المتاحة في قطاع الكهرباء\*

### مشاريع استثمار الطاقة الشمسية

ت	نوع الفرصة الاستثمارية	الموقع (القطعة/المقاطعة)	السعة	العائدية	الوصف
١.	محطة اليوسفية الحرارية	جنوب غرب محافظة بغداد	(٢١*٢) م.و (٤*٣٥٠) م.و	وزارة الكهرباء	١-محطة بخارية ٢-إمكانية تصريف الاحمال ٣-تم تأمين وقود النفط الخام لعمل المحطة ٤-قريبة من نهر الفرات ٥-الموقف البيئي ملائم كونه بعيد عن مناطق السكنية
٢.	محطة الفاو الحرارية	محافظة البصرة	(٢٠٠٠) م.و	وزارة المالية	١-محطة بخارية ٢-إمكانية تصريف الاحمال ٣-تم تأمين وقود النفط الخام لعمل المحطة ٤-قريبة من نهر الفرات ٥-الموقف البيئي ملائم كونه بعيد عن مناطق السكنية
٣.	محطة طاقة الرياح	محافظة واسط	(٥٠٠) م.و	وزارة المالية	١-محطة طاقة الرياح إمكانية تصريف الاحمال
٤.	محطة الطاقة الشمسية (العتبة الحسينية)	كربلاء المقدسة	(٢٠٠) م.و	-	-
٥.	محطة الكسك الحرارية	نينوى	(٧٥٠) م.و	-	-

### مشاريع الطاقة المتجددة

ت	المحافظة	اسم الموقع	السعة MW	المساحة (دونم)	العائدية
١.	البصرة	السييه	١٠٠	٨٠٠	وزارة المالية
٢.	البصرة	اوطاوي	١٠٠	٨٨٠٠	وزارة المالية
٣.	ذي قار	اور	٣٠٠	٢٦١٥	وزارة المالية
٤.	ذي قار	سيد دخيل	٣٠	٢٥٠	وزارة المالية
٥.	المتنى	ساوة (١)	٣٠	٢٥٠	وزارة المالية
٦.	المتنى	ساوة (٢)	٥٠	٤٠٠	وزارة المالية
٧.	المتنى	الخضر	٥٠	٤٠٠	وزارة المالية
٨.	المتنى	الساوة	٧٥٠	٨٠٠	وزارة المالية
٩.	ميسان	العمارة	١٠٠	٨٠٠	وزارة المالية

\* بموجب كتاب وزارة الكهرباء / دائرة التخطيط والدراسات المرقم ٤٦٥٨٣ في ٢٠/٥/٢٠٢٤





### ٣- قطاع الاتصالات



شهد قطاع الاتصالات (الاسلكية واللاسلكية) في السنوات الأخيرة نمواً جوهرياً في الاستثمار الأجنبي المباشر، خصوصاً في تقنيات الهاتف النقال والإنترنت، ويعزى هذا بدرجة كبيرة إلى وجود جهاز تنظيمي مستقل وانفتاح متجدد على الشركات الأجنبية. وإنّ أحد التطورات المهمة في قطاع

الاتصالات في العراق كان تطوير شبكات الاتصال السلكي واللاسلكي المحلي إذ إن شبكات الاتصال اللاسلكي تملك إمكانية كبيرة لتغيير سوق الخطوط الأرضية في العراق فهذه الشبكات تقدم كلاً من خدمات الهاتف الأرضي القديمة إلى جانب خدمة الإنترنت ذات نطاق التردد العريض إلى زبائن قطاع الاتصالات من دون الاضطرار إلى تمديد الكابلات عبر مناطق المدينة المأهولة.

تعاقبت الحكومة العراقية في عام ٢٠٠٦ مع شركات مختلفة من القطاع الخاص لتقديم شبكات الاتصال السلكي التي تقدم خدمتي الصوت وإرسال البيانات معاً، كما منحت هيئة الاتصالات والإعلام في العام نفسه ثلاثة تراخيص وطنية وثلاثة تراخيص إقليمية من أجل تقديم خدمات الاتصال اللاسلكي المحلي، التراخيص الثلاثة على الصعيد الوطني يمكن أن تدوم عشر سنوات مع إمكانية تمديد لفترة تصل إلى خمس سنوات في حين إن التراخيص على الصعيد الإقليمي يمكن أن تدوم ثمان سنوات.


بالإضافة إلى ذلك، ظل السوق مفتوحاً للشركات الأجنبية لزيادة المنافسة المحلية وتنافسية الأسعار، إذ إنّ هناك أكثر من ثلاث شركات رئيسة عاملة في مجال الهاتف النقال في البلاد حالياً.



بعد قطاع الاتصالات واحداً من القطاعات الناجحة فيما يخص العراق في فترة ما بعد عام ٢٠٠٣. ومع وجود وضع أمني أكثر استقراراً وقوانين أفضل وسوق متحرر بالكامل تكون الأوضاع مناسبة أكثر لاجتذاب المزيد من الاستثمارات لكل من المستثمرين المحليين والأجانب.



## الفرص الاستثمارية في قطاع الاتصالات



١. الاستثمار في البنى التحتية لوزارة

الاتصالات وانشاء شراكة استراتيجية مع الشركة العالمية التي ستفوز بالرخصة الرابعة بتقنية الجيل الرابع (G4)، من خلال تمكينها من كامل البنى التحتية للشركة العامة للاتصالات والمعلوماتية سواء شبكة الالياف الضوئية او الابراج او

المواقع للاستفادة منها في نشر خدمة الجيل الرابع مع اعطائه الحق لتطوير تلك الشبكات وتوسيعها بما يتلائم مع متطلبات الخدمات المقدمة وبما يضمن تقديم مستوى خدمة (SLA) وفقاً للمقاييس العالمية ، الامر الذي سيسهم في سرعة تنفيذ المشروع وتقليل تكاليف انشائه.

٢. الاستثمار في الكابل الضوئي الممتد من الشمال إلى الجنوب لتقديم خدمات الاتصالات والانترنت.

٣. استثمار الاراضي العائدة للشركة العامة للاتصالات

٤. تسويق خدمات الاتصالات والانترنت عبر المنافذ البرية (الدولية والمحلية والبحرية) .

٥. تأمين المنظومات الامنية في مجال الاتصالات والحماية الالكترونية وتحسينها وتطويرها.

٦. مشروع القمر الصناعي العراقي: لتقديم خدمات الاتصالات والمعلوماتية والنقل التلفزيوني لتغطية كل مناطق العراق وخاصة المناطق النائية (الصحراء ، الاهوار، الجبال ) اضافة الى الدول ضمن نطاق تغطية القمر الصناعي ليكون اسناداً للمنظومات الارضية فضلا عن الجانب الامني للمشروع.

• حسب كتاب وزارة الاتصالات/ مكتب الوزير المرقم ٩٥٠/٩ في ٢٠٢٣/٢/١



٧. مراكز البيانات ومراكز لتطوير البرمجيات: تخصيص مراكز محلية آمنة داخل العراق لاستضافة وخزن البيانات كافة واستضافة المواقع الالكترونية والبريد الالكتروني وكافة التطبيقات الخاصة المتعلقة بترويج المعاملات الالكترونية وتوفير مساحة تخزينية كبيرة للتخزين والاحتفاظ بالوثائق الالكترونية ، وكذلك تقديم خدمات البرامج والانظمة الفنية والتحاسبية والتطبيقات الالكترونية وجميع ملحقاتها الخاصة بتكنولوجيا المعلومات والتدريب على مناهجها العلمية وفق احدث التقنيات المتطورة والأمنة.

٨. مشروع المحطة الفضائية : تأهيل وتطوير المحطات الفضائية في الشركة العامة للاتصالات من خلال الاستثمار وادخال التطبيقات الحديثة للاتصالات الفضائية ، وزيادة قدرة (HTS) لخدمات النطاق العريض وتطبيقات الاقمار الصناعية لتأمين متطلبات المؤسسات الامنية والدفاع والداخلية واستثمار الموقع الجغرافي للعراق لإقامة مركز السيطرة على الاتصالات الفضائية Teleport لتأمين الحزم الفضائية فضلاً عن توفير الإيرادات .

٩. خدمات التوقيع الالكتروني : يحقق المشروع نظام توثيق المعاملات الالكترونية بألية آمنة وموثقة لتبادل البيانات وتمكين التحول الرقمي لخدمات الحكومة الالكترونية ويمكن الاستفادة من المشروع في تقديم الخدمات في القطاع المصرفي والصحي وحتى قطاعات النفط والغاز عن طريق تقليل مخاطر القرصنة والتهديدات على انظمة التحكم الالكتروني .



## ٤- قطاع الصحة والبيئة•

تعرف الخدمة الصحية على انها مجموعة البرامج والانشطة الصحية التي تهدف الى وقاية المجتمع من المشكلات في حال حدوثها وان تطور النظام الصحي في بلد ما هو إلا دليل على تطور البلد نفسه، اذ تعتبر الصحة من مؤشرات التطور الحضاري.

وينبغي ان تؤمن الخدمة الصحية لكل السكان لذلك تكون الخدمات الصحية على مستويات مختلفة وبأشكال مختلفة من الرعاية الصحية الاولية ورعاية الطفل والمراكز الصحية والمستشفيات وغيرها وبحسب مرتبة المدينة في التسلسل الهرمي للمستقرات البشرية.

- حدد المعيار التخطيطي المحلي ضرورة وجود مستشفى واحد لكل (٥٠) الف نسمة من السكان، بينما بلغ عدد المستشفيات خلال عام ٢٠١٨ حوالي (٢٨٦) مستشفى حكومية واهلية، وهو مؤشر لضعف كفاءة الخدمات الصحية في العراق، ولجميع المحافظات، وبموجب هذا المعيار يبلغ مقدار النقص (العجز) في اعداد المستشفيات حوالي (٣٧٠) مستشفى عام وخاص. وتركزت الاحتياجات منها في محافظات (بغداد، نينوى) وبالمجموعة الثانية ضمت محافظات (البصرة، ذي قار، كركوك، ديالى، الانبار، صلاح الدين، واسط، بابل) والثالثة محافظات (القادسية، ميسان، النجف، كربلاء، المثنى) الشكل (١١).

- حدد المعيار التخطيطي المحلي ضرورة وجود مركز صحي واحد لكل (١٠ الاف) نسمة من السكان، وان المتوفر منها حوالي (١,٨٦٨) مركزا صحيا خلال عام ٢٠١٨، وبموجب هذا المعيار فإن العراق بحاجة الى حوالي (١,٤١٣) مركزا صحيا (رئيسيا وفرعيا). وتركزت الاحتياجات منها في محافظة بغداد أولا، وثانيا مجموعة المحافظات (نينوى، البصرة) والمجموعة الثالثة تضمنت (بابل، النجف، واسط، كربلاء المقدسة، ديالى، القادسية، ذي قار، صلاح الدين، ميسان، كركوك، المثنى، الانبار).

### ويقترح لمعالجة الواقع الصحي في البلد ما يأتي:

- ١- انشاء المستشفيات والمراكز الصحية الجديدة بشكل يوازي الزيادة في الاعداد السكانية وبحسب العجز المقدر في هذه الخدمة والاعلان عن الفرص الاستثمارية في هذا المجال لإنشاء مستشفيات عامة وخاصة ومدن طبية حديثة.
- ٢- العمل على تحسين نوعية الخدمة الصحية المقدمة للمواطن.
- ٣- العمل على الصيانة الدورية لخدمات البنى التحتية للمؤسسات الصحية.
- ٤- تفعيل دور التوعية الصحية وخصوصاً في المناطق الريفية والحضرية على حد سواء.
- ٥- استيراد الاجهزة المتطورة والحديثة والتي تسهل تشخيص الامراض.
- ٦- العمل على انشاء مستشفيات تخصصية في المناطق السكانية ذات الكثافة العالية.
- ٧- تفعيل أثر التعاون بين القطاعين العام والخاص.

• المصدر/ كتاب وزارة التخطيط/ دائرة التنمية الاقليمية والمحلية بالرقم ١٧٨٦٧ في ٢٠٢١/٨/٣



## الفرص الاستثمارية في قطاع الصحة

ت	اسم المشروع	نوع الفرص الاستثمارية	المحافظة
١.	مركز متخصص لمعالجة الأمراض السرطانية	إنشاء جديد	بغداد في جانبي الكرخ والرصافة
٢.	مستشفى الطفل العربي في الكرخ ( ٥٠ سرير )	إنشاء جديد	بغداد / الكرخ
٣.	معمل الأدوية والمستلزمات الطبية عدد ( ٣ - ٤ )	إنشاء جديد	بغداد في جانبي الكرخ والرصافة
٤.	مستشفى الخصوبة والعقم عدد ( ٢ )	إنشاء جديد	بغداد في جانبي الكرخ والرصافة
٥.	مستشفى تخصصي للعيون عدد ( ٢ )	إنشاء جديد	بغداد في جانبي الكرخ والرصافة
٦.	مستشفى تخصصي لجراحة القلب عدد ( ١ )	إنشاء جديد	بغداد في جانبي الكرخ والرصافة
٧.	معامل أوكسجين طبي عدد ( ٢ - ٣ )	إنشاء جديد	بغداد في جانبي الكرخ والرصافة
٨.	مدينة طبية متكاملة عدد ( ٢ )	إنشاء جديد	بغداد / الكرخ
٩.	٤ مستشفيات عامة بسعة ( ٥٠ سرير )	إنشاء جديد	بغداد في جانبي الكرخ والرصافة
١٠.	٤ مراكز طبية متخصصة بسعة ( ٢٠ سرير ) فما فوق	إنشاء جديد	بغداد في جانبي الكرخ والرصافة
١١.	التوأمة مع الشركات العالمية في مجال إدارة وتشغيل المستشفيات والمراكز الصحية المتخصصة واستقدام الفرق الطبية للعمل في المؤسسات الصحية والمراكز التخصصية	إبرام تعاقدات مع شركات متخصصة لغرض فتح مستشفيات داخل العراق ونقل تجربتهم في هذا المجال	بغداد في جانبي الكرخ والرصافة
١٢.	عرض بعض المستشفيات والمؤسسات الصحية الحكومية التي لم تكتمل الى فرص استثمارية	إبرام تعاقدات مع شركات متخصصة لغرض فتح مستشفيات داخل العراق واستكمالها	بغداد في جانبي الكرخ والرصافة
١٣.	مركز صحي*	انشاء جديد	بغداد قطعة ١٤/٧١٩ م / ١٦ سبع ايكار بمساحة ١٣ اولك و ٣٥ م <sup>٢</sup>
١٤.	خدمات صحية	٤٢/١ م ١٣ خرنابات ١ دونم و ١٠ اولك	بغداد
١٥.	مستشفى اهلي + مول+ مركز ترفيهي	١٦م ١٢٣/٢٣ هكترياً والشعار ٢٩,٣ دونم	بغداد
١٦.	مركز صحي	٧٠٧٣/١ م ١٢ الفخرية ١ دونم و ١٥ اولك	بغداد
١٧.	مستشفى اهلي	١٤٧٨/١ م ١٢ الفخرية ٦ دونم و ١٥ اولك	بغداد
١٨.	مستشفى اهلي	٢٢٠٩/٥ م ١٦ هكترياً والشعار ٥ دونم	بغداد



١٩.	خدمات صحية	١٦٦/٤ م ١٦ هكترياً والشعار ٣ دونم و ٥ اولك	بغداد**
٢٠.	مستشفى عام القطعة ٢٥/٢٧٣٨ م ٥ ام عباسيات (١٠ دونم) ناحية الشافعية بمساحة ١٠ دونم	انشاء جديد	الديوانية***
٢١.	مستشفى عام القطعة ١٨/٤١٠٥ م ١٨ صدر اليوسفية (٤ دونم) ناحية عفك بمساحة ٤ دونم	انشاء جديد	الديوانية
	مستشفى عام على القطعة ٢١/١٤ مقاطعة ٩ الجبسة بمساحة ٦ دونم و ١٧ اولك	انشاء جديد	الديوانية
٢٢.	مستشفى تخصصي للأمراض والجراحة الكبرى (امراض القلب والشرابين والجملة العصبية وامراض السرطان)	انشاء جديد (بكلفة تخمينية ٥ مليون دولار) بمساحة ٤٠٠٠ م بداخل المنطقة التجارية في الرمادي	الانبار
٢٣.	مشروع انتاج انواع المستلزمات الطبية (السماعات الطبية، الأسرة الطبية، الشاش والقطن الطبي والباندج، الكراسي المتحركة الخاصة بذوي الاحتياجات الخاصة والمعاقين، اجهزة قياس الضغط، كل انواع الانابيب المستخدمة في اخذ النماذج المختبرية، اجهزة قياس الضغط، كافة انواع ابر الحقن، حاوية نفايات طبية، معدات نقل الدم، مقياس درجة الحرارة، الخ)	انشاء جديد	الانبار
٢٤.	القطعة ١١٢/٢١٤ م ٥٣ خاصة تيماري****	مستشفى ١٠٠ سرير	كركوك
٢٥.	مستشفى استثماري اهلي*****	القطعة ٢٣/٦٣٠٠ م ١١ ويسية بمساحة (٣ دونم و ٢٣ اولك و ٦٤,٩٤ م <sup>٢</sup> )	بابل
٢٦.	مستشفى عام*****	انشاء جديد على القطعة المرقمة ١٠/١٢٨٤ مقاطعة ٤٣ الحيلة بلبل تبه	نينوى

\* حسب كتاب وزارة الدفاع / أمانة السر العام المرقم ٩٣٥٠ في ٢٠٢٣/٢/١٥

\*\* حسب كتاب محافظة بغداد المرقم ق ٨٥٢٧/١ بتاريخ ٢٠٢٣/٨/٢٢

\*\*\* حسب كتاب دائرة صحة الديوانية/ قسم المشاريع وخدمات الهندسة والصيانة / شعبة المشاريع المرقم ٢٠٧٧١٢ في ٢٠٢٢/١٢/١٤

\*\*\*\* حسب كتاب محافظة كركوك / هيئة استثمار محافظة كركوك المرقم ٢٠٠ في ٢٠٢٣/١/٢٤

\*\*\*\*\* حسب كتاب محافظة بابل / هيئة استثمار بابل المرقم ١٢١٣ في ٢٠٢٣/٥/١٧

\*\*\*\*\* حسب كتاب الأمانة العامة لمجلس الوزراء المرقم ٣٥٢٤٤ في ٢٠٢٣/٨/٢ وكتاب محافظة نينوى/ مديرية التخطيط العمراني

المرقم ٤٤١٧ في ٢٠٢٣/٧/١٦



## الفرص الاستثمارية المعروضة للاستثمار في محافظة البصرة\*

ت	اسم المشروع	القطعة والمقاطعة	المساحة	العائدية
٠١	مركز طبي تخصصي للعيون (سبع طوابق)	٤/١٩٠ الرباط الصغير / مركز البصرة	٣٦٤ متر مربع و ٣٦ سم ٢	مديرية بلدية البصرة
٠٢	مركز طبي	٨٧٤/٨٣٨ القبلة	٣ دونم و ٢٧٠ متر مربع و ١٦ سم ٢	مديرية بلدية البصرة
٠٣	مركز طبي	قطعة رقم (٥) وجزء من قطعة رقم (٨) مقاطعة ٤٥	٣٠٢٠٤ متر مربع	الشركة العامة لموانئ العراق
٠٤	مستشفى اهلي	٨٦/١٢٦ كوت الحجاج	١ دونم و ١٠ اولك و ٦٠ متر مربع	مديرية بلدية البصرة
٠٥	مركز الخالدون الصحي	٩٣/٣٩ الكرزارة بمساحة ١٨٠٠ متر مربع مشيد عليها بناية مديرية شهداء البصرة	٤٦٠ متر مربع مساهم مركز الخالدون الصحي حيث يستغل من مساحة الطابق الارضي لمديرية شهداء البصرة	-
٠٦	مستشفى أهلي	٦٤٥/٣ الشمال	١٥٩٩ م ٢	مديرية بلدية الزبير
٠٧	مركز صحي	٤٧٩/٤٢١ مقاطعة ١ سفوان	١ دونم	مديرية بلدية سفوان
٠٨	مستشفى	١٥ / ٨٧٢ مقاطعة ٦١ طرة بني منصور	٣ دونم و ٤٦٠ متر مربع	مديرية بلدية الامام الصادق
٠٩	مركز القلب التخصصي وامراض الصدر و الشرايين	٥٤٥٧ / ٨١٨ القبلة	-	-
٠١٠	مركز الطب الذري	مقابل مستشفى البصرة العام	-	-
٠١١	مستشفى	١٣٦ الرباط الصغير	٩٩٩٨ متر مربع	وزارة المالية
٠١٢	مستشفى	١٣٧/٣١٩٨ الرباط الكبير	٢٢ اولك و ٤٩,٥٤ متر مربع.	مديرية بلدية البصرة
٠١٣	مختبرات لفحص المواد الكيماوية والبيولوجية	٢٠٧١/١٢٥١٠ الرباط الكبير	٣ دونم و ١٦ اولك و ٨٠ متر مربع	وزارة المالية
٠١٤	مجمع طبي	٣٦٠/٢٣ المشراق	٣ اولك و ٦,٧٥ متر مربع	مديرية بلدية البصرة

• حسب كتاب محافظة البصرة / هيئة استثمار محافظة البصرة المرقم ٤٣٦١ في ٢٠٢٢/١١/٢٢



## ٥- قطاع الإسكان والبنى التحتية



السكن من الاحتياجات الضرورية التي يجب تأمينها للمواطن، وإنَّ العجز السكني من المشاكل التي تعاني منها الدول بشكل عام فضلاً عن الدول النامية وخاصة العراق في المحافظات كلها، وقد ادى هذا العجز الى تفاقم ظاهرة السكن العشوائي في جميع محافظات العراق خاصة محافظة بغداد.



لقد بادرت وزارة التخطيط وضمن خطط التنمية الوطنية بوضع اهداف رئيسة لمعالجة ازمة العجز السكني كما بادرت وزارة الاعمار والاسكان وضمن سياسات الاسكان الوطنية بوضع خطة لمعالجة هذه المشكلة وعلى مستويات عدة للتخفيف من مشاكل هذه الازمة لتوفير سكن لائق للمواطنين. وقد عملت الهيئة الوطنية للاستثمار وهيئات الاستثمار في المحافظات على تخفيف هذا العجز بالإعلان عن فرص استثمارية في هذا القطاع الحيوي.

- ان الاولويات التخطيطية لمعالجة مشكلة العجز السكني تتطلب ان تكون الاولوية الاولى لمحافظات (بغداد، نينوى، البصرة، كركوك، بابل)، في مشاريع الاسكان وتعليمات فرز الاراضي السكنية، ومن ثم محافظات (ذي قار، الانبار، صلاح الدين، ديالى، النجف) اولوية ثانية، وبعدها محافظات (واسط، كربلاء، القادسية، ميسان، المثنى) اولوية ثالثة.

### مقترحات لمعالجة ازمة السكن وتطوير القطاع السكني وتتمثل بما يأتي:

- ١- العمل على اكمال المشاريع السكنية قيد التنفيذ والمتوقفة لتأمين سكن لائق وفق الخطط التنموية لتخفيض درجة الاكتظاظ السكاني ومعدلات الاشغال، ومنها مدينة بسماية في بغداد ومجمع الجوهرة السكني في جنوب بغداد وكذلك مدينة الحبانية الجديدة في محافظة الانبار ومدينة السندباد في محافظة البصرة ومدينة الزبيدية في محافظة واسط ومدينة الثرثار التي تضمنها الإطار الاستراتيجي للتنمية الحضرية في محافظات العراق.
- ٢- العمل على تقليص التفاوت المكاني في العجز السكني بين المحافظات.

• حسب كتاب وزارة التخطيط/ دائرة التنمية الاقليمية والمحلية بالرقم ١٧٨٦٧ في ٢٠٢١/٨/٣





٣- تشجيع المستثمرين للمشاركة في تنفيذ مشاريع المدن الجديدة في العراق ووفق استراتيجية تنمية المحافظات ولخلق فرص العمل للتخفيف من ظاهرة البطالة في المحافظات.

٤- التعاون بين الوزارات والهيئات المسؤولة لإدارة الاراضي مثل امانة بغداد وكذلك المحافظات ودوائر التخطيط العمراني لتسهيل فرز الاراضي وتوزيعها على المواطنين المستحقين والاعلان عن فرص استثمارية جاذبة في هذا القطاع الحيوي.

وتعلن الهيئة الوطنية للاستثمار العديد من المشاريع السكنية الاستراتيجية منها في الوقت الحاضر:

- مشروع مدينة ضفاف كربلاء في محافظة كربلاء المقدسة: ويتضمن إنشاء مدينة متكاملة الخدمات تضم نحو أربعين ألف وحدة سكنية بالإضافة إلى بعض المراكز التجارية والترفيهية.



## الفرص الاستثمارية المتاحة في قطاع الإسكان

المدن الجديدة المعلنة من قبل وزارة الاعمار والإسكان والبلديات والأشغال العامة•

ت	اسم المشروع	المحافظة	المساحة الكلية (دونم)	المساحة المتاحة (دونم)	عدد الوحدات السكنية
١.	مدينة النخيل الجديدة	محافظة البصرة	٥٤٠٠٠	١٧٠٠٠	١١٧٠٠٠
٢.	مدينة المنتبي الجديدة	محافظة واسط	٢٢٩٦٨	٥٠٠٠	٧٥٦٠٣
٣.	مدينة السلام الجديدة	النجف الأشرف	٤٠٥٢٧	٤٠٠٠	١٤٤٤٠٩
٤.	مدينة اور الجديدة	الناصرية	٧٥٣٩	٧٥٣٩	٨٣٣٥
٥.	مدينة الوركاء الجديدة	المتن	٣٥٦	٣٥٦	١٥٠٠
٦.	مدينة الفراتين الجديدة	الديوانية	٢١١٦٦	٤٠٠٠	٥٩٦٤٣
٧.	مدينة المجر الجديدة	ميسان	٢٨٠٨	٢٥٠٠	٨٣٣٥

• حسب كتاب وزارة الاعمار والإسكان والبلديات والأشغال العامة ذي العدد ٦٦٤ في ٢٠٢٣/١٢/١١



## المشاريع السكنية المعلنة من قبل هيئات الاستثمار في المحافظات

ت	إسم المشروع السكني الاستثماري	موقع المشروع	مساحة الارض المخصصة للمشروع	المحافظة	عائدية الارض
١.	مجمع سكني عمودي واقفي لموظفي وزارة العدل	١٠٤٧٦/٢٤ م ٢١م السلام	٤ دونم	بغداد	وزارة العدل*
٢.	قطعة ارض	١٠٣/٢٣ م ١٦ هكتريا والشعار	٢٨ دونم و ٥ اولك	بغداد*	مالية
٣.	سكن عمودي	جزء من القطعة ١٣م ٥٣١٠/١ خرنابات	٤٤ دونم	بغداد	بلدية ابي غريب
٤.	سكن افقي	جزء من القطعة ١٣/١٩٩ م ٩م بيالة	٥٠ دونم	بغداد	مالية
٥.	سكن عمودي	١٦م ٢٢١٠/٥ هكتريا والشعار	١٨ دونم	بغداد	مالية
٦.	سكن عمودي	١٦م ١١/٥ هكتريا والشعار	١٨ دونم	بغداد	مالية
٧.	مجمع سكني	٤م ٢١٨٧/١٤	٧٠ دونم	النجف الاشرف**	بلدية النجف
٨.	مجمع سكني	جزء من القطعة المرقمة ٣/١٣٨٠٥١ م ٤م جزيرة النجف	١٠٤ دونم	النجف الاشرف	بلدية النجف
٩.	مجمع سكني	٣/١٣٨٠٣٠	١١ دونم و ٢٠ اولك و ٢٠م	النجف الاشرف	بلدية النجف
١٠.	مجمع سكني	٤م ٢١٨٧/١٤	٧٠ دونم	النجف الاشرف	-
١١.	مجمع سكني منطور	١/١ و ٢٢/٢ و ٢٥/١ م ٣٩ نينوى الجنوبية	-	نينوى	-
١٢.	مجمع سكني	٣١م ١٠/٢٠٧٨ قزة فخر و ٤٣م ١/١١٧٤ و ٣٩٧٥ م الشرقية	-	نينوى**	-

\* حسب كتاب وزارة العدل / دائرة التخطيط العدلي المرقم ١٠/٤/٢١/٥٥ هـ في ١٧/١/٢٠٢٤  
 \*\* حسب كتاب الأمانة العامة لمجلس الوزراء ذي العدد ٣٥٢٤٤ في ٢٠٢٣/٨/٢ وكتاب محافظة نينوى المرقم ٤٤١٧ في ٢٠٢٣/٧/١٦



١٣.	مجمع سكني	٣/٣٦ ٤/٣٦ ١٤ الدراويش	١٥٨ دونم	نينوى	-
١٤.	مجمع سكني أفقي	٥٥/٨٣ ٦٢ شريعة السراي	١٦٦ دونم	نينوى	-
١٥.	مجمع سكني	٢٠٠/١٥٢ ١٣٩ برطلة الشرقية	-	نينوى	-
١٦.	مجمع سكني	٢٩ م ١٥٨/٥٢٥ جيلوخان	-	نينوى	-
١٧.	أبراج سكنية	الجانب الأيمن/الجوسق	-	نينوى	-
١٨.	مجمع سكني	١٧ م ١٦١٨/١ تاجيه	-	بابل <sup>٧</sup>	-
١٩.	سكن	١٣ م ٤٦٧/٦٦	٦٩ دونم	بابل <sup>٧٧</sup>	بلدية الكفل
٢٠.	سكن	جزء من القطعة ١/٨ م ٨ الاسكندرية	٥٠ دونم	بابل	بلدية الاسكندرية
٢١.	سكن افقي	١٦٣٥/١٢٨ م ٣٧ الشرفة والهاشمية	٧٥ دونم و ١٧ اولك و ٢٠٠ م <sup>٢</sup>	بابل	بلدية الهاشمية
٢٢.	سكن افقي	٤٦٠/١ م ٤ هور حجاب	-	بابل	بلدية الحمزة الغربي
٢٣.	سكن عمودي	جزء من القطعة لمرقمة ٤٦٧/٦٦ م ١٣	٦٩ دونم	بابل	بلدية الكفل
٢٤.	سكني	جزء من ٢٢٧١/١٩ م ٩ هور الخان	٣٠ دونم	بابل	بلدية الاسكندرية
٢٥.	سكني	جزء من القطعة ١/٨ م ٨ الاسكندرية	٥٠ دونم	بابل	بلدية الاسكندرية
٢٦.	سكني	جزء من القطعة ١٢/١ م ١٣ حاتم وقراق	١٥٠ دونم	بابل	وزارة المالية
٢٧.	سكني	٦٦ م ٣٧ الشرفة والهاشمية	٢٠ دونم	بابل	الاغيار
٢٨.	سكني	-	١٣ دونم	بابل	بلدية بابل
٢٩.	سكني	-	١١ دونم	بابل	بلدية بابل
٣٠.	سكني تجاري + خدمات (متعدد الاستعمالات)	١٥/١٤٢٠ م ٣٨ الفياضية	٤١ دونم	بابل	بلدية القاسم

<sup>٧</sup> حسب كتاب هيئة استثمار بابل ٢٧٢١ في ٢٠٢٣/١٠/١٦

<sup>٧٧</sup> حسب كتاب هيئة استثمار بابل ٢٨٤٨ في ٢٠٢٣/١٠/٢٩



بلدية القاسم	بابل	٥٠ دونم	١٠/١٤ م / ٣٨ الفياضية	سكن افقي وعمودي (مختلط)	.٣١
-	بابل	٤٦ دونم	٤/١٢ م ٢ حصن جعفر	سكني	.٣٢
بلدية كربلاء المقدسة***	كربلاء المقدسة	٣٠٠ دونم	٦١ م جزيرة ٨٣٤١١/٣	مجمع سكني	.٣٣
بلدية كربلاء المقدسة	كربلاء المقدسة	١٠٠ دونم	جزء من العقار ٨٣٤١٦/٣ م ٦١ جزيرة	مجمع سكني	.٣٤
عقارات الدلة	الموصل	٥٣ دونم	القطعة ١/٣٢ م / ٣ المطار	مجمع سكني	.٣٥
عقارات الدولة	الموصل	١٧٦ دونم	القطعة ٣٤ م / ٣٢ قره قوينلي الشمالية	مجمع سكني	.٣٦
مديرية بلدية ربيعة	الموصل	-	٢٩٩٣/٥ م / ٦٦ السعدة	مجمع سكني	.٣٧
مديرية بلدية ربيعة	الموصل	-	٦٥٣/٥ م ٦٦ السعدة	مجمع سكني	.٣٨
-	كركوك	١٠٠ دونم	٤/١٠٠ م / ٥٦ سيكائيان	مجمع سكني*****	.٣٩
بلدية كركوك	كركوك	٣٠ دونم	٤/٥٠ م / ٥٤ خاصة تيماري	مجمع سكني	.٤٠
أملاك المحافظة المحلية	كركوك	٥٥ دونم	٦/٧ م / ٥٠ خاصة تيماري	مجمع سكني	.٤١
أملاك المحافظة المحلية	كركوك	٩ دونم	٧/١١٨٦ م / ٥٢ خاصة تيماري	مجمع سكني	.٤٢
دائرة الإسكان	كركوك	٧ دونم	٨٤/٣٣٠ م / ٣٩ تسعين	مجمع سكني	.٤٣
أملاك المحافظة المحلية	كركوك	١١٣ دونم	القطع ٩٣/٦٩/٧٠/٦٥/٦٤/٦٢ م / ٥٤ خاصة تيماري	مجمع سكني	.٤٤
أملاك المحافظة المحلية	كركوك	١٣٦ دونم	القطع ٩١/٨٩/٨٧ م / ٥٤ خاصة تيماري	مجمع سكني	.٤٥
وزارة المالية	كركوك	١٥٠ دونم	جزء من القطعة ٥ م ٥١ خ.ت	مجمع سكني	.٤٦
أملاك المحافظة المحلية	كركوك	٩٤ دونم و ١٩ اولك	القطع ٤٥/٤٤ م / ٦٤ خاصة تيماري	مجمع سكني	.٤٧
أملاك المحافظة المحلية	كركوك	٧٥ دونم و ٨ اولك	٨٤ م / ٦٤ خاصة تيماري	مجمع سكني	.٤٨
أملاك المحافظة المحلية	كركوك	٦٨٩ دونم	١/٢ م / ١ رجيبات	مجمع سكني	.٤٩
مديرية بلدية كركوك	كركوك	٨٠ دونم	٨٣٨/٢٦ م / ٤٠ صوب كركوك	مجمع سكني	.٥٠
أملاك المحافظة المحلية	كركوك	٤٢ دونم	٥٠ م / ٧/٤	مجمع سكني	.٥١



٥٢.	مجمع سكني عمودي	2311/2063 الرباط الكبير	٣٢ دونم و ٢٤ اولك و ٢م٩٠	البصرة*	-
٥٣.	مجمع سكني	٢/١١ م 39 كاطون	دونم ٢٧،١٢،٥	ديالى****	بلدية بعقوبة
٥٤.	مجمع سكني	٣٩ م ١٤٦٧٢/٢، ١٤٦٧١/٢ كاطون	غير محدد	ديالى	بلدية بعقوبة
٥٥.	مجمع سكني	١٠/١١٤ م ٢٢ غوال	٥٠ دونم	ديالى	بلدية قزانية
٥٦.	مجمع سكني	٢٦٦/٢٣ م ١٨ العثمانية	١٢٢ دونم و ٤	ديالى	بلدية بعقوبة
٥٧.	مجمع سكني	١/٦٧٧ م ١٦ أبو عريبيد	٦ دونم و ١٤ اولك و ٢م٧٥	ديالى	وزارة المالية
٥٨.	مجمع سكني	١٠٦٧/١١ م ١٧ مرحبا	١٤ دونم و ٩ اولك و ٤٦ م٢	ديالى	وزارة المالية
٥٩.	مجمع سكني	٤٥/١٣ م ١٨ العثمانية	٧٦ دونم	ديالى	المالية/عقارات الدولة
٦٠.	مجمع سكني	٣ م ٢١ مهردار		ديالى	
٦١.	مجمع سكني	٣٤ م ٢ بساتين الجامع	٨ دونم و ٩ اولك و ٢م٧٥	ديالى	المالية/عقارات الدولة
٦٢.	مجمع سكني	١٧/١ م الكاورية	٣١٢ دونم	ديالى	المالية/عقارات الدولة
٦٣.	مجمع سكني	٥٣/٢ م ٢٤ نهر الشيخ	١٥٠ دونم	ديالى	المالية/عقارات الدولة
٦٤.	مجمع سكني	٦٧٠/١ م ٣١ ام الكرامي	٣٤ دونم	ديالى	بلدية العظيم
٦٥.	مجمع سكني	٧٣/٢ م ١٩ خان اللوالة	٢٠ دونم	ديالى	الشركة العامة للمعارض والخدمات التجارية
٦٦.	مجمع سكني	٣٩م 14146/2 الكاطون	١١ دونم	ديالى	المالية/عقارات الدولة
٦٧.	مجمع سكني	3/5 م ٣٢ أبو القاسم	٢٠ دونم	ديالى	المالية/عقارات الدولة
٦٨.	مجمع سكني	5896/11 م ١٧ مرحبا	٢٤ دونم	ديالى	بلدية بلدروز
٦٩.	مجمع سكني	٢٧/٤ م ٦ السعدية	٥٠ دونم	ديالى	المالية/عقارات الدولة
٧٠.	مجمع سكني	٣٨ م ٦ السعدية	٥٠ دونم	ديالى	المالية/عقارات الدولة
٧١.	مجمع سكني	141/3 برغة والحديد	١٠٩ دونم	ديالى	الإسكان العسكري
٧٢.	مجمع سكني	٢٠/١ م ٣٩ الكاطون	٥٠ دونم	ديالى	المالية/عقارات الدولة

\* حسب كتاب محافظة البصرة (م.م/أ/٩٤) في ٢٠٢٤/١/٤.



المالية/عقارات الدولة	ديالى	٣٦ دونم	٧/٢ م ٣ برغة والحديد	مجمع سكني	٧٣.
المالية/عقارات الدولة	ديالى	لم تذكر	١٨م ٥٤/٢ العثمانية	مجمع سكني	٧٤.
المالية/عقارات الدولة	ديالى	٣٠ دونم	١٢٠/١ و ١٢٣/١ والحديد	مجمع سكني	٧٥.
مسجلة باسم اشخاص والقطعة الأخرى مناطق خضراء	ديالى	لم تذكر	١٧م ٢٣/٦٣ و ٢٢/٦٣ العثمانية	مجمع سكني	٧٦.
المالية/عقارات الدولة	ديالى	٢٧٣ دونم	١م ٥/١ الكاورية	مجمع سكني	٧٧.
المالية/عقارات الدولة	ديالى	٧٢ دونم	٧/٢١٧ و ١٧م ٧/٢١٣ مرحبا	مجمع سكني	٧٨.
المالية/عقارات الدولة	ديالى	٢٠٠ دونم	٢٤م 249/1 مهردار	مجمع سكني	٧٩.
المالية/عقارات الدولة	ديالى	١٢ دونم	٤٢٦٤/١ ٤٢٦٣/١ ٤٢٦٢/١ البيرات	مجمع سكني	٨٠.
المالية/عقارات الدولة	ديالى	٣٠٠ دونم	٣/١ و ٤/١ و ٣م ١٩/١ برغة والحديد	مجمع سكني	٨١.
بلدية الخالص	ديالى	٣٠٠ دونم	٤٧م ٦٥٩/١ جديدة الاغوات	مجمع سكني	٨٢.
المالية/عقارات الدولة	ديالى	٢٨ دونم	٤م ٢ أبو جصرة	مجمع سكني	٨٣.
المالية/عقارات الدولة	ديالى	٢٥ دونم	٤م ٤/٣ ابوجصرة	مجمع سكني	٨٤.
المالية/عقارات الدولة	ديالى	٢٥ دونم و ٢م ٥٠	٣٤م ١١١/١٤ كوشك	مجمع سكني	٨٥.
المالية/عقارات الدولة	ديالى	١٠٠ دونم	١٧م ٤٢/٧ مرحبا	مجمع سكني	٨٦.
المالية/عقارات الدولة	ديالى	٤ دونم و ٢٠ اولك	٢١م ٩٢/٣ و ٩١/٣ و ٩٠/٣ المهردار	مجمع سكني	٨٧.
-	ديالى	٣٣ دونم	١١٧/٤ مهردار	مجمع سكني	٨٨.
المالية/عقارات الدولة	ديالى	٢٥ دونم	٤م ١٠/١ اللقمانية	مجمع سكني	٨٩.
المالية/عقارات الدولة	ديالى	٢٥ دونم	٥٣/١٦ م ٤ اللقمانية	مجمع سكني	٩٠.
		١٥ دونم و ١٠١٠ ٢ م	١٩م ٧٢/٤ خان اللوالة		٩١.
المالية/عقارات الدولة	ديالى	٤ دونم و ٤٠ م ٢	١٩م ٢٨٣/٧١ خان اللوالة	مجمع سكني	٩٢.
-	ديالى	لم تذكر	٨م ٦٣٣٠/٦ حاج قرة	مجمع سكني	٩٣.



المالية/عقارات الدولة	ديالى	٨ دونم و ٩ اولك و ٢٧٥م	١٣٤م بساتين الجامع	مجمع سكني	.٩٤
المالية/عقارات الدولة	ديالى	٩٣ دونم و ١١ اولك و ٨٨م ٢م	١٧م ٢٣/٦٣ العثمانية	مجمع سكني	.٩٥
شركة ديالى للصناعات الكهربائية	ديالى	٥٠ دونم	٣٩م 14424/2 الكاطون	مجمع سكني	.٩٦
بلدية بعقوبة	ديالى	١٦ دونم و ٢٤ اولك	٥م 2204/١٤ شرقي بعقوبة	مجمع سكني	.٩٧
المالية مع وجود حق تصرف	ديالى	حق تصرف والمشروع يقام على حصة وزارة المالية	٢١٣/٧ و ٢١٢/٧ و م ١٧ مرحبا	مجمع سكني	.٩٨
المالية/عقارات الدولة	ديالى	١٠٠ دونم	٣م ١١/٢ الحديد	مجمع سكني	.٩٩
المالية/عقارات الدولة	ديالى	٥٨ دونم	٣م ١١/٢ الخديان	مجمع سكني	.١٠٠
المالية/عقارات الدولة	ديالى	١٠٠ دونم	٧م ١/١٩ أبو حلاوة	مجمع سكني	.١٠١
المالية/عقارات الدولة	ديالى	٥ دونم	٢م ٣٥٤٨/٥ الغالبية	مجمع سكني	.١٠٢
شركة العامة لتوزيع كهرباء بغداد	ديالى	٤ دونم و ٥ اولك	٣٩م ١/٩ الكاطون	مجمع سكني	.١٠٣
بلدية بعقوبة	ديالى	٤٣ دونم	٥م ٩١٤/١ شرقي بعقوبة	مجمع سكني	.١٠٤
المالية/عقارات الدولة	ديالى	٦ دونم و ٢ اولك و ١٣ و ٣٧م ٢م	٣م ١٩/٥ بساتين الحميدية	مجمع سكني	.١٠٥
المالية/عقارات الدولة	ديالى	٦ دونم	٢١م ٩٤/٤ المهردار	مجمع سكني	.١٠٦
المالية/عقارات الدولة	ديالى	٣٦ دونم	٢١م ١١٩/٤ المهردار	مجمع سكني	.١٠٧
شركة صناعات الكهربائية	ديالى	٥٠ دونم	٣٩م ١٥١٧٤/٢ الكاطون	مجمع سكني	.١٠٨
بلدية الخالص	ديالى	٢٠ دونم	٤٧م ٥٦٥٩ جديدة الاغوات	مجمع سكني	.١٠٩
بلدية خانقين	ديالى	٧٠ دونم	٩م ١٨٧١/١٠ كهريز	مجمع سكني	.١١٠
بلدية بعقوبة	ديالى	١٦ دونم ١٢ اولك و ٢٥٠م	٢١م ١١٩/٤ المهردار	مجمع سكني	.١١١
المالية/عقارات الدولة	ديالى	لم تذكر	٢٨م ٤١٦٤/١ بيرات	مجمع سكني	.١١٢
-	ديالى	١٠ دونم	٢٠م ١٠/١ الحديد	مجمع سكني	.١١٣





بلدية بعقوبة	ديالى	لم تذكر	٣٩٩/٢٤ م ٢٥ شرقي شفتة	مجمع سكني	١١٤
المالية/ عقارات الدولة	ديالى	٩ دونم و ١٤ اولك و ٣٢ م	١٢/٢ و ٥٣٩ م السراي	مجمع سكني	١١٥
وزارة المالية/ لأغراض وزارة الدفاع	ديالى	٣٧ دونم و ١٨ اولك و ٨٠ م	٧٣/٥ م ههيب	مجمع سكني	١١٦
المالية/ عقارات الدولة	ديالى	٥ دونم	١١٣٣/٥٣ م ٢٤ نهر الشيخ	مجمع سكني	١١٧
المالية/ عقارات الدولة	ديالى	١٠ دونم و ٤ اولك و ٥٠ م	٣٩ م الكاطون ١٣٤٣٤/٢	مجمع سكني	١١٨
المالية/ عقارات الدولة	ديالى	٣٧ دونم و ٤ اولك و ٥٠ م	١/٢ م ٥ شرقي بعقوبة	مجمع سكني	١١٩
وزارة الدفاع (امرية معسكر سعد)	ديالى	١٠٠ دونم	٤٧٤٨/٢ م ٢٧ الكاطون	مجمع سكني	١٢٠
وزارة المالية (مخصصة للجنة الأولمبية الوطنية)	ديالى	١٥ دونم و ١٠ اولك و ١٠ م	٤/٧٢ م ١٩ خان اللوالة	مجمع سكني	١٢١
وزارة المالية	ديالى	٦ دونم	٥٤٦/٢ م ٨٢ كصب	مجمع سكني	١٢٢
		٢٧ دونم و ٤ اولك	١٤٣٥/٣ م ٥ شرقي بعقوبة		١٢٣
وزارة المالية	ديالى	٨٦ دونم و ٥ اولك و ١٨ م	١/١٤ و ٣/١٤ م ١ كاورية	مجمع سكني	١٢٤
وزارة الزراعة	ديالى	٣٠ دونم	٤٦/٩ و ٤٧/٩ و ٤٨/٩ م اجزاء من لبقطع ٥٠/٩ و ٤٩/٩ م ١٧ العثمانية	مجمع سكني	١٢٥
وزارة المالية	ديالى	١١٨ دونم	٥٤٣٠٣ م قرّة تبة	مجمع سكني	١٢٦
بلدية خانقين	ديالى	٣٨ دونم و ١١ اولك و ٦ م	٦/٦٦٩٧/٨ م حاج قرّة	مجمع سكني	١٢٧
وزارة المالية	ديالى	٣٣ دونم و ١٧ اولك و ٥٧ م	١٩ م ٢٩ قرية الاحيمر	مجمع سكني	١٢٨
بلدية بلدروز	ديالى	٤ دونم ٢٤ اولك	٦٠٨٠/١١ م ١٧ بلدروز	مجمع سكني	١٢٩
وزارة المالية	ديالى	٥٣ دونم و ١٥ اولك و ٥٠ م	١١/٦٧ م بساتين السبتية	مجمع سكني	١٣٠
لا توجد صورة قيد وتم مخاطبة التسجيل العقاري	ديالى	٢٥ دونم	٧٨٨٧ م ٣٩ الكاطون	مجمع سكني	١٣١
وزارة المالية	ديالى	١٥٠ دونم	٦٨٣/١٣٦ م ٥٢ علي سراي عليا	مجمع سكني	١٣٢



بلدية بعقوبة	ديالى	٢٤ دونم و١ اولكو ٨٠م	١٣٠٦٥/٢ م ٢٧ الكاطون	مجمع سكني	١٣٣
اكبر حيدر موسى	ديالى	٣٣ دونم و٢ اولك	١٢٥٤/٣ م ٨ حاج قره	مجمع سكني	١٣٤
محافظة ديالى	ديالى	١٠ دونم	١٥٠ م شرقي شفته	مجمع سكني	١٣٥
	ديالى		٤١٠/١ م اللقمانية	مجمع سكني	١٣٦
وزارة المالية	ديالى	٢ دونم و١٠ اولك	١٦/٥٤ و ١٦/٥٣ م ٤ العثمانية	مجمع سكني	١٣٧
وزارة المالية لأغراض الإصلاح الزراعي	ديالى	٥٠ دونم	٣٥٦٤ و ٣٥٦٣ و ٣٥٦٢/١٢ ٣٥٦٩ و ٣٥٦٨ و ٣٥٦٦ و ٣٥٦٥ و ٣٥٧٠ و ٣٥٧١ و ٣٥٧٢ م ٤ اللقمانية	مجمع سكني	١٣٨
وزارة المالية	ديالى	٢٠ دونم	٢٧ م ٩٠ بساتين النجار	مجمع سكني	١٣٩
لا توجد صورة قيد	ديالى	٧٦٤ دونم	٢١ م ٢ مهر دار	مجمع سكني	١٤٠
	ديالى			مجمع سكني	١٤١
وزارة المالية	ديالى	٤٥ دونم و١٤ اولك	١٨ م ٣ أبو غرب	مجمع سكني	١٤٢
وزارة المالية	ديالى	١٥٠ دونم	٩٧/٧ م ١٧ مرجيا	مجمع سكني	١٤٣
وزارة المالية	ديالى	٧٠٠ دونم	٤٢٤ و ٢/٧ و ٢/٩ و ٢/١ و ٢/٢ م ٩ بني سعد ١٨/١ و ٥ م ١٢ الحفريه ٢/١٠ م خشم كدري	مجمع سكني	١٤٤
وزارة المالية	ديالى	٦٤ دونم و١١ اولك و ٤٥,٧ م	١٠/١٨٧٢ م كهريز	مجمع سكني	١٤٥
وزارة المالية	ديالى	٢٥ دونم	٢٨ م ٢٠٠٠/١ البيرات	مجمع سكني	١٤٦
اكبر حيدر موسى	ديالى	٣٣ دونم و٢ اولك	١٢٥٤/٣ م ٨ حاج قره	مجمع سكني	١٤٧
مالية وحق تصرف	ديالى	٦٢٥ دونم و٤١ اولم و ٣٤ م	٤٢/٣ م ٣ برغه والحديد	مجمع سكني	١٤٨
وزارة المالية	ديالى	١٢٠ دونم	١٩ م ١٠٦١/١ سناجرة	مجمع سكني	١٤٩
وزارة المالية	ديالى	٦ دونم	٤١ م ١/٢ برغه والحديد	انشاء مجمع سكني	١٥٠
وزارة المالية	ديالى	٤٥ دونم	٤١ م ١/٢ برغه والحديد	انشاء مجمع سكني	١٥١



وزارة المالية	ديالى	٤٨ دونم	١١/٢م برغة والحديد	انشاء مجمع سكني	١٥٢.
وزارة المالية	ديالى	١٤١ دونم	١١/٢م برغة والحديد	انشاء مجمع سكني	١٥٣.
بلدية بعقوبة	ديالى	٢٥ دونم	١٠٥٧٨/٢م الكاطون	انشاء مجمع سكني	١٥٤.
مديرية بلدية مندلي	ديالى	٢٠٠ دونم	١٧م٧٨/١ امام عبد الرحمن	انشاء مجمع سكني	١٥٥.
مالية وحق تصرف	ديالى	٢٠٥ دونم	٢٤/٣ و ٢٥/٣ م نهر حاج درويش	انشاء مجمع سكني	١٥٦.
وزارة المالية	ديالى	١٠ دونم	٣٥٤٨/٥ م ٦/٥ الغالبية	انشاء مجمع سكني	١٥٧.
وزارة المالية	ديالى	١٥٤ دونم و ٢٠ اولك	٤٠م٩٦/٣ البازول	انشاء مجمع سكني	١٥٨.
وزارة المالية	ديالى	١٥ دونم	٩٠٦/١ م ٥ شرقي بعقوبة	انشاء مجمع سكني	١٥٩.
وزارة المالية	ديالى	٦٠ دونم	٩٠٦/١ م ٥ شرقي بعقوبة	انشاء مجمع سكني	١٦٠.
مالية وحق تصرف	ديالى	٦٢٥ دونم و ٤١ اولم و ٣٤ م	٣م٤٢/٣ برغة والحديد	مجمع سكني	١٦١.
وزارة المالية	ديالى	١٧٥ دونم	١١٥٦/٥٣ م ٢٤م نهر الشيخ	انشاء مجمع سكني	١٦٢.
مالية	ديالى	٤٠ دونم	١١٥٦/٥٣ م ٢٤م نهر الشيخ	انشاء مجمع سكني	١٦٣.
مديرية بلدية بعقوبة	ديالى	٢٤ دونم و ١ اولك و ٨٠ م	١٠٥١٣/٢ و ١٣٠٥٠/٢ م الكاطون	انشاء مجمع سكني	١٦٤.
وزارة المالية	ديالى	١٠٠ دونم	٣م٤/١ برغة والحديد	انشاء مجمع سكني	١٦٥.
لا توجد	ديالى	لا توجد	٢٤/٣٩٩ م ٢٥ شرقي بعقوبة		١٦٦.
	ديالى	٢٥ دونم	٢٢/١٠ م٤م للقمانية	مجمع سكني	١٦٧.
وزارة المالية	ديالى	٢٠٠ دونم	٢٠/١ م تل أبو حلا	انشاء مجمع سكني	١٦٨.
وزارة المالية	ديالى	١٠٠ دونم	٢٠/١ م تل أبو حلا	انشاء مجمع سكني	١٦٩.



وزارة المالية	ديالى	٤٢٠ دونم	٢٠/١م تل أبو حلا	١٧٠. انشاء مجمع سكني
بلدية ههب	ديالى	٣٢ دونم	١٥/١١٨٢ م ٦ ههب	١٧١. انشاء مجمع سكني
لا يوجد صورة قيد	ديالى	٣٥١ دونم	122/12م بردة سور	١٧٢. انشاء مجمع سكني
لا يوجد	ديالى	لا يوجد	٩٦/٣ م ٤ البازول	١٧٣. انشاء مجمع سكني
عقارات الدولة	ديالى	٢٥٣ دونم	٦/٢ م ١ كاورية	١٧٤. مجمع سكني
عقارات الدولة	ديالى	٤٧٦ دونم	١/٢ م ١ كاورية	١٧٥. مجمع سكني
عقارات الدولة	ديالى	٢٥ دونم	٢م٣٥٤٨/٥ الغالبية	١٧٦. مجمع سكني واطى الكلفة
مديرية بلدية بعقوبة	ديالى	٣ دونم و١٢ اولك و٢م٥٢	٢٣/٢٧١ م ١٨ العثمانية	١٧٧. مجمع سكني
وزارة المالية	ديالى	١٥ دونم	٢م ٣٥٤٨/٥ الغالبية	١٧٨. سكني
وزارة المالية	ديالى	٧ دونم ١٥ اولك	10/1م ٢٠ الحديد	١٧٩. سكني
حق صرف لجمعية المحاربين وعائديه وزارة المالية	ديالى	١٦ دونم	١٩٧/٢٦ و ١٩٦/٢٦ م ١ شرقي شفتة	١٨٠. سكني
مديرية بلدية ههب	ديالى	٤ دونم	١١٨٢/١٥ م ٦ ههب	١٨١. سكني
مديرية بلدية بعقوبة /المركز	ديالى	٥٠ دونم	٢١م١١٢/٣ المهردار	١٨٢. سكني
عقارات الدولة	ديالى	٩٣ دونم و١٩ اولك و٦٨م	٣م٣/٢ برغتو والحديد	١٨٣. مجمع سكني
وزارة المالية	ديالى	-	٩١٠/١،٩٠٧/٩٠٧،١/٩٠٤،١/١ م ٥ شرقي بعقوبة	١٨٤. مجمع سكني
بلدية بعقوبة	ديالى	١٥٠ دونم	٥٨٨٢/٢ م ٢٧ كاطون	١٨٥. مجمع سكني
بلدية بعقوبة /المركز	ديالى	١٥ دونم و ١٤ اولك و٤٦،٨م ٢	٧٢٣٨/٢ م ٢٧ كاطون	١٨٦. سكني
مديرية بلدية ههب	ديالى	٤ دونم	١١٨٢/١٥ م ٦ ههب	١٨٧. مجمع سكني
وزارة المالية	ديالى	٩٦٨ دونم و ١١ اولك و ٩م ٢	٧٦/١ م ٦ خشم كدري	١٨٨. مجمع سكني



١٨٩.	مجمع سكني	١٤٠٦/٣ م شرق بعقوبة	٢٧ دونم	ديالى	
١٩٠.	مجمع سكني	٢٢٠٤/١٤ م شرقي بعقوبة	١٦ دونم ٢٤ اولك ٢م ٧٠٠	ديالى	
١٩١.	مجمع سكني	٣٩٩/٢٤ م شرقي شفته	٤٠ م ٣,٣ دونم	ديالى	
١٩٢.	مجمع سكني	٧٠/١٤ م شرقي بعقوبة	٧٥ دونم	ديالى	بلدية بعقوبة
١٩٣.	مجمع سكني	٤/١ م تل أبو حلوة	٥٠٠ دونم	ديالى	
١٩٤.	سكني واسط نهر ضامن	تقع على بعد ٥٠٠ م عن الشارع العام الى اليسار من سيطرة (بغداد /واسط)	٤٠دونم	-	وزارة التجارة
١٩٥.	سكني	خالية من الشواغل على طريق (كربلاء / النجف)	٣ دونم و ٩ اولك	-	وزارة التجارة
١٩٦.	سكني	مقابل مخازن الانشائية طريق - كربلاء / النجف)	٢ دونم	-	وزارة التجارة
١٩٧.	سكني	مجاور السريع الدولي	٨٠دونم	-	وزارة التجارة

- \* حسب كتاب وزارة العدل / دائرة التخطيط العدلي ذي العدد ١٠/٤/١/٢٠٢٤/٥٥ في ٢٠٢٤/١/٧
- \*\* حسب كتاب هيئة استثمار النجف الاشرف / القسم الاقتصادي والفني ذي العدد ١٧٨١ في ٢٠٢٣/٥/١٧
- \*\*\* حسب كتاب هيئة استثمار محافظة كربلاء المقدسة/ القسم الاقتصادي والفني المرقم ٢١٣١ في ٢٠٢٣/١١/٢٩
- \*\*\*\* حسب كتاب هيئة استثمار محافظة ديالى المرقم ٣٤٨٦ في ٢٠٢٣/١٢/٤
- \*\*\*\*\* حسب كتاب محافظة كركوك / هيئة استثمار محافظة كركوك المرقم ٢٠٠ في ٢٠٢٣/١/٢٤
- \*\*\*\*\* حسب كتاب وزارة التجارة / دائرة تطوير القطاع الخاص المرقم ٣٣٨٥ في ٢٠٢٣/١١/٢٦



## الفرص الاستثمارية الخاصة بالمجمعات السكنية والتابعة لوزارة الشباب والرياضة

ت	الرؤية الاستثمارية	رقم القطعة والمقاطعة	العائدية	جنس العقار	المساحة الكلية	المساحة المخصصة للاستثمار	المحافظة
١		٦٧١ /٣ ابو جدائل / التاجيات	وزارة المالية /مخصصة الى وزارة الشباب و الرياضة	ارض زراعية		٢م٢٢٢٤٣٠ أي ٨٨,٩٧ دونم و موقع بمساحة ٢م١٢٥٢٨٧ أي ٥٠,١١ دونم	بغداد / الكرخ
٢	مجمع سكني أو مشروع متعدد الطوابق (صالة، جم مع صالة ألعاب الكترونية + صالة بولينغ + صالة بليارد) أو مجمع تجاري منها للتجهيزات الرياضية	٤٠/١٧ م ١٦ سابع ايكار	٦٦٥٢٨٠م هم الى وزارة الشباب و الرياضة	قطعة ارض		٧ دونم ٥ اولك ٢م٢٥	بغداد/ الرصافة
٣	يمكن استثماره في بناء مجمعات سكنية أو بناء مدينة مائبة	١٠٥٧٨/٢ م ٢٧ الكاطون	وزارة الشباب والرياضة لغرض انشاء ملعب رياضي	قطعة ارض		٢٥ دونم والمخصص ٢دونم و٤ أولك	ديالى
٤	مجمع سكني متكامل (رياضياً وشبابياً وصحياً وتربوياً وترفيهياً وخدمياً)	٢ م ٢١ مهردار	وزارة المالية/ مخصص الى وزارة الشباب والرياضة	أرض معدة مطار	٩١٤ دونم ٢٠ أولك	١٥٠ دونم	ديالى
٥	انشاء مجمع سكني للموظفين	١ م ٥٥ شرقي شفته	وزارة الشباب و الرياضة	نادي الثقافة والفنون		١دونم ٢٢ أولك ٢م٥٠	ديالى
٦	انشاء مجمع سكني	٥٧٩٤/٢ م ٢٩ داموك	وزارة الشباب و الرياضة	مباني عامة لغرض انشاء منتدى شباب	١٣٣٤٠,٦٣ م ٢	١٣٣٤٠,٦٣ م ٢	واسط

• حسب كتاب وزارة الشباب والرياضة / دائرة الاستثمار والتمويل الذاتي / قسم النافذة الواحدة وخدمات

المستثمرين المرقم ٧٨٩ في ٢٧/٣/٢٠٢٤



٧	_____	٦١ م ٧٦٢/١ طلاع الحمزة	وزارة الشباب والرياضة	مركز الشباب	٤ دونم ٢٠ أولك ٢٠٧٥ م	البصرة
٨	_____	١/٢١٠٧ الرباط الكبير	وزارة الشباب والرياضة	عرصة	٢٣ دونم ٢ أولك ٢٠,٩٦ م	البصرة
٩	مجمع رياضي + صالات لكافة الألعاب الترفيهية (قاعة بليارد، صالة العاب الكترونية، كافتيريا، محلات تجارية أو مجمع سكني)	٢/١٧ م ٥٣ النصير	وزارة المالية/ مخصص لوزارة الشباب والرياضة	عرصة	٤١ دونم ٢٢ أولك	البصرة
١٠	_____	٢٣٥٩ / ٣٧ م ٢٧ الاكوات	وزارة الشباب والرياضة/ مديرية شباب وررياضة البصرة	خدمات	٦ دونم ١٠ أولك ٢ م ٣	البصرة
١١	_____	٤٠ / ٤٣٤ م ٦٧ بكلر شاطرلو	وزارة الشباب والرياضة	ارض زراعية	١ دونم ١ اولك ٢ م ٣٣,٥	كركوك
١٢	_____	١ / ١٦٢ م ٦٧ بكلر شاطرلو	وزارة الشباب والرياضة	منشأة حصراً	١٨ اولك ٢ م ٢٤	كركوك
١٣	_____	/ ١١٠ ٤٩٥٦٦ جزيرة	وزارة المالية/ مخصص لاعراض هيئة الشباب		٥ دونم ١ اولك ٢ م ٦٥	ذي قار
١٤	مجمع سكني لموظفي الوزارة	٣٤١١/٤ م ١ أم الخيل	وزارة الشباب والرياضة	نادي رياضي	٥ دونم ٢ م ٩٣,٣	الديوانية
١٥	شقق سكنية للموظفين	١٤١٦/١٩ م ١٨ صدر اليوسفية	وزارة الشباب والرياضة	عرصة	٦ دونم ١٦ اولك ٢ م ١٦	الديوانية



الانبار	٤٠ دونم ٥ أولك ٢م٧٥,٨	٤٠ دونم ٥ أولك ٢م٧٥,٨	قطعة ارض مخصصة مباني عامة	وزارة الشباب و الرياضة/ لغرض انشاء ملعب رياضي	٢٧٤٣٠/٨٣ ٤٧م حصوة الشامية	انشاء مجمع سكني	١٦
الانبار	٩ دونم ٢٣ أولك ٢م٩١	٩ دونم ٢٣ أولك ٢م٩١	زراعية تسقى بالواسطة	وزارة الشباب و الرياضة	٧٧م ٤ /٧ شواطئ الصوفية	انشاء مجمع سكني لموظفي الوزارة	١٧
الانبار	٥ دونم ٢١ أولك ٢م ٢٦,٦٤		خضراء	وزارة الشباب و الرياضة	٥٦١٥/٩ ١ م	_____	١٨
صلاح الدين	٧ دونم ٢١ أولك ٢م٥٦		عرصة	وزارة الشباب والرياضة	٧٢٣ /١٠ ٥ م وادي شيشين	انشاء مجمع تجاري رياضي سكني ترفيهي مع شقق فندقية لاستقبال الوفود الرياضية مع قاعة العاب رياضية متعددة الاغراض او جامعة اهلية ومن ضمنها استحداث كلية تربية رياضية وقاعات رياضية ومدارس رياضية	١٩





## ٦- قطاع النقل



على مستوى البنية التحتية لقطاع النقل في العراق فإنها تتكون من الطرق البرية بالدرجة الاساس وما يرتبط بها من (أنشطة نقل الركاب والنقل البري للبضائع بالشاحنات)، وسكك الحديد، والمطارات والموانئ وما يرتبط بها من نشاط النقل البحري.

فعلى مستوى الطرق البرية تبلغ اطوال

الطرق (٤٧,٨٧٧) كم، اما سكك الحديد فتبلغ اطوال سكك الحديد في العراق (٢,٣٧٥) كم موزعة على (٩) خطوط منتشرة اغلبها بشكل طولي على الخريطة العراقية وفيما يتعلق بالمطارات فيوجد في العراق خمسة مطارات دولية وتدير أنشطة النقل الجوي الشركة العامة للخطوط الجوية العراقية وشركتان للطيران المحلي بقدرات محدودة، اما الموانئ فان العراق يمتلك منها أربعة موانئ تجارية (أم قصر، خور الزبير، أبو فلوس، المعقل) ومينائين نفطيين وأربعة منصات رحوية لتصدير النفط فضلاً عن امتلاك العراق (٧) بواخر.

- ١- بلغت كثافة شبكة الطرق بالنسبة الى مساحة العراق (١٢١ كم/١٠٠٠ كم<sup>2</sup>) وان العراق اجمالاً اعلى من المعيار الدولي القياسي والبالغ (١٠٥ كم/١٠٠٠ كم<sup>2</sup>) ولكن تباينت المحافظات حسب هذا المؤشر، فقد تجاوزت محافظات (بغداد، كركوك، ديالى، القادسية، كربلاء، بابل، صلاح الدين، ميسان، ذي قار، البصرة) المعيار القياسي الدولي، في حين لم تتجاوزه المحافظات الأخرى.
- ٢- بلغ مؤشر كثافة شبكة الطرق بالنسبة للسكان في العراق حوالي (٤٦ كم/١٠٠ الف نسمة) وان مقداره في العراق هو اقل من قيمة المعيار القياسي الدولي والبالغ (٤٩٦ كم/ لكل ١٠٠ الف نسمة) ويشير الجدول الى تخلف جميع المحافظات استناداً الى هذا المؤشر وينسب متفاوتة، وهذا ما يفسر اسباب الاختناقات المرورية وضعف شبكة النقل في العراق.

لغرض تحديد الاولويات التخطيطية لمشكلة انخفاض كثافة شبكة الطرق وانخفاض حصة الفرد من الطرق المعبدة، واعتماداً على فجوة حصة الفرد من الطرق م/نسمة، تكون الاولوية الاولى في مشاريع الطرق واعمال التعبيد لمحافظات (النجف، نينوى، بغداد، البصرة، ذي قار) ومن ثم محافظات (واسط، بابل، المثنى، كربلاء المقدسة) اولوية ثانية ثم محافظات (ميسان، صلاح الدين، ديالى، كركوك، القادسية، الانبار) اولوية ثالثة.

• المصدر/كتاب وزارة التخطيط/دائرة التنمية الاقليمية والمحلية بالرقم ١٧٨٦٧ في ٢٠٢١/٨/٣



## ويمكن تحديد بعض المقترحات لتطوير قطاع النقل في البلاد وكما يأتي:

- ١- زيادة اطوال الشبكة: من خلال استكمال تنفيذ الطرق الاستراتيجية الرئيسية منها على وجه الخصوص طريق رقم (٢) الذي يربط العاصمة بغداد بمحافظة دهوك في اقصى الشمال مع تأهيل وتطوير شبكة الطرق الحلقية حول المدن الكبرى.
- ٢- تعزيز التكامل بين المدن: من خلال الربط العرضي بين المحافظات والمدن المتوسطة والجديدة، مع تنفيذ شبكة الحركة البديلة (المشاة والدراجات في الشوارع الرئيسية لمراكز المدن).
- ٣- تعزيز النقل العام: من خلال تنفيذ خطة نقل شاملة في العراق، وتحديث اسطول نقل الركاب فضلاً عن الشروع بتنفيذ القطار المعلق في المدن الكبرى.
- ٤- مسارات سكك الحديد الجديدة: من خلال تنفيذ خط (بغداد-الكوت) وامتداد هذا الخط نحو البصرة وتنفيذ خط (بغداد-كركوك) وامتداده نحو محافظات السليمانية واربيل وتعزيز الربط السككي مع دول الجوار (انشاء القناة الجافة).
- ٥- تطوير المطارات الموجودة حالياً وفق دراسات جدوى اقتصادية رصينة، لتجنب الهدر في الموارد الاقتصادية.
- ٦- استكمال إنشاء ميناء الفاو الكبير مع تأهيل الموانئ الحالية ورفع طاقتها الاستيعابية من خلال تعميق ممراتها الملاحية، واعطاء دور أوسع للقطاع الخاص في تنفيذ وتشغيل الخدمات المرفأية.



## الفرص الاستثمارية المتاحة في قطاع النقل

### أولاً: المطارات

اسم المشروع	الموقع (القطعة / مقاطعة)	المساحة	العائدية	الملاحظات
مطار صلاح الدين**	القطعتين المرقمتين (٢٢/١٩) مقاطعة (٤٩) النهاية الجنوبية والقطعة المرقمة (٣/١٩) مقاطعة (٥) صويرة ابو عجيل	٧٢٠٠ دونم	وزارة المالية	حاصل على الموافقات الرسمية

### ثانياً: الشركة العامة لسكك الحديد

ت	اسم المشروع	التفاصيل	الطول (كم)	عدد الخطوط	الإشارات والاتصالات	الحمولة المحورية	السرعة (كم/ساعة)		مجموع النقل (مليون)			الكلفة التخمينية (التقديرية) لإنشاء المشروع (مليون دولار)			المدة المطلوبة لإنشاء المشروع
							المسافرين	البضائع	المسافرين	البضائع	الاستملاكات	التنفيذ	المجموع		
١	الخط الدائري حول مدينة بغداد	التصاميم التفصيلية معدة سنة ١٩٨٢ من قبل الشركة الاستشارية الإيطالية (سوتكني).. طول المسار الدائري (الحلقي) المزدوج هو (١١٢) كم والطول الكلي للمسار الرئيسي والخطوط الفرعية (٢٨٤) كم.	٢٨٤	خليط	ERTM S / Level 2	٢٥ طن	٢٠٠	١٤٠	٢٣	٤٦	٤٣٠	٢٠٠٠	٢٤٣٠	خمس سنوات	
٢	بصرة - فاو	تم إعداد التصاميم التفصيلية للمشروع حديثاً من قبل الشركة الاستشارية الألمانية (دورس كروب).	١٠٠	مزدوج	ERTM S / Level 2/1	٢٥ طن	١٤٠	١٠٠	١	٧٠	٣٠٠	١٤١٠	١٧١٠	ثلاث سنوات	

\* حسب كتاب وزارة النقل/ الشركة العامة للسكك الحديد العراقية / قسم التخطيط والمتابعة / شعبة الاستثمار المرقم ت.م/٣/٨ في ٢٠٢٣/٨/٣

\*\* حسب كتاب سلطة الطيران المدني / قسم التخطيط والمتابعة / شعبة الاستثمار المرقم ١٣٢٥٥ في ٢٠٢٣/١٠/٢٤

-	١١٠٠	٢٧٣٠	-	-	-	-	-	-	-	مزدوج	١٠٠	التصاميم التفصيلية قديمة ومفقود الكثير منها وهي معدة من قبل الشركة الاستشارية البريطانية (هندرسون هيوجز) عام 1982، الخط الرئيسي (بغداد- الكوت- العمارة- البصرة) (٥٠٤) كم مزدوج والخط الفرعي (الكوت-الناصرية-الشعبية-ام قصر) بطول (٤٠٦) كم مزدوج ، ويتطلب تحديث التصاميم التفصيلية ، ويتطلب اعداد دراسة جدوى اقتصادية للمشروع.	خط سكة حديد (بغداد- الكوت-العمارة- البصرة) والخط الفرعي (الكوت-الناصرية-ام قصر)	٣
ثلاث سنوات	٣١٥٠	٢٤٠٠	٧٥٠	٢	٦	١٤٠	٢٥٠	٢٥ طن	ERTM S / Level 2	مزدوج	٢٢٨	التصاميم التفصيلية الأصلية أعدت من قبل الشركة الاستشارية الإيطالية (سوتكني) عام ١٩٨٢ وأعيد تحديث التصاميم التفصيلية حديثاً من قبل الشركة الاستشارية الإيطالية (إيتال فير).	مسيب - كربلاء - نجف - سماوة	٤
ثلاث سنوات	٢٦٠٧	٢١٥٧	٤٥٠	٥٥	١	١٤٠	٢٠٠	٢٥ طن	ERTM S / Level 2	مزدوج	١٦٠	التصاميم التفصيلية الأصلية أعدت من قبل الشركة الاستشارية البريطانية (هندرسون هيوجز) عام ١٩٨٢ وتحديث التصاميم التفصيلية جارية من قبل مجموعة الشركات الاستشارية الجيكية (أي كي بي) و (سي زد كروب) و (باور أوفس).	موصل - دهوك - زاخو - تركيا	٥
سبع سنوات	٨٦٥٠	٧٠٠٠	١٦٥٠	٢٠	٦	١٤٠	٢٥٠	٢٥ طن	ERTM S / Level 2	خليط	٧٠٠	التصاميم التفصيلية الأصلية أعدت من قبل الشركة الاستشارية الفرنسية (سوفريل) عام ١٩٨٢ وتحديث التصاميم التفصيلية جارية من قبل الشركة الاستشارية الجيكية (سي زد كروب).. طول الخطوط الرئيسية المزدوجة (٤٥٥) كم والخطوط المفردة القابلة للازدواج (٢٠٠) كم.. الطول الكلي للمسار الرئيسي المزدوج والخطوط الفرعية الرئيسية والخطوط الفرعية يتراوح من (٧٠٠) كم إلى (٧٥٠) كم.	(بغداد - بعقوبة - كركوك - أربيل - موصل) والخط الفرعي التابع له (بعقوبة - خانقين - المنذرية - إيران)	٦



## ٧- قطاع الصناعة والمعادن\*



- إنَّ الخطوات الجَّادة التي اتخذتها الدولة في مسارات الانفتاح الاقتصادي على العالم يُقابلها تراجع ملحوظ في حركة المنظومة الصناعية في القطاع العام نتيجة أسباب مختلفة، منها اسباب تتعلق بسياسة الدولة بشكل عام من خلال عدم تفعيل القوانين التي تُسهم في دعم النشاط الصناعي، واخرى اسباب فنية تتعلق بأداء شركات وزارة الصناعة وطبيعية ادارتها للعملية التصنيعية، التي ادت

بالتالي الى تأخر المنظومة التصنيعية وعدم قدرة الشركات على الانتاج والمنافسة وتحقيق واردات اقتصادية مما ادى بقانون الاستثمار إلى التوجه نحو تفعيل الصناعة ونقل التكنولوجيا والمشاركة بين القطاع العام والخاص.

### المنشآت الصناعية الكبيرة

- ١- بلغ عدد المنشآت الصناعية الكبيرة في عام ٢٠١٨، (٦٢٧) منشأة صناعية كبيرة (عامة وخاصة) وتركزت اعدادها في محافظات (بغداد وميسان وديالى والقادسية).
- ٢- بلغ عدد العاملين في المنشآت الكبيرة (١١٥,٥٤٥) عامل وتركزت اعدادهم في محافظات (بغداد والبصرة وبابل والنجف وكركوك).
- ٣- بلغت القيمة المضافة، والتي تمثل الزيادة الصافية في الانتاج الصناعي وتعكس مستوى الكفاءة الانتاجية للصناعة ومدى إسهامها في تكوين الدخل الوطني لقطاع الصناعات الكبيرة (٢,٧٣١,٥٤٦,١٥) مليون دينار عراقي عام ٢٠١٨، وتركزت القيمة المضافة في محافظات (بغداد والبصرة وبابل).
- ٤- يلاحظ من تحليل مؤشر الميزة النسبية للنشاط الصناعي للمنشآت الكبيرة، وجود ميزة نسبية مكانية متميزة لمحافظة (بابل) وبنسبة بلغت (٣,١%) وتلتها محافظة (النجف) وبنسبة (٢,٨٧%) وعموما اظهر المؤشر وجود ميزات نسبية مكانية لجميع المحافظات وبدرجات متفاوتة الا ان المحافظات كل من (كربلاء، البصرة، الانبار، بغداد، صلاح الدين) ظهرت بميزة نسبية ضعيفة مما يتطلب دراسة اسباب ذلك ومعالجتها. والاولوية للميزة النسبية ستكون بالمجموعة الاولى محافظتي (بابل، النجف) والثانية (كركوك، ديالى، ذي قار، نينوى، واسط، القادسية، المثنى، ميسان) والمجموعة الثالثة (كربلاء، البصرة، الانبار، بغداد، صلاح الدين).

\* المصدر/ كتاب وزارة التخطيط/ دائرة التنمية الاقليمية والمحلية بالرقم ١٧٨٦٧ في ٢٠٢١/٨/٣



٥- اظهر مؤشر الكفاءة الاقتصادية وهو مؤشر يقيس مقدار إسهام العاملين في تكوين القيمة المضافة، اذ تفوقت محافظتي (البصرة، بابل) بالمجموعة الاولى، والمجموعة الثانية ضمت (كركوك، ميسان، بغداد، المثنى، كربلاء)، والثالثة (ذي قار، القادسية، صلاح الدين، ديالى، النجف، نينوى، واسط، الانبار).

### - المنشآت الصناعية المتوسطة

- ١- بلغ عدد المنشآت الصناعية المتوسطة (١٩٨) منشأة في عام ٢٠١٨، وتركزت اعدادها في محافظات (بغداد وديالى وكركوك).
- ٢- بلغ عدد العاملين في المنشآت الصناعية المتوسطة حوالي (٢,٦٢٤) عاملاً، وتركزت اعدادهم في محافظات (بغداد وديالى وكركوك).



## جدول بالفرص المتاحة للتشكيلات العامة لوزارة الصناعة للمشاركة مع القطاع الخاص لعام ٢٠٢٤

الموقع الجغرافي	الفرص المتاحة	ت	اسم الشركة	ت
محافظة البصرة	- مشروع تدوير النفايات البلاستيكية	١	الشركة العامة للصناعات البتروكيماوية	-١
محافظة بغداد	- انتاج وصيانة تراكيب الانارة بكافة الانواع والسعات	٢	الشركة العامة للصناعات الكهربائية والإلكترونية	-٢
محافظة بغداد	- انتاج وتجميع وصيانة الروبوت الصناعي وكاشفات الالغام بكافة الانواع	٣		
محافظة بغداد	- انتاج ونصب وتأهيل منظومات البث الاذاعي والسيارات الذكية والشاشات بكافة الانواع	٤		
محافظة بغداد	- مشروع انشاء خط لانتاج مقاطع كونكريتية مسبقة الصب والجهد	٥	شركة الفارس العامة	-٣
محافظة بغداد	- مشروع انشاء خط لانتاج ساندويچ مقاوم للحرائق والالواح المفردة والاسيحية الواقية للطرق	٦		
محافظة البصرة/ خور الزبير	- مجمع متكامل للحديد والصلب لإنتاج المقاطع الحديدية (شيلمان - ساقية - راسطة - زاوية - بليت ولفات حديد مشكلة على الساخن) .	٧	الشركة العامة للحديد والصلب	-٤
محافظة البصرة/ خور الزبير	- مشروع تدوير الغازات الحارة الناتجة من اعمال صهر السكراب.	٨		
محافظة البصرة/ خور الزبير	- خط لإنتاج الهياكل الحديدية المتكون من خمسة خطوط للاستخدامات التالية ( الابنية الجاهزة - هياكل المجسرات - الابراج الكهربائية - حديد المقاطع المربعة (الشخاط) - البراميل المعدنية).	٩		
محافظة الانبار	- مشروع انتاج الالومينا التي هي اوكسيد الالمنيوم ومعدن الالمنيوم من خامات الكاؤولين.	١٠	الشركة العامة للصناعات التعدينية	-٥
محافظة صلاح الدين	- مشروع انتاج كبريتات الصوديوم من ترسبات الكلوربايت في مملحة الشاري.	١١		
النجف الاشرف	- مشروع تنقية رمال السيليكا وانتاج الزجاج	١٢		
محافظة الانبار	- مشروع الطحن الفائق للخامات المعدنية	١٣		
محافظة بغداد	- انتاج توصيلات (صناديق) ربط ونهايات قابلوات الجهد المتوسط	١٤	شركة الزوراء العامة	-٦
محافظة بغداد	- انتاج مقاييس الطاقة الصناعية مع صناديق المقاييس	١٥		

\* بموجب كتاب وزارة الصناعة والمعادن / دائرة الاستثمارات ذي العدد ٢٢٩٧١ في ٢٠٢٤/٥/٧





محافظه بغداد	- تصنيع ونتاج منظومات الحماية الكاثودية بكامل ملحقاتها	١٦	
محافظه بغداد	- تأهيل وصيانه المولدات الكهربائية ذات الجهد الواطئ (9-3000)KVA	١٧	
محافظه بغداد	- خط انتاج قواطع الدورة الكهربائية (MCCB-MCB) متعددة السعات	١٨	
محافظه بغداد	- تجميع وتنفيذ منظومات الاطفاء الذاتي وانظمة السيطرة والانداز ضد الحريق وصيانة معداتھا	١٩	
محافظه بغداد	- تجميع وتنفيذ منظومات المراقبة والانداز الامنية	٢٠	
محافظه بغداد	- تجهيز وتنصيب معمل انتاج الماء المقطر وخط إنتاج ماء انتي فريز	٢١	
محافظه بغداد	- تشغيل المطبعة في مصنع الفارابي	٢٢	-٧ الشركة العامة للمنتوجات الغذائية
محافظه بغداد	- خط لتعبئة وتغليف الأغذية/ بقوليات/ صلصات.. الخ	٢٣	
محافظه نينوى	- انشاء مصنع جديد على أرض ألبان الموصل	٢٤	
محافظه الانبار/ الرمادي	- معمل انتاج العوازل الكهربائية السراميكية	٢٥	-٨ الشركة العامة للزجاج والحراريات
محافظه الانبار/ الرمادي	- معمل انتاج العوازل الكهربائية الزجاجية	٢٦	
محافظه الانبار/ الرمادي	- معمل غسيل الاطيان	٢٧	
محافظه الانبار/ الفلوجة	- معمل انتاج الطابوق السلكونية	٢٨	
محافظه بغداد	- مشروع انشاء خط تجميع وصيانة صمامات النفط والماء	٢٩	-٩ الشركة العامة للصناعات الهيدروليكية
محافظه بغداد	- مشروع انشاء خط لتصنيع وتجميع السائلوات المختلفة	٣٠	
محافظه بغداد	- مشروع تدريع وتحويل العجلات المختلفة	٣١	
محافظه بغداد	- مشروع انشاء خط لانتاج منظومات ابراج وكاميرات المراقبة	٣٢	
محافظه بغداد	- مشروع انشاء خط لتصنيع الفلاتر والمرشحات المختلفة	٣٣	
محافظه بغداد	- مشروع انشاء خط لتصنيع الاسرة الطبية والكراسي المتحركة والمستلزمات الطبية	٣٤	
محافظه البصرة	- انشاء معمل لانتاج أسلاك اللحام اليدوي والاولوماتيكي	٣٥	١٠ شركة ابن ماجد العامة



محافظه بغداد	٣٦ - مشروع انتاج حاويات النفايات المعدنية	الشركة العامة للصناعات الفولاذية	١١
محافظه بغداد	٣٧ - مشروع انتاج البراميل المعدنية سعة ٢٢٠ لتر		
محافظه بغداد	٣٨ - مشروع تصنيع وصيانة ونصب محطات الماء الصافي ومحطات التحلية		
محافظه بغداد	٣٩ - خط انتاج قناني الغاز (كاربون ستيل)		
محافظه بغداد	٤٠ - مشروع تجهيز خط السندويج ضد الحريق (صوف صخري) + PUR		
محافظه بغداد	٤١ - مشروع انتاج الخزانات بكافة انواعها واحجامها		
محافظه بغداد	٤٢ - مشروع إنشاء خط انتاج للكرجات الذكية ( smart parking)		
محافظه بابل	٤٣ - قماش بدلات عمل فسكوز بولي استر ٢٣١٠ الف متر/سنة	الشركة العامة لصناعات النسيج والجلود	١٢
محافظه بغداد	٤٤ - مشروع تطوير معمل الغزول والسجاد النافذ		
محافظه بغداد	٤٥ - مشروع علم المقوى بطاقة إنتاجية ١٠٠,٠٠٠ علم/سنة		
محافظه صلاح الدين	٤٦ - معمل الغلونة بطاقة ٣٧٥٠٠ طن	الشركة العامة لمعدات الاتصالات والقدرة	١٣
محافظه بغداد	٤٧ - فحص المحولات فائقة القدرة 400 KVA	الشركة العامة للفحص والتأهيل الهندسي	١٤
محافظه بغداد	٤٨ - فحص، تأهيل، صيانة والسلامة والأمان للهواتف النقالة والذكية (Mobile phones) لجميع أنواعها (Hard ware, Soft ware) (برامجيات، أجزاء صلبة، انبعاثات شعاعية من البطارية.. الخ)		
محافظه بغداد	٤٩ - حمايات الخزانات النفطية، الغازية، المانية والانابيب من التآكل والصدأ والاطلاقات النارية بطلائها بمادة البولي يوريثين المقاومة		
محافظه بغداد	٥٠ - فحص الاطارات والبطاريات الداخلة عبر منافذنا الحدودية ولجميع القياسات والسعات والأنواع		
محافظه بغداد	٥١ - فحص وتأهيل ومعايرة العدادات النفطية والعدادات الكهربائية		
محافظه صلاح الدين/ سامراء	٥٢ - تاهيل وتشغيل خط المعقمات والخلصات او استحداث مصنع جديد متكامل	الشركة العامة لصناعة الادوية والمستلزمات الطبية/ سامراء	١٥
محافظه صلاح الدين/ سامراء	٥٣ - انشاء مركز بحثي متطور للدراسات الصيدلانية السريرية		
محافظه نينوى	٥٤ - تاهيل وتشغيل مصنع ادوية نينوى وازافة مسالك تكنولوجية حديثة بتقنيات متطورة		



محافظه صلاح الدين/ سامراء	٥٥ - انشاء مصنع متخصص بالادوية العشبية		
محافظه صلاح الدين/ سامراء	٥٦ - استحداث خط انتاجي حديث لمستحضرات العناية بالانف		
محافظه الديوانية	٥٧ - مشروع لإنشاء معمل لانتاج الطابوق الفخاري	الشركة العامة للصناعات الانشائية	١٦
محافظه بغداد	٥٨ - قاعة في مصنع النعمان (صناعات بديلة ضمن نشاط الشركة العامة)		
محافظه بغداد	٥٩ - مخازن في معمل تصنيع الادوات الاحتياطية		
محافظه بابل/ الاسكندرية	٦٠ - خط إنتاج سيارات شيري بطاقة إنتاجية مستهدفة ١٨ سيارة/ يوم، وجبة عمل واحدة	الشركة العامة لصناعة السيارات والمعدات	١٧
محافظه الانبار	٦١ - الرواسب الفوسفاتية في وادي صواب	هيئة المسح الجيولوجي العراقية	١٨
محافظه الانبار	٦٢ - الرواسب الفوسفاتية في وادي الهري		
محافظه نينوى/ الموصل	٦٣ - ترسبات الكبريت الحر (كبريت المشراق (حقل اللزاقة)		
محافظه نينوى/ الموصل	٦٤ - ترسبات الكبريت الحر (كبريت مشراق ((٢))		
محافظه نينوى/ الموصل	٦٥ - ترسبات الكبريت الحر (كبريت مشراق ((٣))		
محافظه الانبار	٦٦ - الاسمنت في وادي غدف، وادي صواب وموقع H3		
محافظه النجف الأشرف	٦٧ - الاسمنت في قلعة منطقة خريبة والمرادية وقلعة مظلوم		
محافظه كربلاء	٦٨ - الاسمنت في منطقة وادي الابيض ومنطقة ام صفيه		
محافظه المثنى	٦٩ - الاسمنت في منطقة السلطان وام رحل وبصية		
محافظه النجف الأشرف	٧٠ - رمال السيليكات تقع ٢٥ كم شمال غرب محافظة النجف الاشرف		
محافظه الانبار	٧١ - رمال السيليكات		
محافظه النجف الأشرف	٧٢ - رمال السيليكات في منطقة فلدسبار تقع على بعد ٢٥ كم شمال غرب محافظة النجف الاشرف		
محافظه النجف الأشرف	٧٣ - رمال السيليكات المستخدم في صناعة الزجاج والثرمستون		
محافظه الانبار	٧٤ - الاطيان الطباقيه		
محافظه الانبار	٧٥ - الاطيان الكاؤولينية لإنتاج الالومينا		



محافظة ديالى	٧٦ - الاطيان الطباقية لإنتاج الطابوق		
محافظة كركوك	٧٧ - الاطيان الطباقية لإنتاج الطابوق		
محافظة الانبار	٧٨ - انتاج كاربونات الصوديوم		
محافظة المثنى	٧٩ - انتاج كاربونات الصوديوم		
محافظة الانبار	٨٠ - كاربونات الكالسيوم		
محافظة صلاح الدين	٨١ - كبريتات الصوديوم		
محافظة المثنى	٨٢ - الطابوق الحراري المغنيسي		
محافظة الانبار	٨٣ - الطابوق الحراري المغنيسي		
محافظة نينوى/ الموصل	٨٤ - الصخور الجبسية		
محافظة نينوى/ تلعفر	٨٥ - الصخور الجبسية		
محافظة صلاح الدين/ تكريت	٨٦ - الصخور الجبسية		
محافظة صلاح الدين/ سلمان بيك	٨٧ - الصخور الجبسية		
محافظة الانبار/ مدينة راوة	٨٨ - الصخور الجبسية		
محافظة الانبار/ مدينة هيت	٨٩ - الصخور الجبسية		
محافظة واسط/ زرباطية	٩٠ - الصخور الجبسية		
محافظة نينوى	٩١ - مدينة الكندي الصناعية ١٢٠٠ دونم (صناعات دوائية ومستلزمات طبية وغذائية)	١٩ هيئة المدن الصناعية/ وفقا لقانون هيئة المدن الصناعية	
محافظة صلاح الدين	٩٢ - المدينة الصناعية في صلاح الدين ٣٤٦١ دونم (صناعات متوسطة وصغيرة)		
محافظة نينوى	٩٣ - المدينة الصناعية في محافظة نينوى/ ناحية الشورة ٢٥٤٣ دونم (صناعات متوسطة وكبيرة)		



## المشاريع المستقبلية للبتروكيماوية والاسمدة في العراق

ت	اسم المشروع	المحافظة
١.	مشروع مجمع الفاو للصناعات البتروكيماوية	محافظة البصرة / شبه جزيرة الفاو
٢.	مجمع الفاو البتروكيماوي رقم (٢)	محافظة البصرة / غرب القرنة
٣.	مشروع صناعة الأسمدة النيتروجينية	محافظة البصرة / ابي الخصيب
٤.	مشروع صناعة الأسمدة النيتروجينية	محافظة البصرة / خور الزبير
٥.	مشروع انتاج الميثانول الغاز الجاف	محافظة صلاح الدين
٦.	مشروع انتاج الميثادون / الغاز المعالج	محافظة البصرة / الفاو
٧.	مشروع صناعة الأسمدة النيتروجينية	محافظة كركوك
٨.	مشروع صناعة الأسمدة النيتروجينية	محافظة الانبار / القائم
٩.	مشروع صناعة الأسمدة النيتروجينية	محافظة صلاح الدين / بيجي

## الفرص الاستثمارية الصناعية المعروضة من قبل محافظة كركوك

ت	نوع الاستثمار	القطعة والمقاطعة	المساحة	العائدية
١.	صناعي (معامل)	٦٨ م صاري تبه	٢٥ دونم	وزارة المالية
٢.	صناعي (انشاء جديد)	١/٣٠ م / ٤ تركشكان	١٦ دونم	شركة كركوك لإنتاج المواد
٣.	صناعي (انشاء جديد)	١/٣٦ م / ٤ تركشكان	٢٠ دونم	شركة كركوك لإنتاج المواد
٤.	صناعي (انشاء جديد)	١/٣٧ م / ٤ تركشكان	١٠ دونم	شركة كركوك لإنتاج المواد

## الفرص الاستثمارية الصناعية المعروضة من قبل محافظة بغداد

ت	النشاط المقترح حسب الاستعمال	المساحة	العائدية	رقم القطعة والمقاطعة
١.	معمل صديق البيئة	٢٣٠٠	بلدية ابي	١٢ م ٥٤١٤/١ الفخرية
٢.	مجمع صناعي صديق البيئة	٤٧,٥ دونم	بلدية ابي غريب	جزء من القطعة ١٣ م ٢٠٥٩/٢ خرنايات

## الفرص الاستثمارية الصناعية المعروضة من قبل محافظة واسط

ت	النشاط المقترح حسب الاستعمال	المساحة	العائدية	رقم القطعة والمقاطعة
١.	معمل انتاج المناديل الورقية متعدد الأغراض	٣٥ دونم	-	محافظة واسط / العزيزية

## الفرص الاستثمارية المعروضة من قبل هيئة استثمار محافظة نينوى

ت	النشاط المقترح حسب الاستعمال	المساحة	العائدية	رقم القطعة والمقاطعة
١.	معمل حديد	١٢٠ دونم	عقارات الدولة	جزء من ٥/١ مقاطعة ٤٦ باشتطماز
2.	معمل حديد	70 دونم	عقارات الدولة	جزء من ٥/١ مقاطعة ٤٦ باشتطماز

\* حسب كتاب محافظة كركوك / هيئة استثمار محافظة كركوك المرقم ٢٠٠ في ٢٠٢٣/١/٢٤

\*\* حسب كتاب هيئة استثمار محافظة بغداد / المرقم

\*\*\* حسب كتاب هيئة استثمار محافظة واسط المرقم ٣٣٤٩ في ٢٠٢٣/١٢/٢١

\*\*\*\* حسب كتاب الأمانة العامة لمجلس الوزراء المرقم ٣٥٢٤٤ في ٢٠٢٣/٨/٢ وكتاب محافظة نينوى/ مديرية التخطيط العمراني

المرقم ٤٤١٧ في ٢٠٢٣/٧/١٦



## ٨- قطاع السياحة



تعد السياحة ظاهرة اجتماعية ونمطاً من السلوك الفردي والجماعي لمجموعة فعاليات مترابطة ومستمرة ومتطورة، وهي جزء من متطلبات الحضارة الحديثة ومؤشر لمستوى التطور والتقدم في أي بلد، إذ لا يمكن ان يكون هناك بلداً من دون سياحة ولا سياحة بلا فنادق ولا فنادق من دون خدمات، وعلى هذا الاساس تتوجه الادارات السياحية والفندقية الى تبني فلسفات مواكبة للتطور والتغيير الذي يحدث في المجتمع.



يزخر العراق بإمكانات سياحية كبيرة ومتنوعة ففي المجال الطبيعي تتنوع الظروف المناخية والتضاريس، وهناك بيئات سياحة متميزة تنافسية اقليمياً ودولياً، كما يمتلك العراق تاريخاً في القدم خلف ارثاً حضارياً كبيراً يعبر عن الامبراطوريات التي حكمت بلاد الرافدين لألاف السنين إذ ان هناك الكثير من المواقع الاثرية وفي المجال الديني هناك امكانات سياحة دينية متمثلة بالعبوات الدينية التي تعتبر نقطة جذب للسياح


المحليين ومن الدول الاقليمية، وهناك امكانات سياحية أخرى كالسياحة الثقافية والرياضية متمثلة بالمهرجانات الثقافية والرياضية فالعراق بلد الشعراء والادباء والفنانين والرياضة.

• المصدر/كتاب وزارة التخطيط/دائرة التنمية الاقليمية والمحلية بالرقم ١٧٨٦٧ في ٢٠٢١/٨/٣



## • الفرص الاستثمارية المتاحة في قطاع السياحة

ت	اسم المشروع	المساحة	موقع المشروع	المحافظة
١.	شاليهات سياحية	٦٠ دونم	بحيرة ساوة	المتنى
٢.	دور سياحية كازينو سياحي فندق سياحي	٥ دونم و ٢١ اولك و ٢٤ اولك و ٢٥٠ م ٤١٨٦,١٥ م ٢	مجمع عين تمر السياحي	كربلاء المقدسة
٣.	فندق	٧ دونم و ٢٠ اولك	ارض الحضر	الموصل
٤.	مجمع	٣٦٤ دونم	موقع سد العظيم	ديالى



• حسب كتاب وزارة الثقافة والسياحة والآثار – هيئة السياحة ١٤٥٧ في ١٤/١١/٢٣



## الفرص الاستثمارية المتاحة في قطاع السياحة حسب المحافظات

ت	اسم المشروع	الموقع	المساحة	المحافظة
١.	مركز ترفيهي	١٧ دونم و ٥ اولك	١٢م ٧٦٩٢/١ الفخرية	بغداد**
٢.	مركز ترفيهي	٣ دونم	جزء من القطعة ١٨٠٣/٢م ١٣م خرناب	بغداد
٣.	مركز ترفيهي	٤٥ دونم	جزء من القطعة ٤٧٣٣/١ ١٣م خرنابات	بغداد
٤.	مجمع سياحي تسويقي	جزء من القطعة المرقمة (٣/٨٦٧٩٩) حي السلام	-	النجف الاشرف**
٥.	فندق	المركز التجاري ٢٨/١٣٦٢٥	-	النجف الاشرف
٦.	منتزه ترفيهي متكامل	٢/١٨٥٠١ حي السعد	-	النجف الاشرف
٧.	استثمار شواطئ نهر الفرات	المنطقة الواقعة بين جسر معمل الاسمنت وجسر الامام علي	-	النجف الاشرف
٨.	مجمع ترفيهي متكامل	جزء من القطعة ٢/١٤٠ م / ٤١ قره كوز	٥,٥ دونم	نينوى**
٩.	منتزه	جزء من القطعة ٢/٢٧٥ م / ٤٠ القاضية	١١٠٠٠م ٢	نينوى
١٠.	منتزه	١٦١/٧٢ نينوى الجنوبية	٣ دونم	نينوى
١١.	منتزه	جزء من ٢/١٤٠ ٤١ قره كوز	٢ دونم	نينوى
١٢.	منتجع سياحي	جزء من ٦/١٠٧ م ٤١ قره كوز	-	نينوى
١٣.	مشروع ترفيهي	٣٧م ١/١٤٠ بعويره	-	نينوى
١٤.	سياحي وترفيهي	١٨٠/٢٣٦٥ و ١٨٠/٣٦٠ و ٥/٨٩٨ م ٤١ نينوى الشمالية	-	نينوى
١٥.	خضراء- ترفيهية	جزء من القطعة ٧٠٠/٢٥ أبو سميج	٤٧ دونم	بابل <sup>٧</sup>
١٦.	مدينة العاب	٦٩/١٤ م ١٧م الجيلاوية	١٠ دونم	بابل
١٧.	خضراء	٤٠٠/٢ م ٨ الاسكندرية	١٠ دونم	بابل

\*\* حسب كتاب محافظة بغداد/ مكتب المحافظ المرقم ٨٥٢٧ في ٢٠٢٣/٨/٢٢

\*\* حسب كتاب هيئة استثمار محافظة النجف الاشرف ذي العدد ١٧٨١ في ٢٠٢٤/٥/١٧

•• حسب كتاب الأمانة العامة لمجلس الوزراء ذي العدد ٣٥٢٤٤ في ٢٠٢٣/٨/٢ وكتاب محافظة نينوى المرقم ٤٤١٧ في ٢٠٢٣/٧/١٦

<sup>٧</sup> حسب كتاب هيئة استثمار بابل ٢٨٤٨ في ٢٠٢٣/١٠/٢٩





بابل	-	جزء من القطعة ١٧/١٥م ٢٢ كرود مهناوية	أنشطة سياحية مقترحة	١٨.
بابل	٨٢ دونم و ٦ اولك و ٥,٢م	٤ شواطي م ٣٥ الشرفة و الهاشمية	شواطي - ترفيهي	١٩.
بابل	٢٢ دونم	-	ترفيهي على الشط	٢٠.
بابل	٧١ دونم	١/١٢ م ٢ حصن جعفر	فضاء ترفيهي مفتوح مقترح محرم خط كهرباء مباني خدمات عامة شارع حولي وخضراء مقترحة	٢١.
كركوك	١٦٩ دونم	خارج التصميم الأساس	منتزه الشعب*	٢٢.
كركوك	-	القطع المرقمة ٣٠٧-٣٠٨-٣٠٩- ٣١٠-٣١٢-٣١٤-٤/٢٩٤-٥/٢٩٤- ٦/٢٩٤	منتزه كركوك (التأميم سابقا)	٢٣.
الديوانية	١٧ دونم و ٤ اولك و ٨٠,٤٧م	القطعة المرقمة (٢٠١/١) م ١٨ صدر اليوسفية	مدينة العاب متطورة**	٢٤.
الديوانية	٧٧ دونم و (١٣) ازولك و (٢١,٤)م	القطعة المرقمة (٦/٣) م ١ ام الخيل	مدينة العاب متطورة	٢٥.
الديوانية	٣ دونم و ١٥ اولك و ٨,٨٥م	القطعة المرقمة (٢/١٠٠) م ١ ام الخيل	فندق سياحي	٢٦.

\* حسب كتاب محافظة كركوك / هيئة استثمار محافظة كركوك المرقم ٢٠٠ في ٢٤/١/٢٠٢٣  
\*\* حسب كتاب محافظة الديوانية / هيئة استثمار محافظة الديوانية المرقمة (٨٧١/١٤) في ٢٥/٤/٢٠٢٣ و  
(٩٢٠/١٤) في ٢٦/٤/٢٠٢٣ و (٨٨٧/١٤) في ٢٥/٤/٢٠٢٣



## ٩- قطاع التربية والتعليم

يحتل مفهوم التنمية المستدامة الصدارة ضمن اهتمامات المجتمع الدولي ولما كان العنصر البشري يحتل المكانة الأولى من بين عناصر التنمية المستدامة أصبح من المهم جدا الاهتمام بتطوير القدرات الذهنية والتعليمية للعنصر البشري وإضافة إلى إن التعليم هو حق من حقوق الإنسانية لكل فرد في المجتمع ويمثل مستوى التعليم في أي بلد مقياساً لتقدمه وتطوره. وفي العراق تنص القوانين على هذا الحق للفرد وتكفل له توفير الفرصة في الحصول على التعليم الجيد.

ولا يزال التعليم واحداً من أعظم المتطلبات التي تشغل اهتمام البلدان إذ بالرغم من التقدم الكبير في مرافق التعليم الابتدائي والالتحاق في المدارس ومكافحة الأمية لا تزال الجهود المبذولة لتحسين نوعية التعليم تتابع بوتيرة متصاعدة من قبل الحكومة ومازالت تحديات مواكبة البناء المعرفي والتطوير المهاري تشكل تحدياً أكبر في الدول النامية ومنها العراق ابتداءً من رياض الأطفال مروراً بالتعليم وصولاً إلى المستويات الجامعية المتنوعة والعراق واحد من أهم البلدان التي اهتمت بنظام التعليم منذ أواسط القرن العشرين إذ يمتلك العراق العديد من الجامعات الرصينة والتي تعد ضمن قائمة الجامعات الأفضل في المنطقة العربية وقد تأسست هذه الجامعات في أوائل النصف الثاني من القرن العشرين بدءاً من جامعة بغداد عام ١٩٥٧ والمستنصرية ١٩٦٣ فيما تأسست بعد عام ١٩٨٠ جامعات أخرى مثل الجامعة التكنولوجية والبصرة والموصل والسليمانية وعدد من المعاهد الفنية ونتيجة للنمو السكاني فان العراق بحاجة إلى العديد من المؤسسات العلمية لتلبية الطلب المتزايد مما يضع أمام المستثمرين فرصاً كبيرة للاستثمار في هذا القطاع.



## الفرص الاستثمارية المتاحة في قطاع التعليم العالي\*

ت	اسم المشروع	المحافظة	المساحة	الموقع	الجهة المستفيدة	الملاحظات
١	مجمع المسابح التعليمية مع قاعات متعددة الأغراض	بابل	٢م ١٢٥٠٠	١٧/١٢٩٠٨/١ تاجية زراعية	جامعة بابل	
٢	مركز البحوث الطبية والمختبرات التعليمية التخصصية	بابل	٢م ٢٩٠٠	١١م ١٧٨٥٩/٢٤ وبسية	جامعة بابل	
٣	المستشفى الجامعي التعليمي	بابل	٢م ١٧٥٠٠	٦/١١٠ و ٢/١٠٩ وردية	جامعة بابل	
٤	انشاء مجمع سكني	بابل	٣٢٤ دونم	١٧م ١٩٠٨/١/١ تاجية	جامعة بابل	
٥	انشاء معمل لإنتاج اللقاحات البيطرية	جامعة كربلاء	١٦٠٠ مخصص للزراعة	جزء من قطعة الأرض المرقمة ٧٩٧٥٩/٣ مقاطعة ٦١/جزيرة	جامعة كربلاء	مساحة المشروع المقترح غير محددة
٧	معمل انتاج الحقن الطبية والمغذيات	جامعة الانبار	٢ دونم	جزء من قطعة الأرض المرقمة ٢١٥٤/٨٣/٥ الشامية	جامعة الانبار	
٩	معمل انتاج انابيب بلاستيكية	جامعة الانبار	٤ دونم	قطعة الأرض المرقمة ٢٨/١٧٨/١٣١٨٣ ك/٣ قضاء حديثة	جامعة الانبار	
١٠	مستشفى جامعي (٤٠٠) سرير	جامعة الانبار	٢م ٢١٠٠٠	كامل القطعة المرقمة ١١ مقاطعة ٧٧ شواطئ الصوفية وجزء من القطعة المرقمة (٧٧/١٠) و (٧٧/١٢) و (٧٧/١٣) مقاطعة ٧٧ شواطئ الصوفية	جامعة الانبار	
١١	مستشفى جامعي ٢٠٠ سرير	جامعة تكريت	٢م ٢٥٠٠	جزء من القطعة ١٧٠٦/١٦ مقاطعة ٨ الخنك (في قلب جامعة تكريت)	جامعة تكريت	
١٢	فندق الجامعة الملحق بمستشفى جامعة تكريت	جامعة تكريت	٢م ١٠٠٠	جزء من القطعة ١٧٠٦/١٦ مقاطعة ٨ الخنك (في قلب جامعة تكريت)	جامعة تكريت/ فندق ملحق بالمستشفى	

\* حسب كتاب وزارة التعليم العالي والبحث العلمي / دائرة الاعمار والمشاريع / قسم العقود الحكومية المرقم ٢١٤ في ٢٠٢٣/١١/٨



١٣	مستشفى جامعي ٢٠٠ سرير مع ملحقاته (كراج متعدد الطوابق، فندق أربعة نجوم)	جامعة ديالى	١٨ دونم	يقع المشروع على القطعتين (٤٧٤٩/٢) مقاطعة ٢٧ الكاظون) و(١٠٥٧٠/٢) مقاطعة ٢٧ الكاظون	جامعة ديالى
١٤	مستشفى ٢٠٠ سرير	جامعة الموصل	يقع المشروع بقسمين يفصل بينهما شارع المجموعة الثقافية القسم الأيمن بمساحة ٤ دونم والقسم الأيسر بمساحة ١٠٠٠ م <sup>٢</sup>	القطعة المرقمة ٢٤١ مقاطعة ٤٠ القاضية	جامعة الموصل
١٥	انشاء ملعب نادي الطلبة الرياضي+ فندق خمس نجوم	وزارة التعليم العالي والبحث والعلمي	٢٨ دونم و ١١ أولك و ٤٩ م <sup>٢</sup>	القطعة المرقمة ٥٥١٠/٦ مقاطعة ٥/ - الصليخ	نادي الطلبة الرياضي
١٦	مستشفى الجراحات التخصصية	جامعة القادسية	٢٥٠٠ م <sup>٢</sup>	القطعة المرقمة ٤١٧٥/٤ مقاطعة (١ / ام الخيل)	جامعة القادسية
١٧	قاعة العاب رياضية متعددة الأغراض / -مسيح رياضي اولمبي معلق -مركز لتعلم اللغات ومختبرات •الحاسوب	جامعة الحمدانية / نينوى	٨٥ دونم و ٢٠ اولك و ٥٠ مترا	١٣٩/٢٧٧ برطلة الشرقية	جامعة الحمدانية



## الفرص الاستثمارية المعلنة من قبل هيئات الاستثمار في المحافظات

ت	اسم المشروع	الموقع	المساحة	المحافظة
١	مدرسة	٣٧٧٢٠ في حي السلام	-	النجف الاشرف*
٢	كلية	٣٧٧١٩ حي السلام	-	النجف الاشرف
٣	مدرسة	٣٧٧١٧ حي السلام	-	النجف الاشرف
٤	كلية	٣٧٧١٨ حي السلام	-	النجف الاشرف
٥	كلية	٣٧٧١١ حي السلام	-	النجف الاشرف
٧	كلية	٣٧٧١٢ حي السلام	-	النجف الاشرف
٩	مدرسة	٣٧٧١٤ حي السلام	-	النجف الاشرف
١٠	استثمار مقر نقابة المعلمين	٢/٩٧٥٦ حي الغدير	-	النجف الاشرف
١١	مشروع تعليمي	٣/١٠٤٤١٢ و ٣/١٠٤٤١٣ حي العدالة	-	النجف الاشرف
١٢	مشروع تعليمي	٦/٨٢٨ القبلة	١٦ دونم و ١٩ اولك و ٥٦ م <sup>٢</sup>	البصرة**
١٣	مدرسة اهلية	٤٤٠٨/٨٢٧ القبلة	٢٧٩٩ م <sup>٢</sup>	البصرة
١٤	جامعة تعليمية	٣١٣٠/٢٣٥٨ الرباط الكبير	٢٧ دونم و ١٥ اولك	البصرة
١٥	مدرسة اهلية	٨٩٤/٨١٠ القبلة	١٩ اولك	البصرة

\* حسب كتاب هيئة استثمار محافظة النجف الاشرف ذي العدد ١٧٨١ في ٢٠٢٣/٥/١٧  
 \*\* حسب كتاب محافظة البصرة (م.م/أ/٩٤) في ٢٠٢٤/١/٤.



## ١٠- قطاع الخدمات



توفر خدماته أحد العناصر الأساسية لبيئة استثمارية ناجحة لذا يتعين على الحكومة تأمين هذا الجانب لتقديم الخدمات والرعاية الأفضل كونها تمثل بعداً طبيعياً وجوهرياً لتحقيق المزيد من الإنتاجية ولجعل السكان ينعمون بالأمن والاستقرار. فقد سعت الحكومة إلى تقديم الخدمات والبنى

التحتية والفرص الاستثمارية للقطاع الخاص للدخول بصورة آمنة وفعالة وبعد ان أطلقت العديد من السياسات والبرامج الناجعة. إذ شهدت أسواق العراق تغييراً في أنماط الاستهلاك والشراء والترفيه فبعدها كانت عناوين التسوق مقتصرة- لسنوات طويلة- على الأسواق التقليدية توسع هذا النمط من الاستهلاك بعد إطلاق مجالات الاستثمار في هذا القطاع والتوجه نحو إنشاء مراكز تجارية جديدة مما زاد من عدد المجمعات التجارية بشكل كبير خلال السنوات الثلاث الأخيرة وهناك مشاريع قيد التنفيذ في هذا القطاع .



## الفرص الاستثمارية المتوفرة في قطاع الخدمات\*

ت	النشاط المقترح حسب الاستعمال	رقم القطعة والمقاطعة	المساحة	المحافظة
١.	مركز تجاري	٧٠٩٩/١ مقاطعـة ٤ وزيرية/بغداد/جميلة/الصد	٧ دونم ٤ اولك ٩٩,٢٥ م <sup>٢</sup>	بغداد
٢.	جزء من القطعة المنشأ عليها المجمع المخزني تم تسييج القطعة وبناء جزء منها مخازن وغرفة استعلامات ومقر	٤٠٦/١ مقاطعـة ٢٧ حماميات بغداد / التاجي	١٥ دونم	بغداد
٣.	جزء من القطعة منشأ عليها المجمع المخزني تم تسييج القطعة وبناء جزء منها مخازن وغرفة استعلامات ومقر	٢٦٩٤ / ٢٥ مقاطعـة ٥ الديوانية / الشنافية / ام العباسيات	٢,٤ دونم من مساحة ٥٠ دونم	ديوانية
٤.	مجمع تجاري	١٤١٨/٨ مقاطعـة ٢ الديوانية / ابو صالح	١٩ اولك و ٩٤,٩٩ م	ديوانية
٥.	قطعة ارض	١٢/٤٧ مقاطعـة ٨ / العليـة والحمزاوية	١٣٠ دونم	بابل
٦.	قطعة ارض	حصوة الشامية / مجاور السريع الدولي	٨٠ دونم	الانبار
٧.	قطعة ارض	٢٤/٢٣ مقاطعـة ٦ ابو محار السماوة	٢٥ دونم	المنثى
٨.	قطعة ارض	١٠٨/٩ مقاطعـة ٣٦ نهر ضامن	٤٠ دونم	واسط
٩.	قطعة ارض	١٣٦٨/١٠ مقاطعـة ٥ العوفيه	٩ دونم و ١٤ اولك و ١٩ م <sup>٢</sup>	ميسان

\* حسب كتاب وزارة التجارة / دائرة تطوير القطاع الخاص/ قسم الاستثمار ذي العدد ١٣٣ في ٢٠٢٤/١/١٥



١٠.	قطعة ارض	الجزيرة	٣ دونم و ٩ اولك	كربلاء المقدسة
١١.	قطعة ارض	الجزيرة	٢ دونم	كربلاء المقدسة
١٢.	مجمع تجاري**	قطعة ١٠٥٠/١ م / ١٨ م ام الكبر والغزلان	٤٨ اولك	بغداد
١٣.	موقف سيارات نموذجي متعدد الطوابق مع محلات تجارية	٢٠٨٧٤/٤ م ١١ م مزرعة حمدي	٢ اولك و ٩٥,٥٠ م <sup>٢</sup>	بغداد
١٤.	موقف سيارات نموذجي متعدد الطوابق مع محلات تجارية	٢٠٨٧٥/٤ م ١١ م مزرعة حمدي	٣ اولك	بغداد

\*\* حسب كتاب وزارة الدفاع / امانة السر العام المرقم ٩٣٥٠ في ٢٠٢٣/٢/١٥





## الفرص الاستثمارية المعلنة من قبل هيئات الاستثمار في المحافظات

ت	نوع الفرصة	رقم القطعة	المساحة	المحافظة
١.	مركز تجاري	١٣١٦/٢م ١٢ / الفخرية	١٦٦٢	بلدية ابي غريب بغداد*
٢.	مركز تجاري	١٦م ١١/٥ هكترياً والشعار	٢ دونم	بغداد
٣.	مركز تجاري	١٢م ٩٥٧/٢ الفخرية	٥٠٨٠	بلدية ابي غريب بغداد
٤.	كراج متعدد الطوابق	١٦م ٤٤٦٤/١ هكترياً والشعار	٢ دونم و٦ اولك	بلدية ابي غريب بغداد
٥.	قطعة ارض	الانبار/العزيبية/الحوز ٣٣٤/١٦٣ مقاطعة ٢٨	١ دونم	الانبار
٦.	سوق الجملة	١٦٩*٣٨٥م ٢م جزء من القطعة المرقمة ٣/١٣٥٠٢٨	-	النجف الاشرف**
٧.	مشروع إعلانات /شبكة اعلام النجف	قناة النجف الفضائية	-	النجف الاشرف
٨.	سوق	٣/١١٦٥٣٢ حي النفط	-	النجف الاشرف
٩.	مجمع تجاري	(٧٥/٣٣) و (٧٤/٢٣) الكرامة	-	النجف الاشرف
١٠.	مول تجاري	المركز التجاري ١٣٦٢٥/ ٢٧	-	النجف الاشرف
١١.	مجمع تجاري	جزء من القطعة ٨٠٦٧٣ الهندية	-	النجف الاشرف
١٢.	سوق	١/٨٠٢٦ و ١/٨٨٢١ جزيرة النجف حي القدس	-	النجف الاشرف
١٣.	مجمع تجاري متكامل	٢/١٨٩٣٨ حي عدن	-	النجف الاشرف
١٤.	مجمع تجاري	القطعة المرقمة (٢/١٨٩٥٦) حي عدن	٢م ٤٣٧٥	النجف الاشرف
١٥.	محطة وقود	٣/١٣٤٨٩٤ مق ٤ حي النداء	٢م ٣٠٠٠	النجف الاشرف
١٦.	مبنى تجاري	725/115 القبلة	٢م ٦٨٩	البصرة***
١٧.	بناية تجارية (١٠ طوابق)	130/1 مناوي باشا	٢م ٢٥٥	البصرة
١٨.	سوق عصري	1/1026م ٦٢ أراضي الصيخ	١٩ اولك و ٧٧,١٤م	البصرة

\* حسب كتاب محافظة بغداد / مكتب المحافظ المرقم ٨٥٢٧ في ٢٠٢٣/٨/٢٢

\*\* حسب كتاب هيئة استثمار محافظة النجف الاشرف ذي العدد ١٧٨١ في ٢٠٢٤/٥/١٧

\*\*\* حسب كتاب محافظة البصرة (م.م/ أ /٩٤) في ٢٠٢٤/١/٤



١٩.	المجزرتين النموذجية والعصرية وساحة بيع المواشي	١٦٢٢٦٦/١ م ٦٢ أراضى الصبح	للمجـزرة النموذجية (١٦٣٨٠ م) والمجـزرة العصرية (٦٠٠٠ م) وساحة بيع المواشي (٢٥٠,٠٠٠ م)	البصرة
٢٠.	تجاري	97/22 الكزاة	١١ اولك و٨٣ م	البصرة
٢١.	مجمع تجاري	٧/٢٨٤٠ م ٤١ قره كوز	-	نينوى*
٢٢.	أسواق تجارية وساحة وقوف سيارات	٥٩/٢٧ نينوى الشمالية	-	نينوى
٢٣.	مركز خدمات للمركبات	٤٠ م ١٧٧ نينوى الشرقية	-	نينوى
٢٤.	مركز تجاري	٧/٢٨٤٣ م ٤١ قره كوز	-	نينوى
٢٥.	محلات تجارية ومطعم	٤٧/٧٢ م ٤١ نينوى الشمالية	-	نينوى
٢٦.	عمارة تجارية	٥٩/١٥ م ٤١ نينوى الشمالية	-	نينوى
٢٧.	مجمع تسويقي	١٣٩/١٠٦٢ م نينوى الشمالية	-	نينوى
٢٨.	معارض سيارات ومحلات صناعية ومحلات تجارية	١٧٦ م ٤٠ نينوى لشرقية	-	نينوى
٢٩.	مدرسة نموذجية تغير الى مجمع تجاري وقاعة مناسبات	٧/٢٨٤٠ م ٤١ قره كوز	-	نينوى
٣٠.	معمل تنوير النفايات	١ و٢ و٥ وطوبراق زيارة	-	نينوى
٣١.	عمارة تجارية	٥٩/٢١ م ٤١ نينوى الشمالية	-	نينوى
٣٢.	محلات تجارية ومطعم	٤٧/٧٢ م ٤١ نينوى الشمالية	-	نينوى
٣٣.	ساحة وقوف السيارات متعددة الطوابق	٥١٩ و٥٨٥ و٥٨١ و٥٩٥ و٥٦٥	-	نينوى
٣٤.	مجمع تجاري اقتصادي	جزء من ٢٣ قوجاق	٢٨ دونم	نينوى
٣٥.	مجمع تجاري	٥٦٧ برطلة الغربية	٩٩٢ م	نينوى
٣٦.	أسواق تجارية	٤٦٦/١٩ برطلة الغربية	١٧٦١ م	نينوى
٣٧.	مشروع استثمار تجاري (بناية تجارية ان لا تقل عن طابقين)	القطعة المرقمة (٣/١٠٤) السراي	٢٤ اولك و ٤٧,٤٨ م	الديوانية**
٣٨.	مشروع استثماري (أسواق)	جزء من القطعة المرقمة (٢٤/٢٠٠٩٤ م ١١ وبيسه)	٨٠٠ م	بابل***
٣٩.	مجمع تسويقي	١١ م ١٣٠٤٣/٢٤ وبيسه	-	بابل
٤٠.	موقف سيارات	١١ م ١٩٩٠٣/٢٤ وبيسه	-	بابل
٤١.	اسواق	١١ م ٢٠٠٩٤/٢٤ وبيسه	-	بابل
٤٢.	اسواق	١١ م ١٨٧٤/٢٣ وبيسه	-	بابل

\* حسب كتاب الأمانة العامة لمجلس الوزراء ذي العدد ٣٥٢٤٤ في ٢٠٢٣/٨/٢ وكتاب محافظة نينوى المرقم ٤٤١٧ في ٢٠٢٣/٧/١٦

\*\* حسب كتاب هيئة استثمار الديوانية ٢١٧٩/١٤ في ٢٠٢٣/٩/١٨

\*\*\* حسب كتب هيئة استثمار محافظة بابل المرقمة ٢٧٢١ في ٢٠٢٣/١٠/١٦ و ٢٨٤٨ في ٢٠٢٣/١٠/٢٩



٤٣	أسواق تجارية	٧٢٢٥/١ م الجزيرة	١ دونم ٥ اولك و ٥٢,٤٧ م <sup>٢</sup>	بابل
٤٤	خدمات و مباني عامة	١/٦٧٨٧ م الجزيرة ٣٦	١٠ اولك و ٥٠ م <sup>٢</sup>	بابل
٤٥	سوق	٥٢٣٣/١ م الجزيرة	١ دونم ٦ اولك و ٤٧,٦٦ م <sup>٢</sup>	بابل
٤٦	خدمات ومباني عامة	١/٦٨٢١ م الجزيرة ٣٦	٢ دونم ١٠ اولك و ٦٧ م <sup>٢</sup>	بابل
٤٧	خدمات عامة	١١٦٧/٤١ م ١٦ هور حسين	١٩ اولك و ٤٥,٤٠ م <sup>٢</sup>	بابل
٤٨	أسواق	١٦ م ٥٥/١٣٢٨ هور حسين	١٠ اولك و ٨٠ م <sup>٢</sup>	بابل
٤٩	أسواق طابقين	٩ م ١٨/٢٠٣١ هور حسين	١ دونم و ١٩ اولك ٢٢,٩٧ م <sup>٢</sup>	بابل
٥٠	أسواق	-	٨٤٠ م <sup>٢</sup>	بابل
٥١	أسواق	-	٨٤١ م <sup>٢</sup>	بابل
٥٢	أسواق	-	٢٦٥ م <sup>٢</sup>	بابل
٥٣	أسواق	-	١٨٣,٢٠ م <sup>٢</sup>	بابل
٥٤	منطقة تجاري	قيد الافراز من القطعة ١٠ موبلحة	٤ دونم	بابل
٥٥	خدمات ومباني عامة مقترحة	١٨/١٥ م ٢٢ كرود المنهاوية	-	بابل
٥٦	خدمات ومباني عامة مقترحة	جزء من القطعة ١٦/١٥ م ٢٢ كرود المنهاوية	-	بابل
٥٧	خدمات ومباني عامة مقترحة	١٢٢/٣ م ٣ م ٩ المعافاة	-	بابل
٥٨	سكني+تجاري	١٦٣٥/١٢٨ م ٣٧ الشـرـفة والهاشمية	٧٥ دونم و ١٧ اولك و ٢٠٠ م	بابل
٥٩	خدمات عامة	٧١/١٦٥٩ م ٣٧ الشـرـفة والهاشمية	٤ دونم	بابل
٦٠	خدمات عامة	٣٥ م ٢٠٨ الشـرـفة والهاشمية	٥ اولك و ٣٥ م <sup>٢</sup>	بابل
٦١	خدمات عامة	٣٥ م ٣٥ الشـرـفة والهاشمية	٤ دونم و ٥٠ م <sup>٢</sup>	بابل
٦٢	مباني عامة / الكراج الموحد	١٢٩/٩١ م ٣٧ الشـرـفة والهاشمية	٣ دونم	بابل
٦٣	خدمات عامة	٣٥ م ٣٥ الشـرـفة والهاشمية	٣ اولك و ٧٥ م	بابل
٦٤	خدمات عامة	-	٣ دونم	بابل
٦٥	اسواق	٤٣٩/٤٥ م ٣٠ جودرية	٥٠٣,٧٥ م	بابل
٦٦	تجاري	٤٣٩/٤٥ م ٣٠ جودرية	٥٠٣,٧٥ م	بابل
٦٧	تجاري	٤٣٥/٤٥ م ٣٠ جودرية	١٣٧٥ م	بابل
٦٨	تجاري	٨٦/١٩٠ م ٣٠ جودرية	١ دونم و ٢٠ اولك	بابل
٦٩	خدمات عامة	٥٢/٢٦٠٨ م ٣٠ جودرية	٢ دونم و ١٤ اولك	بابل
٧٠	خدمات عامة	٤٦/١١٠٣ م ٣٨ الفياضية	٥ دونم ١٠ اولك و ٤٠ م	بابل
٧١	خدمات عامة	٣٠٤٠٤/٢٥ م ٣٠ جودرية	٤ دونم و ١٧ اولك و ١١,٢ م	بابل
٧٢	تجاري	٣٠٣٧٧/٤٥ م ٣٠ جودرية	٣ دونم و ٣٧,٥ م	بابل



٧٣.	تجاري	١٢٦٨/٢٤ م ٣٠م جوزرية	٩ اولك و ٢٩ م	بابل
٧٤.	محطة تعبئة	١١٥٥/١٧ م ٢٤م الزرفية	٦٠٠ م	بابل
٧٥.	خضراء - شوارع - سكن مقترح مبانى عامة	٤/١٣ م ٢م حصن جعفر	٢٥٣ دونم	بابل
٧٦.		نقص		بابل
٧٧.		٢٦/٢١٠.٨	١٢٥٧	
٧٨.	منتزه	٢٦/٢٠٥.٨	١٦٣٣	
٧٩.		٢٦/٢٠٨.٧	١٤٠٤	
٨٠.	خدمات عامة	١١٢٢/١٥ م ٨م الجاير	-	بابل
٨١.	منطقة تجارية	١١٢٣/١٥ م ٨م الجاير	-	بابل
٨٢.	تقع خارج حدود البلدية	١٧/٨٠ مقاطعة ٢٥ تركلان	١٧ دونم و ٢٠ اولك	كركوك*
٨٣.	-	العقارين ١٩٢ و ٢٢٣/١ شاطرلو	مشروع تجاري	كركوك
٨٤.	مديرية بلدية كركوك	القطعة ٤٤/٣٥٥ م ٣٩ تسعين***	مجمع تجاري بمساحة ١٢٠٠م <sup>٢</sup>	كركوك
٨٥.	أملاك المحافظة المحلية	القطعة ٦/١١٢ م ٥٣ خ ت طريق بغداد ورشة البلدية ومجمع الإطارات	مجمع تجاري بمساحة ١٠ دونم	كركوك
٨٦.	أملاك المحافظة المحلية	القطعة ١٦٤٢/١٠٠ م/٣٦ دافوق	عمارة تجارية بمساحة ٢٢٠٠م <sup>٢</sup>	كركوك
٨٧.	أملاك المحافظة المحلية	القطعة ١٦٠٤/١٠٠ م/٣٦ دافوق	مجمع تجاري بمساحة ١٣٢٩ م <sup>٢</sup>	كركوك
٨٨.	مديرية بلدية كركوك	القطعة ٨٠٥/٩٧ م ٥٣ خاصة تيمارى	بارك متعدد الطوابق بمساحة ٥٠٠٠م <sup>٢</sup>	كركوك
٨٩.	مديرية بلدية كركوك	القطعة ٢٢٣٧/٢١ م / ٥٣ خاصة تيمارى	مجمع تجاري متكامل بمساحة ١٩٩٧ م <sup>٢</sup>	كركوك
٩٠.	وزارة المالية	القطعتين ١/٢٢٣/١٩٢	مجمع تجاري	كركوك

\* حسب كتاب محافظة كركوك / هيئة استثمار محافظة كركوك المرقم ٢٠٠ في ٢٤/١/٢٠٢٣



	بمساحة ٨ دونم	مقاطعة بكثر شاطرلو		
٩١.	ممول تجاري بمساحة ٥٣٤١ م <sup>٢</sup>	القطعة ٣١/٤١٢ م/٦٧ بكثر شاطرلو (سوق كركوك المركزي)	وزارة التجارة / الشركة العامة للاسوق المركزية	كركوك
٩٢.	مجمع تجاري متكامل بمساحة ٢٥٤٨٢ م <sup>٢</sup>	القطعة ٧/٢٣٥ م/٣٩ تسعين	وزارة التجارة / الشركة العامة للاسوق المركزية	كركوك
٩٣.	مجمع تجاري متكامل بمساحة ١٧٥٧٥ م <sup>٢</sup>	القطعة ٥/٢٣١ م/٣٩ تسعين	وزارة التجارة / الشركة العامة للاسوق المركزية	كركوك



## ١١. قطاع الشباب والرياضة

توفر خدماته أحد العناصر الأساسية لبيئة استثمارية ناجحة لذا يتعين على الحكومة تأمين هذا الجانب لتقديم الخدمات والرعاية للشباب كونها تمثل بعداً جوهرياً لتحقيق المزيد من الإنتاجية ولجعل السكان ينعمون باستقرار ورفاه الشباب. فقد سعت الحكومة إلى تقديم الخدمات والبنى التحتية والفرص الاستثمارية للقطاع الخاص للدخول بصورة آمنة وفعالة في هذا القطاع الحيوي وبعد ان أطلقت العديد من السياسات والبرامج الناجعة، حيث شهد شباب العراق توسعاً فكرياً ورغبة حقيقية في تطوير الرياضة وبعد ان انطلقت مجالات الاستثمار في هذا القطاع والتوجه نحو إنشاء مراكز شبابية جديدة ومنتديات للشباب مما زاد في عدد هذه المراكز بشكل كبير خلال السنوات الثلاث الأخيرة وهناك مشاريع قيد التنفيذ في هذا القطاع.



## الفرص الاستثمارية في قطاع الشباب والرياضة •

المحافظة	المساحة المخصصة للاستثمار	المساحة الكلية	جنس العقار	العائدية	رقم القطعة	الرؤية الاستثمارية	ت
بغداد / الكرخ	٢,٣ دونم	١٤ دونم ١٣ أولك ٢م ١١,٢٥	قطعة أرض مركز شباب الشعلة ومسبح	وزارة المالية/ مخصصة الى وزارة الشباب والرياضة	٨٤٩/٥ ٢٢م الصايبات	انشاء قاعة متعددة الاعراض (٥٠٠) متفرج مع مركز للالعاب الفكرية أو مركز انترنيت او انشاء قاعات - (k span نوع (A,B) عدد ثلاثة مع مركز تخصص للطب الرياضي لمعالجة الاصابات الرياضية	١
بغداد / الكرخ		٧ دونم ٢٤ أولك ٢م ٧٥	قطعة أرض مخصصة مركز ترفيهي	وزارة الشباب والرياضة	٤٠٣٥/٢ ١٩م غزالية	اقامة عدد من المنشآت الشبابية والرياضية والخدمية والتجارية مع أي خدمات أخرى	٢
بغداد / الكرخ		٢ أولك	ملعب رياضي	وزارة المالية/ مخصصة الى وزارة الشباب والرياضة	٦٥٠٠/١٩ ١م الخر	ملعب رياضي أو منشآت شبابية ورياضية مع أي خدمات أخرى	٣
بغداد / الكرخ		٨ دونم ١٥ أولك ٢م ٧٥,٩٥	ملعب	وزارة المالية/ مخصصة الى وزارة الشباب والرياضة	٢١٦٨/١ داوودي	اقامة عدد من المنشآت الشبابية والرياضية والخدمية والتجارية مع أي خدمات أخرى	٤
بغداد / الكرخ		١ دونم ٥ أولك	قطعة أرض	وزارة المالية/ مخصصة الى وزارة الشباب والرياضة	٨٨١٤/١ ١٨م العامرية	ملعب رياضي أو أي منشآت شبابية ورياضية مع أي خدمات أخرى	٥

• حسب كتاب وزارة الشباب والرياضة / دائرة الاستثمار والتمويل الذاتي / قسم النافذة الواحدة وخدمات المستثمرين المرقم ٧٨٩ في ٢٠٢٣/٣/٢٧



بغداد / الكرخ	١٢ أولك ٢م ٦٨	١٢ أولك ٢م ٦٨	ملعب رياضي	وزارة الشباب والرياضة	٩١٩٥/١٩ الخر	ملعب رياضي أو بناية متعددة الاغراض تتكون من عدد من الطوابق تحتوي على قاعة جم وقاعة للالعاب الفردية مع أي خدمات أخرى	٦
بغداد / الكرخ		١ دونم ٥ أولك ٢م ٢٠,٦٩	قطعة أرض	وزارة المالية/ مخصصة الى وزارة الشباب والرياضة	٢٣٢٩/٢٠ ٢١م السلام	ملعب رياضي اضافة الى منشآت شبابية ورياضية مع أي خدمات أخرى	٧
بغداد / الكرخ		٣٠ دونم ٣ أولك ٢م ٩٦	ملعب رياضي	وزارة المالية/ مخصصة الى وزارة الشباب والرياضة	٣٠٨٢/١ ١٨م العامة	نادي رياضي ترفيهي اجتماعي يتضمن ما يلي: ميدان رمي وفق مواصفات الاتحاد الدولي للرياضات، قاعة جم مزودة بأحدث الاجهزة الرياضية، ملعب خماسي، صالات رياضية متعددة الاغراض، مجموعة مطاعم وكافيهات، دار عرض سينما بوكالة عالمية بالاضافة الى سينما بتقنية 3D	٨





بغداد / الرصافة	٢م٢٩٠٥ ٢م١١٥٠	٨ دونم  ١٥ أولك ٢م ٥,٥٠	قطعة ارض	وزارة المالية/ مخصصة الى وزارة الشباب والرياضة	٣٠٤١/٦ ١٠م حسينية	مركز حاسبات والعاب الكترونية + قاعة مغلقة متعددة الاعراض او مجمع تجاري منها محلات للتجهيزات الرياضية والشبابية (يمكن استثمارها في اقامة بطولات كروية في مختلف الانشطة الرياضية والشبابية) - يمكن استثمارها في اقامة بطولات كروية بمختلف الانشطة الرياضية والشبابية واستثمار العائدات بما يتناسب من الغرض منها او قاعة جم مع ملحقاتها (ساونا ومساج وسكواش) مع قاعة بليارد	٩
بغداد / الرصافة	٤ دونم ٢٢ أولك ٢م ٨٥	٤ دونم ٢٢ أولك ٢م ٨٥	قطعة ارض	وزارة المالية/ مخصصة الى وزارة الشباب والرياضة	١٢٩٠٩/١ ٩م ثعالبية	يمكن استثمارها في اقامة بطولات كروية في مختلف الانشطة الرياضية والشبابية واستثمار العائدات بما يتناسب من الغرض منها	١٠
بغداد / الرصافة	٨ أولك ٢م ٩,١٢	٨ أولك ٢م ٩,١٢	سوق	وزارة المالية/ مخصصة الى وزارة الشباب والرياضة	٦٦٣/١٧ ٢م زعفرانية	مشروع متعدد الطوابق (صالة جم مع صالة العاب الالكترونية + صالة بولينيك + صالة بليارد) أو مركز حاسبات والعباب الالكترونية + قاعة مغلقة متعددة الاعراض أو مجمع تجاري منها محلات للتجهيزات الرياضية والشبابية	١١



بغداد / الرصافة	٢ دونم ٢ أولك	٢ دونم ٢ أولك	بنية مركز شباب المدائن	وزارة المالية/ مخصصة الى وزارة الشباب والرياضة	٦م ١٠٦٤/١	يمكن استثمارها في اقامة بطولات كروية في مختلف الانشطة الرياضية والشبابية واستثمار العائدات بما يتناسب من الغرض منها	١٢
بغداد / الرصافة	١٥ أولك	١٥ أولك	قطعة ارض	وزارة المالية/ مخصصة الى وزارة الشباب والرياضة	١١ م ٣٩ /٥ مزرعة حمدي	قطعة ارض	١٣
بغداد / الرصافة	٧ دونم ٥ أولك ٢م٢٥	٧ دونم ٥ أولك ٢م٢٥	قطعة أرض	وزارة الشباب والرياضة	٤٠/١٧ ١٦م سبع ايكار	مجمع سكني او مشروع متعدد الطوابق (صالة, جم مع صالة العاب الالكترونية + صالة بولينغ + صالة بليارد) او مجمع تجاري منها للتجهيزات الرياضية والشبابية	١٤
بغداد / الرصافة		٥ دونم ١٥ أولك ٢م ٨٠,٧٢	قطعة أرض مخصصة لبناء نادي	وزارة المالية/ مخصصة الى وزارة الشباب والرياضة	٤١٨٢/٦٨ ٢٢م راغبة خاتون	اقامة عدد من المنشآت الشبابية والرياضية والخدمية والتجارية مع أي خدمات أخرى	١٥
بغداد / الرصافة		٢ دونم ١٨ أولك ٢م ٨٥	قطعة أرض	وزارة المالية/ مخصصة الى وزارة الشباب والرياضة	١٠٠٤٨/٦ ٥م صليخ	اقامة عدد من المنشآت الشبابية والرياضية والخدمية والتجارية مع أي خدمات أخرى	١٦
بغداد / الرصافة		٨٤ دونم ٢٠ أولك	مساحات عامة	وزارة المالية/ مخصصة الى وزارة الشباب والرياضة	٤٩٨٦/٢ ٤م حميضة	اقامة مدينة شبابية رياضية ترفيهية تجارية متكاملة مع أي خدمات أخرى	١٧



١٨	توسيع وتطوير وإدارة وتشغيل وصيانة الملعب واستثمار القاعات لأغراض رياضية	٦٧١٦٩/٤ م ٤ وزيرية	وزارة المالية/ مخصصة الى وزارة الشباب والرياضة	قطعة ارض	١٥ دونم ٥ أولك ٢م ٥٦,٦	٢٠٧٣٩,٥٣ م ٢	بغداد / مدينة الصدر
١٩	إدارة وتشغيل وصيانة المسبح واستثمار المساحة الفارغة لأغراض رياضية، - انشاء مول تجاري قاعة مركز فنون قتالية مركز طبي او مطعم او كوفي شوب او معب خماسي، تطوير وإدارة وتشغيل وصيانة القاعة المغلقة ويمكن استثمار القاعة للمناسبات توسيع وتطوير وتسقيف المسبح وإدارة وتشغيل وصيانة المسبح واستثمار المساحة الفارغة لأغراض رياضية	٢٨١٦٧/٤ م ٤ وزيرية	وزارة المالية/ مخصصة الى وزارة الشباب والرياضة	منندى شباب القدس	١٣ دونم ٥ أولك ٢م ١٢	اجزاء	بغداد / مدينة الصدر
٢٠	مركز للعلاج الطبيعي وعيادات طبية تشمل الطب الرياضي مع استثمار المحلات للتجهيزات الرياضية والشبابية	٢٢٦ /٤	الاعتبار الكلي ٦٦٥٢٨٠ سهم الى وزارة المالية مخصصة الى وزارة الشباب والرياضة	قطعة ارض	٧ اولك ٢م ٢٠	٧ اولك ٢م ٢٠	بغداد / مدينة الصدر
٢١	توسيع وتطوير وإدارة وتشغيل المسبح واستثمار المساحة الفارغة لأغراض رياضية (يوجد عقد ايجار على جزء من القطعة)	٢٥٢٢٢/٤ م ٤ وزيرية	وزارة المالية/ مخصصة الى وزارة الشباب والرياضة	قطعة ارض	٩٨ أولك ٢م ٢٨	٢٥,٣١٦١ م ٢	بغداد / مدينة الصدر



بغداد / مدينة الصدر	١ دونم ١٥ أولك ٢م ٣٢,٩٧	١ دونم ١٥ أولك ٢م ٣٢,٩٧	قطعة ارض	امانه بغداد و مخصصة الى وزارة الشباب و الرياضة	٤٠٩٢/٦ ١٩م شماعية وكرع	يمكن استثمارها في انشاء قاعة تاكواندو + كراج سيارات + مسبح ترفيهي مسقف لل كبار والصغار مع ملحقاته + ملعب خماسي+ محلات تجارية ورياضية وشبابية	٢٢
ديالى	١٤٣,٥x م٢٧٠	٢٠ دونم	ملعب رياضي	وزارة المالية/ مخصصة الى وزارة الشباب والرياضة	٢٧م ٣/١٠ الركاع	انشاء ملاعب + قاعات رياضية وملتقى ثقافي وانشاء محلات رياضية شبابية تجارية وبما يخدم اهداف الوزارة	٢٣
ديالى	٥ دونم	٣٤ دونم	اراضي زراعية	وزارة المالية وحق التصرف باعتبار ٩٥٢ سهم منها ١٤٠ سهم الى وزارة المالية و ٤٠٨ سهم الى حسين و ٢١٢ سهم سهم الى طالب ولدي علوان ابراهيم و ٣٤ سهم الى فطيم كاظم ابراهيم و ٥١ سهم الى كل من وسام و وسن ولدي شكر علوان و ٥٦ سهم الى سعدون حسين سكران من العراقيين (تنازل حصة وزارة المالية مخصصة لانشاء ملعب رياضي)	٤م ٢٢/٣ البازول	يمكن استثمار الملعب للبطولات الكروية وبناء محلات للتجهيزات الرياضية والشبابية	٢٤
ديالى	٢٤ أولك	٢٤ أولك	طريق عام	وزارة الشباب و الرياضة	٩/١٠٥٩ م١٨ العثمانية	يمكن استثمارها في اقامة بطولات كروية واستثمار العائدات بما يتناسب من العرض منها	٢٥



ديالى	٢م ٢٩٥٠	١ دونم ١٢ أولك	قطعة ارض	وزارة المالية/ مخصصة الى وزارة الشباب والرياضة	١م ١١٦٥/١ شروين	يمكن استثمارها في اقامة بطولات كروية واستثمار العائدات بما يتناسب من الغرض منها	٢٦
ديالى	٢م ٣٤١٧	٦ دونم ٢١ أولك ٢م ٤٦,٥٠	قطعة ارض	وزارة الشباب والرياضة	٨٢م ٥٤٦/٢ كصب	يمكن استثمارها في اقامة بطولات كروية واستثمار العائدات بما يتناسب من الغرض منها	٢٧
ديالى	٢م ٢٩٥٠		طريق الخالص- السندية وعرفة عشرون متر متروكة	وزارة المالية	٨٢ م ٥١ السندية	يمكن استثمارها في اقامة بطولات كروية واستثمار العائدات بما يتناسب من الغرض منها	٢٨
ديالى	٧ دونم ١ اولك	٧ دونم ١ اولك	قطعة ارض	وزارة الشباب والرياضة	٢١٠٣/٢٣ ٣١م أم الكرامي	يمكن استثماره في بناء ملعب او مسبح مغلق او بناء محلات تجارية ومنها للتجهيزات الرياضية والشبابية	٢٩
ديالى		١١ أولك ٢م ٥٨	قطعة ارض مشيد عليها بناية لجنة شباب قره تبه	وزارة المالية/ مخصصة الى وزارة الشباب والرياضة	١٦٠٣/٣١٥ م ٥٤ قره تبه	منشأ رياضي وتجاري	٣٠
ديالى		١٠ دونم	مركز شباب المقدادية	وزارة الشباب والرياضة	٢٧ م ٥/١٠ الركاع	يمكن استثماره مسبح مغلق مع بناء كافتيريا او فعاليات رياضية وشبابية تتناسب والغرض منه	٣١
ديالى	٢م ٣١x ٥٠	١ دونم ٤ أولك ٢م ٥٠	قطعة ارض	وزارة المالية تحت اشرف وزارة الشباب والرياضة	٩ م ١٢٠/٢ بني سعد	ساحة تارتان مندى شباب بني سعد	٣٢
ديالى	١ دونم ١ اولك ٢م ٩٧,٥٠	١ دونم ١ اولك ٢م ٩٧,٥٠	أرض دار مع بناية	وزارة الشباب والرياضة	٢٠٢٨ /١ م ٥٧ علييات	انشاء مسبح اولمبي أو قاعات رياضية متعددة الأغراض مع ملعب خماسي مع اضافة خدمات تجارية وترفيهية مع أي خدمات أخرى	٣٣



ديالى		٢١ أولك ٢م١٧	عرصة	وزارة المالية/ مخصصة لاغراض وزارة الشباب والرياضة	١٢٢١ /٣ ١٩ م خان اللوالة	يمكن استثماره كفندق او محلات تجارية منها محلات للتجهيزات الرياضية والشبابية	٣٤
المتنى	٨ دونم	١٢ دونم ١٠ أولك ٢م٧٠,٧	ارض ملعب مع ابنيته	وزارة المالية/ مخصصة الى وزارة الشباب والرياضة	١٠٠/٤ ٥م أم التلول والجلاجة	الاستثمار الرياضي (اقامة بطولات كرة القدم للأندية) واستثمار عائدته بما يتناسب والغرض منه	٣٥
المتنى	٣ أولك ٢م١٦	٣ أولك ٢م١٦	عرصة	وزارة الشباب والرياضة	١٢٨٩/٥٦ ١٩م أم العصافير	استثمار رياضي (اقامة بطولات خماسي القدم واليد والطائرة والسلة والريشة والمضرب) مع استغلال الساحة المرادفة للساحة الرياضية في بناء اي منشأ استثماري يراه المستثمر مناسباً ويفضل منشأ رياضي	٣٦
المتنى	٧ دونم	١٣ دونم ١٦ أولك ٢م٧٢,٢٨	ملعب رياضي	وزارة الشباب والرياضة	١٧م ٩/٥ الهويشلي	استثمار الملعب للبطولات الكروية وبناء محلات تجارية ومنها للتجهيزات الرياضية والشبابية	٣٧
المتنى	٥ دونم	٩ دونم	بناية الاتحاد الوطني لطلبة العراق	وزارة المالية/ مخصصة لاغراض وزارة الشباب والرياضة	٥ م ١/٢ أم التلول والجلاجة	الاستثمار الرياضي (اقامة بطولات كرة القدم للأندية) واستثمار عائدته بما يتناسب والغرض منه	٣٨
المتنى	٦ دونم	٦ دونم	عرصة	وزارة الشباب والرياضة	تسلسل العقار ٤٤٠	استثمار النادي بشكل كلي لاقامة البطولات واستثمار عائداته	٣٩
المتنى	١ دونم ٤ أولك	١ دونم ٤ أولك	عرصة	وزارة الشباب والرياضة	٣م ٥٢٣/١٨	مجمع رياضي	٤٠



المتنى		٢ دونم ١٦ أولك ٢م٨	زراعية	وزارة مالية مخصصة لمنفعة وزارة الشباب والرياضة وزارة المالية وحق التصرف وزارة الشباب والرياضة	٢٢ م ٤ /٧٠  ٢٢ م ١ /١٦ العمية	مجمع رياضي	٤١
بابل	١١ دونم ١٤ اولك ٢م ٦٨,٧٥	١١ دونم ١٤ اولك ٢م ٦٨,٧٥	ملعب الهاشمية الرياضي	وزارة المالية/ مخصصة الى وزارة الشباب والرياضة	٣٧م ٧/٩٢ الشرفية والهاشمية	الموقع عبارة عن ملعب الهاشمية (٢٥٠٠مترج) وهو من المشاريع المنجزة والرؤيا الاستثمارية تتمثل في اعادة توسيع وتطوير وتشغيل واستثمار الملعب مع استغلال الاراضي المحيطة به لاي رؤى حسب اهداف الوزارة	٤٢
بابل	٢ دونم ٤ اولك	٢ دونم ٤ اولك	عرصة	وزارة الشباب و الرياضة	١١٧٩/١ م ١٣ مركز ابو سديرة	اعادة توسيع وتطوير وتشغيل واستثمار القاعة الرياضية وهي من المشاريع المنجزة	٤٣
بابل	(٥٠ * ٦٠) ٢م	٥ دونم ٣ اولك ٢م ٣٠,٤٩	قطعة ارض	وزارة المالية/ مخصصة الى وزارة الشباب والرياضة	٢٤/٢٢٤ م ٣٠ قضاء القاسم (جوزرية)	اعادة توسيع وتطوير وتشغيل واستثمار القاعة الرياضية, وهي من المشاريع المنجزة	٤٤
بابل	٢٤ اولك ٢م ٦١	٢٤ اولك ٢م ٦١	منظمة الطلائع	وزارة الشباب والرياضة	٣م ٢٠٥١/١ البدع	انشاء مجمع تجاري من ضمنه محلات للتجهيزات الرياضية والشبابية او قاعات مغلقة متعددة الاعراض واستثمار عائديتها	٤٥
بابل	٦ دونم	٦ دونم	ملعب رياضي	وزارة الشباب و الرياضة	٩م ٦٤/٥ هور حسين	انشاء منتدى شباب نموذجي وملعب خماسي وقاعات	٤٦



متعددة الاغراض						
٤٧	انشاء بناية متعددة الطوابق تحتوي على قاعات ومحلات تجارية من ضمنها محلات للتجهيزات الرياضية والشبابية	١٧م ٧٨٧/٨ الشاخة العوده	وزارة المالية/ مخصصة الى وزارة الشباب والرياضة	ملعب	١٤ اولك ٢م٧٦	بابل
٤٨	انشاء بناية متعددة الطوابق تحتوي على قاعات ومحلات تجارية من ضمنها محلات للتجهيزات الرياضية والشبابية واستثمار عائديتها	١١٥٦/١٧ ٢٤م الزرفية	وزارة المالية/ مخصصة الى وزارة الشباب والرياضة	مركز شباب	٦ دونم ٢٢ اولك ٢م٢٥	بابل
٤٩	مجمع رياضي	٣٣٦/١٧ ٣٧م	وزارة المالية/ مخصصة لاغراض وزارة الشباب والرياضة	مركز محلي	١ دونم ٣ اولك ٢م ٩٤,٨٠	بابل
٥٠	مجمع رياضي	٩٦٤ /٢٦ ٩٦٥ /٢٦ م ٤١ الريفية و ابو كصيب	وزارة الشباب والرياضة وزارة الشباب والرياضة	عرصة عرصة	١ دونم ٢٠ دونم ٢٤ اولك ٢م ٩٢,٧١	بابل
٥١	صيانة وتطوير القاعة واستثمارها في الفعاليات الرياضية والشبابية وانشاء مسبح ترفيهي في الاراضي الفارغة او مركز علاج طبيعي او ساحات رياضية متعددة الاغراض واستثمارها في اقامة البطولات او مجمع تجاري من ضمنه محلات للتجهيزات الرياضية والشبابية	٢٩٣٦/٣ ٦١م الجزيرة	وزارة الشباب والرياضة	عرصة	٥ دونم ٤ اولك ٢م ٤٣,٧٨	كربلاء المقدسة
٥٢	استثمار القاعة في اقامة البطولات	٦٧م ٩٨٠/١ العابنة	وزارة الشباب والرياضة	مباني عامة	١ دونم ٢٠ اولك ٢م٧٥	كربلاء المقدسة





كلية							
كربلاء المقدسة	٢م ٧٠٠٠	٢م ٦١٣٠٥	عرصة خالية	وزارة الشباب والرياضة	٤٧٩٣/١ ٢١م الحيدرية	انشاء قاعة رياضية (كمال اجسام + رشاقة)، انشاء قاعة رياضية للبوليارد والمنضدة، ساحة كرة قدم خماسي عدد (٢)	٥٣
كربلاء المقدسة	٩ اولك ٢م ٦٣,٥	٩ اولك ٢م ٦٣,٥	بناية قيادة فرقة الطف	وزارة الشباب والرياضة	٢٧م ١/٥٠ ابو عصيد	مركز للعلاج الطبيعي لعلاج الاصابات الرياضية او مجمع تجاري من ضمنه محلات للتجهيزات الرياضية والشبابية, مسبح ترفيهي واستثمار العائدات بما يتناسب من الغرض منها	٥٤
كربلاء المقدسة	٦ دونم ١٠ اولك ٢م ٤٠	٦ دونم ١٠ اولك ٢م ٤٠	عرصة	وزارة الشباب و الرياضة	٤٢٨/٢٦ ٥١م	يكون استثمار كلي للقاعة او اي اضافه يقدمها المستثمر بما يخدم الوزارة	٥٥
كربلاء المقدسة	٦٠ دونم ١١ اولك ٢م ٤٤	٦٠ دونم ١١ اولك ٢م ٤٤	عرصة خالية	وزارة المالية/ مخصصة الى وزارة الشباب والرياضة	٥١٨٣٩/٣ ٦١ جزيرة	منتجع سياحي ومدينة العباب بمواصفات عالمية	٥٦
كربلاء المقدسة	٥ دونم ١ اولك ٢م ٤٠	٥ دونم ١ اولك ٢م ٤٠	عرصة خالية	وزارة الشباب والرياضة	٥١٨٤٨/٣ ٦١ جزيرة	اقامة منتجع رياضي شبابي يشمل ساحة لكرة القدم وانشطة رياضية مختلفة خدمة لاهداف الوزارة	٥٧
كربلاء المقدسة	٣ دونم	٣ دونم	مركز شباب	وزارة الشباب والرياضة	٦٧م ٨٨٠/١ العاتية	انشطة رياضية مختلفة تخدم اهداف وزارة الشباب والرياضة	٥٨
كربلاء المقدسة	٢م ٥١٨٤	٨ دونم ٢٤ أولك ٢م ٣١,٥٠	عرصة خالية	وزارة الشباب والرياضة	١٥١١/٣ ٢١م حيدرية	مسبح ترفيهي + انشاء قاعات رياضية متعددة الاغراض وبما يخدم اهداف الوزارة	٥٩



كربلاء المقدسة	١٢٥,٤٢٢ ٢م	١٥٧ دونم ٢م٣٥	قطعة ارض	وزارة المالية/ مخصصة الى وزارة الشباب والرياضة	٥١٨٥٩/٣ م ٦١ جزيرة	المساحات الفارغة من المدينة الرياضية	٦٠
كربلاء المقدسة	٢ دونم ١٦ أولك	٢ دونم ١٦ أولك	خدمات	وزارة الشباب والرياضة	٧٩٨/٥ م ٧٧ طرفاية	امكانية اقامة ساحة خماسي وقاعات رشاقة وقاعة احتفالات	٦١
كربلاء المقدسة		٢٥,٤١١٧م	بناية تحتوي على طابقين	وزارة المالية/ مخصصة لأغراض هيئة الشباب والرياضة	١٤٦٣/١ م ٦١ جزيرة	اولاً: المساحة الأمامية البالغة ٥٠٠-٦٠٠م ١- مركز طبي تخصصي لعلاج آفة الإدمان من المخدرات ٢- قاعة لعقد الندوات التي تقيمها وزارة الشباب والرياضة ثانياً: المساحة الخلفية البالغة ٩٠٠م ٢: ١- قاعة رياضية متعددة الاغراض. ٢- قاعة جم. ٣- منخر أدوية.	٦٢
النجف الأشرف	٦٠ دونم	٦٠ دونم	عرصة	وزارة الشباب والرياضة	٧٢٩٥٢/٣ م ٤ جزيرة النجف	توسيع وتسقيف وتشغيل وصيانة واستثمار المساح واستغلال الأرض الفارغة لإنشاء فندق سياحي وجنة عدن وقاعات متعددة الأغراض ومرافق سياحية ومنتزه وكوفي شوب ومطاعم أو انشاء مجمع تجاري من ضمنه محلات للتجهيزات الرياضية والشبابية او بناء مركز طبي للعلاج الطبيعي والاصابات الرياضية	٦٣
النجف الأشرف	٢١ دونم ٨ أولك ٢م٦١	٢١ دونم ٨ أولك ٢م٦١	نادي النجف الرياضي	وزارة الشباب والرياضة	٢٤٩٨/٢م حدود بلدية النجف	اعادة تأهيل الملعب واستغلال الأرض الباقية لمنشآت رياضية	٦٤
النجف الأشرف	٥ أولك ٢م٢٠	٥ أولك ٢م٢٠	دار	وزارة الشباب والرياضة	١٤٢٧	مجمع رياضي	٦٥



النجف الأشرف	٣ دونم ١٣ أولك	٣ دونم ١٣ أولك	عرصة	وزارة الشباب والرياضة	٩٠٩٤/٣ م ٤ جزيرة النجف	ازالة البناية واستغلال الأراضي لانشاء قاعات رياضية متعددة الاعراض وانشاء مساح ترفيهية وجنة عدن ومدينة العاب متطورة وملاعب خماسية وأي منشأ يخدم شريحة الشباب	٦٦
النجف الأشرف	١ دونم ١٧ أولك ٢م٧٧	١ دونم ١٧ أولك ٢م٧٧	نادي الخورنق الرياضي	وزارة الشباب والرياضة	١٥٨٠ /١ م ٣ الحصوة		٦٧
واسط	٢٠ دونم	١٣٦ دونم ٩ أولك ٢م٢٥	عرصة	وزارة الشباب والرياضة	٤٥م ٧٤٢٥/١ ام حلانة	انشاء مدينة مائة مع خدماتها من مول ومطعم وفندق وكوفي شوب معلم رياضي وترفيهي يضيف للمنطقة المحيطة بها وللمحافظة جمالية ويلىق بسمعة الوزارة ويؤمن مصدر للتمويل الذاتي وجذب السواح والزائرين للمحافظة (هامش الوزير أن تكون مدينة شبابية بدل مدينة رياضية)	٦٨
واسط	١٠ أولك ٢م ٠,٥	١٠ أولك ٢م ٠,٥	عرصة	وزارة الشباب والرياضة	٢٩٤٨/٢ م ٤٥م ام حلانة	انشاء مول تجاري متعدد الطوابق يتضمن تجهيزات ومستلزمات رياضية وشبابية, انشاء مركز ترفيهي يتضمن على حوض سباحة ترفيهي ومطعم وكوفي شوب وقاعة للمناسبات	٦٩



٧٠	قاعة رياضية سعة ٥٠٠ متفرج، ملعب خماسي، محلات تجارية	١٩م ٧/١ العشار	وزارة الشباب والرياضة	قطعة ارض	٩ دونم ١ أولك ٢م ٨٠	٢م ١٠٠٠٠	واسط
٧١	انشاء ملاعب خماسي مع خدماتها واستثمارها في اقامة البطولات واستثمار العائدات بما يناسب الغرض منها	٩٢٥ /١١ م ٣١ الشاكلي والدار	وزارة الشباب والرياضة	مركز شباب	٤ دونم ١ أولك ٢م ١٨	٢ دونم	واسط
٧٢	انشاء ملاعب خماسي مع خدماتها واستثمارها في اقامة البطولات واستثمار العائدات بما يناسب الغرض منها	١م ٩٥/١ جزمان	وزارة الشباب والرياضة	منتدى شباب	٦ دونم ١٠ أولك ٢م ٦١,١٦	٤ دونم	واسط
٧٣	قاعة مغلقة مع خدماتها, انشاء ملاعب خماسي مع خدماتها واستثمارها في اقامة البطولات واستثمار العائدات بما يناسب الغرض منها	١٦م ٣٠/١ بهية	وزارة الشباب والرياضة / مديريةية شباب ورياضة واسط	عرصة	٢ دونم ١٦ أولك ٢م ٥٥,٦٢	٢ دونم ١٦ أولك ٢م ٥٥,٦٢	واسط
٧٤	انشاء ملعب خماسي او ساحات تارتان واستثمارها في اقامة البطولات واستثمار العائدات بما يناسب الغرض منها	١٤٦٣/١ م ٨ الخميسية	وزارة الشباب و الرياضة	عرصة	٥ دونم ٢م ٦٧,٦٤	١ دونم	واسط
٧٥	انشاء مسبح ترفيهي مع ملعب خماسي في ناحية الدجيلي ضمن المساحة المتبقية للملعب مع الخدمات الاخرى التي تتضمن مطعم وكوفي شوب لتنمية السياحة في المنطقة	١٤٤٣ /١٥ /٤٧ نصف الدجيلي	وزارة الشباب والرياضة	عرصة	١٢ دونم ٢١ أولك ٢م ٦٠	٦ دونم	واسط
٧٦	انشاء مسبح ترفيهي لجميع الفئات العمرية واستثمار العائدات	١/٧٤٢٥ م ٤٥ أم حلانه	وزارة الشباب والرياضة	عرصة	١٣٦ دونم ٩ أولك ٢م ٢٥	٤ دونم	واسط



٧٧	انشاء قاعة مغلقة سعة ٢٠٠٠ متفرج لتطوير الالعاب الرياضية والتي تمارس داخل الصالات (سكواش, منضدة, كمال اجسام...)	١/٧٤٢٥ ٤٥ م أم حلانه	وزارة الشباب والرياضة	عرصة	١٣٦ دونم ٩ أولك ٢٥ م	٤ دونم	واسط
٧٨	مجمع رياضي وشبابي يتضمن ملعب كرة قدم وساحة خماسي ومول وفندق	٢٦٣٣ /١ ٢ م الغريباوية	وزارة المالية الى وزارة الشباب والرياضة	الملعب الرياضي في الحي	٢٠ دونم ٩ أولك ٢م٩٦	٢٠ دونم ٩ أولك ٢م٩٦	واسط
٧٩	يمكن استثماره مسيح مغلق مع بناء كافتريا او فعاليات رياضية وشبابية تتناسب والغرض منه	١٦ م ٢٦/١ بهية	وزارة الشباب والرياضة- مديرية شباب رياضة واسط	عرصة	١٠ دونم ١٩ أولك ٢م١,٠٣	جزء	واسط
٨٠	مجمع تجاري يحوي محلات للتجهيزات الرياضية والشبابية ومجمع للعلاج الطبيعي لعلاج الاصابات الرياضية	٤٦ م ١٦٦/٣ نصف الدجيلة	وزارة الشباب والرياضة	عرصة	٣ دونم ٢م٢		واسط
٨١	قاعة رياضية متعددة الأغراض، مناشئ شبابية ورياضية وخدمية مختلفة	١٨٤٠/٢ ٦ م الجزيرة	وزارة الشباب والرياضة	قطعة ارض	١٢ دونم ٥ أولك ٢م ٥٢		واسط
٨٢	انشاء مول تجاري متعدد الطوابق يتضمن تجهيزات و مستلزمات رياضية وشبابية او انشاء مركز ترفيهي يتضمن حوض سباحة ترفيهي ومطعم وكوفي شوب وقاعة مناسبات	٨م ٢/١٣ عزيز الله	وزارة الشباب والرياضة	خدمات مقترحة	١٢ دونم ٢٣ أولك	١٢ دونم ٢٣ أولك	الديوانية
٨٣	يمكن استثماره في بناء ملعب او مسبح مغلق او بناء محلات تجارية ومنها للتجهيزات الرياضية والشبابية	١٠٠٩/٣٩ و ١٠١٠/٣٩ ٥ م المنفهان	وزارة المالية/ لاجراض وزارة الشباب والرياضة	عرصة	١٩ أولك ٥ دونم ٢ أولك ٢م٤	جزء من العقاران	الديوانية



الديوانية	١ دونم ٥ أولك	١ دونم ٥ أولك	قاعة رياضية	وزارة الشباب والرياضة	٩٥٩ / ١٣٥ م ٧٤ صاحي ابو حلان	يمكن استثماره في بناء ملعب او مسبح مغلق او بناء محلات تجارية ومنها للتجهيزات الشبابية و الرياضية	٨٤
الديوانية	٦ دونم	٨ دونم	قطعة ارض	وزارة الشباب والرياضة لانشاء قاعة مغلقة ومنتدى الشباب في المهناوية	جزء من ٩٢/٩١ م ٥٧ عكر	يمكن استثماره في بناء ملعب او مسبح مغلق او بناء محلات تجارية ومنها للتجهيزات الشبابية و الرياضية	٨٥
الديوانية	٢م ٢٢٠٠	١ دونم ١٥ أولك	مشيد عليها أبنية لطلبة وشباب العراق	وزارة المالية/ مخصصة لوزارة الشباب والرياضة	جزء من ١٨م ٥٧/٢٦ صدر اليوسفية	يمكن استثماره في بناء ملعب أو مسبح مغلق أو بناء محلات تجارية ومنها للتجهيزات الشبابية و الرياضية	٨٦
الديوانية	٢م ٣٦٨٠٠	٢١ دونم	عرصة مشيد عليها ارض الملعب الرياضي للادارة المحلية	وزارة المالية/ مخصصة لاغراض وزارة الشباب والرياضة	جزء من ١٥١٢/٤ م ١م أم الخيل	يمكن استثمار الملعب للبطولات الكروية واستثمار العائدات منه بما يتناسب الغرض منها او بناء محلات تجارية ومنها للتجهيزات الشبابية و الرياضية	٨٧
الديوانية	—————	١١ دونم ٢١ أولك ٢م ٢٥	ارض الملعب مع بناها	وزارة المالية/ مخصصة الى وزارة الشباب والرياضة	١٦٤٨٩/٢ م ٢٣ أبو الفضل	يمكن استثمار النادي للبطولات الكروية وبناء محلات تجارية ومنها للتجهيزات الرياضية و الشبابية	٨٨
الديوانية	٢م ٢٥٥٠	١٨ دونم ٢٢ أولك ٢م ٣٩,٢٠	عرصة منشأ على جزء منها ملعب	وزارة المالية العراقية/ مخصصة لوزارة الشباب والرياضة	٢م ٢٤٢٢/٢ أم العظام	اقامة عدد من المناشئ الشبابية و الرياضية و التجارية و الترفيهية مكملة لأنشطة ملعب عفاك مع أي خدمات أخرى	٨٩
الديوانية		٩ دونم ١٥ أولك ٢م ٣٥	مركز شباب عفاك	وزارة الشباب والرياضة	جزء من ٤١٧٨/٢ م ٢ عفاك	صيانة وتأهيل الساحة واستثمارها في اقامة البطولات واستثمار العائدات بما يتناسب من الغرض منها	٩٠



الديوانية	٥ دونم ١٢ أولك ٢م ١٥,٨٧	٥ دونم ١٢ أولك ٢م ١٥,٨٧	ملعب رياضي	وزارة الشباب والرياضة	٤٨٥/٩ م البيدر	صيانة وتأهيل وتطوير الملعب كما يمكن استثمار الملعب للبطولات الكروية واستثمار العائدات بما يتناسب الغرض منها او بناء محلات تجارية ومنها للتجهيزات الشبابية والرياضية	٩١
الديوانية		٥ دونم ١٩ أولك ٢م ٧٢,٨٢	عرصة مخصصة ملعب	وزارة الشباب والرياضة	٣٩٠/٣٤ م ١٥ نفر	اقامة عدد من المناشئ الشبابية والرياضية من بينها ملعب متكامل مع أي خدمات أخرى	٩٢
الديوانية	١٢ دونم ١ أولك ٢م ٥٨	١٢ دونم، ١ أولك، ٢م ٥٨	مركز شباب الشامية	وزارة المالية ومخصصة لاغراض وزارة الشباب والرياضة	١٠١١/٣٩ م ٥ المنفهان	صيانة وتأهيل وتطوير الملعب كما يمكن استثمار الملعب للبطولات الكروية واستثمار العائدات بما يتناسب الغرض منها او بناء محلات تجارية ومنها للتجهيزات الشبابية والرياضية	٩٣
الديوانية	٢٣ أولك ٢م ٢٥	٢٣ أولك، ٢م ٢٥	ساحة العاب شباب	وزارة الشباب والرياضة	٧٤٠/٥٠٦ م الغرب	صيانة وتأهيل وتطوير الملعب كما يمكن استثمار الملعب للبطولات الكروية واستثمار العائدات بما يتناسب الغرض منها او بناء محلات تجارية ومنها للتجهيزات الشبابية والرياضية	٩٤
الديوانية	جزء	١٥ دونم ١٣ أولك ٢م ٩٦	ملعب	وزارة الشباب والرياضة	٣٥٧/٢٧٣ م المعارض	اقامة عدد من المنشآت الشبابية والرياضية والتجارية مع أي خدمات أخرى	٩٥



ميسان	٣ دونم	٦ دونم	بناية منتدى شباب علي الشرقي	وزارة الشباب والرياضة	١٥م٧٨٢/٤	انشاء مسبح + قاعة رياضية مغلقة متعددة الاغراض	٩٦
ميسان	٨ اولك	٨ اولك	عرصة	وزارة الشباب والرياضة	٢٣٣٦/١٨ الهادي	استثمار المنشأ بالكامل مع التطوير والتاهيل بما يساهم بعوامل الجذب للشباب	٩٧
ميسان	٢م ١٦١٠	١ دونم ٢٣ أولك	بناية قاعة مغلقة	وزارة الشباب والرياضة	١٤٦٧/١١٠ م نهر دجلة	استثمار للقاعة المغلقة فقط باستثناء القاعات المجاورة	٩٨
ميسان	٢ دونم ٥ أولك ٢م٦٠	٢ دونم ٥ أولك ٢م٦٠	عرصة	وزارة الشباب والرياضة	١٨٥٣/١٠٨ الهادي	مبنى مكون من طابقين يضم فعاليات شبابية ورياضية مع الملحقات وساحة العاب خارجية	٩٩
ميسان	١١ دونم ١٣ أولك ٢م٧٥	١١ دونم ١٣ أولك ٢م٧٥	عرصة	وزارة المالية/ مخصصة لوزارة الشباب والرياضة	٦م ٧٨٤/٤٠	انشاء ملعب سعة ٢٠٠٠ متفرج مماثل للملاعب المنفذة في باقي الأفضية والنواحي	١٠٠
ميسان	٢م ٤٤٢٠	٢ دونم ٢٠ أولك ٢م ٤	ملعب مشيد ومحاط بسياج	وزارة الشباب والرياضة	٣٢٦٣/١٣ ٢م	انشاء قاعات رياضية متعددة الطوابق، انشاء ساحة مثيلة (ملعب خماسي)، انشاء مجمع تسويقي يخصص جزء منه للتجهيزات الرياضية والشبابية	١٠١
ذي قار	١ دونم ٩ أولك ٢م٣		بناية مركز شباب الناصرية	وزارة المالية/ مخصصة لوزارة الشباب والرياضة	٥٩٠٥/١١٠ جزيرة	بناية متعددة الطوابق ليكون قاعة رياضية (جم) مجهز بأحدث الاجهزة والمعدات	١٠٢
ذي قار	٣٢ دونم ١٣ أولك ٢م ١٣,٥	٣٢ دونم ١٣ أولك ٢م ١٣,٥	ملعب رياضي	اللجنة الوطنية الاولمبية العراقية / مخصصة الى وزارة الشباب والرياضة	١٢٧٥/١١ السفيح	الملعب قديم ويحوي مدرجات قديمة وتتوفر ضمن القطعة مساحات كبيرة يمكن استخد امها لانشاء مسبح وساحة متعددة الاغراض وملحقات شبابية ترفيهية ويمكن انشاء محلات تجارية ومنها للتجهيزات الرياضية	١٠٣





١٠٤	بناء مدينة رياضية شبابية متكاملة	١ م ٩٨ ١ م ٩٧ ١ م ٩٦	وزارة المالية/ مخصص الى وزارة الشباب والرياضة لانشاء مدينة رياضية وزارة المالية/ مخصص الى وزارة الشباب والرياضة لانشاء مدينة رياضية وزارة المالية/ مخصص الى وزارة الشباب والرياضة لانشاء ملعب	اراضي زراعية	٤٠٠ دونم ٥٢٣ دونم ٥ أولك ٨٠ م ٢ ٨٩٨ دونم ١٨ أولك ٧٥ م ٢	٣٧ دونم ١٨٥ دونم ٦٠٨ دونم	ذي قار
١٠٥	المشيد يحوي على ساحتين يمكن استغلالها مسيح وبناية متعددة او محلات تجارية ومنها للتجهيزات الرياضية	١٧ م ١٥٣٨ تموز	وزارة المالية/ مخصصة لوزارة الشباب والرياضة	بناية طلائع	٢ دونم ٥ أولك ٩٦ م ٢	جزء	ذي قار
١٠٦	انشاء مدرسة اهلية تربوية رياضية + انشاء قاعة رياضية متعددة الاغراض وبما يخدم اهداف الوزارة	٤٠٥ / ١٠٥٥ السراي	وزارة المالية/ مخصصة لوزارة الشباب والرياضة	قطعة ارض	٦ دونم ١٣ أولك ٢٢٧,٢٥ م	مساحة فارغة ٢٦٣٢ م بناية لجنة الطلائع ٤٩٤ م ٢	ذي قار
١٠٧	ملعب كرة قدم ٥٠٠٠ متفرج واستثماره في اقامة بطولات كروية واستثمار العائدات بما يناسب الغرض منها	٤٩٩/٥ صلبة	وزارة المالية/ مخصصة لوزارة الشباب والرياضة	عرصة	١٧ دونم ٧ أولك ٥٠ م ٢	١٧ دونم ٧ أولك ٥٠ م ٢	ذي قار
١٠٨	مجمع رياضي	١١٠ / ٤٩٥٦٦	وزارة المالية/ مخصص لاغراض هيئة الشباب		٥ دونم ١ اولك ٦٥ م ٢	جزء	ذي قار
١٠٩	اقامة عدد من المناشئ الشبابية والرياضية أو أي رؤية مقترحة يمكن من خلالها خدمة المشروع ودعم أهداف الوزارة	٥٤٥/٩ أكد	وزارة المالية/ مخصص لأغراض هيئة الشباب والرياضة	معسكر شباب أكد	١٨ دونم		ذي قار



البصرة		٥٨٥ دونم	قطعة ارض خالية	وزارة الشباب والرياضة	٨٤٩ القبلة	انشاء برج سياحي, فندق خمس نجوم, مدينة مائية, محطة تحلية مياه, مسبح مغلق مع بناء كافتريا او فعاليات رياضية وشبابية تتناسب مع الغرض منه	١١٠
البصرة	٢م ٦٠٠	٢ دونم ٥ أولك ٢م ٤٦	مركز الشباب	وزارة الشباب والرياضة	٥٣٤/٤٢١ م سفوان	مسبح ترفيهي صغير واستثمار العائدات بما يناسب الغرض منها	١١١
البصرة	١٠ دونم	٤١ دونم ٢٢ أولك	عرصة	وزارة المالية مخصصة الى وزارة الشباب والرياضة	٥٣م ٢/١٧ النصير	مجمع رياضي + صالات لكافة الألعاب الترفيهية (قاعة بليارد, صالة العاب الكترونية, كافتريا, محلات تجارية أو مجمع سكني)	١١٢
البصرة	٣ دونم ١١ أولك	٣ دونم ١١ أولك ٢م ٣٠	خدمات	وزارة الشباب والرياضة	٢٣٦١/٣٧ م ٢٧ الاكوات	صيانة وتشغيل القاعة لاقامة البطولات واستثمار العائدات	١١٣
البصرة	٢ دونم ١٣ أولك ٢م ٦٩	٧ دونم ١٨ أولك ٢م ٥,٧٥	مركز شباب الزبير	وزارة الشباب والرياضة	١٧٠٠ م الكوت	ارض شاغرة ضمن منتدى الزبير يمكن استثمارها في بناء مسبح مغلق للكبار وللصغار مع كافة ملحقاته وكافتريا او انشاء قاعة تحتوي على صالة جم ومحلات نموذجية للتجهيزات الرياضية والشبابية والتجارية وانشاء قاعة مناسبات ومركز للطب الرياضي ومراب لوقوف السيارات وبما يخدم اهداف الوزارة	١١٤



١١٥	ملعب حي الحسين ١٠٠٠ متفرج	٢١٠٧/١ م الرباط الكبير	وزارة الشباب والرياضة	عرصة	١٢ دونم	البصرة
١١٦	جزء من أرض شاغرة ملاصقة لقصر الضيافة والمسبح الأولمبي	٢١٠٧/١ م الرباط الكبير	وزارة الشباب والرياضة	عرصة	٢ دونم	البصرة
١١٧	أرض شاغرة + مبنى قصر الضيافة	٢١٠٧/١ م الرباط الكبير	وزارة الشباب والرياضة	عرصة	٢ دونم ٢م ٥٠,٣٨٦	البصرة
١١٨	جزء من مساحة كلية (قطعة أرض)	٢١٠٧/١ م الرباط الكبير	وزارة الشباب والرياضة	عرصة	١ دونم ٢٠ أولك ٢م ٤٥	البصرة
١١٩	جزء من مساحة كلية	٢١٠٧/١ م الرباط الكبير	وزارة الشباب والرياضة	عرصة	٢م ٤٣٦٨	البصرة
١٢٠	_____	٢٠٧١/ ١٢٩٥٦ الرباط الكبير	وزارة المالية مخصصة لوزارة الشباب والرياضة	قطعة ارض مخصصة خدمات عامة	١ دونم ١ أولك ٢م ٨٠	البصرة
١٢١	_____	٣٣٢٥/٢ م ٦ الفاو	وزارة الشباب والرياضة	منتدى شباب الفاو	٩ دونم ٦ أولك	البصرة
١٢٢	_____	٣٣٢٥/٢ م ٦ الفاو	وزارة الشباب والرياضة	منتدى شباب الفاو	٩ دونم ٦ أولك	البصرة
١٢٣	انشاء مركز للطب الرياضي و انشاء قاعات رياضية لمختلف الالعاب فيها لبناء الاجسام و الرشاقة و بناء محلات تجارية رياضية	٥٢٠/١٨١٥ كوت	وزارة الشباب و الرياضة	أرض خالية	٣ دونم ٧ أولك ٢م ٧٥	البصرة المساحة الاولى ٢م ٢٦٠ المساحة الثانية ٢م ٣٩٠
١٢٤	قطعة ارض انشاء ملعب ثيل صناعي مع المدرجات	٣٨٦٥٤/٨٣ م ٤٧م حصوة الشامية	مخصص لوزارة الشباب والرياضة	_____	٥ دونم	الانبار



الانبار	٩ دونم	٤٤٣١ دونم ٩ أولك الاعتبار ١١٠٦٣٥٥٥ منها ٢٢٥٠٠ وزارة المالية / مخصصة لوزارة الشباب والرياضة	قطعة ارض	وزارة المالية/ مخصص لوزارة الشباب والرياضة	١٥٥/٧٤ ٣٧م الكرغولية	قطعة ارض انشاء ملعب ثيل صناعي مع المدرجات	١٢٥
الانبار	٤ دونم	٤ دونم ٣٠ أولك	عرصة	وزارة المالية/ مخصص الى وزارة الشباب والرياضة	١٠٢/٣٥ م ٣٩ الدوار	قطعة ارض انشاء ملعب ثيل صناعي مع المدرجات	١٢٦
الانبار	٣٠ دونم	_____	_____	وزارة المالية/ مخصص الى وزارة الشباب والرياضة	١٣٥٣/٤٠ ٤٧م حصوة الشمالية	قطعة ارض انشاء ملعب ثيل صناعي مع المدرجات	١٢٧
الانبار	٧ دونم	_____	_____	وزارة المالية/ مخصص الى وزارة الشباب والرياضة	١٢م ٢٤/٢٩ البو عبيد	قطعة ارض انشاء ملعب ثيل صناعي مع المدرجات	١٢٨
الانبار	٢ دونم ١١ اولك ٢م٧٤,٦	٢ دونم ١١ اولك ٢م٧٤,٦	قطعة ارض مخصصة قاعة رياضية	وزارة الشباب و الرياضة / مخصصة قاعة رياضية مغلقة	٦٠٢٠ /٦٦ ٤م زوية الذبان	قطعة ارض قاعة مغلقة سعة ١٠٠٠ متفرج	١٢٩
الانبار	١٦ دونم	٥٣٩٤١٧٧ دونم الاعتبار ١٣٤٨٥٤٤٣ ٧٠٠ ٤٠٠٠٠ مالبة مخصصة الى وزارة الشباب والرياضة	قطعة ارض	وزارة المالية/ مخصصة الى وزارة الشباب والرياضة	٥١٣٣/١ ٣٦م الجبل	قطعة ارض انشاء ملعب ثيل صناعي مع المدرجات	١٣٠
الانبار	٣٠ دونم ١٤ أولك ٢م٣١,٦	٣٠ دونم ١٤ أولك ٢م٣١,٦٠	قطعة ارض مشيد عليها ملعب	وزارة المالية مخصصة لاشغال وزارة الشباب و الرياضة	٢٩م ٦٤٣/٤ تل الرعيان	هدم واعادة انشاء ملعب رياضي سعة (١٥٠٠٠) متفرج	١٣١



١٣٢	قطعة ارض انشاء ملعب نيل صناعي مع المدرجات	٢٧ م ٣/٤٠	وزارة المالية مخصص لوزارة الشباب والرياضة	ساحة ملعب شباب	٧ دونم ١٢ أولك ٢م٥٠	٧ دونم ١٢ أولك	الانبار
١٣٣	قطعة ارض (انشاء منتدى شباب البغدادي نموذج ب)	١١٧٧/٢٢٣ م ٤٨ جنفقة والواقصية	وزارة الشباب و الرياضة منتدى شبابي	قطعة ارض منتدى شباب البغدادي	١٣ دونم ٣ أولك ٢م٦٢,٦١	١٣ دونم ٣ أولك ٢م٦٢,٦١	الانبار
١٣٤	استثمار القاعة لاقامة مناشئ رياضية تخدم اهداف وزارة الشباب والرياضة	٥٦١٥/٩ م ١	وزارة الشباب والرياضة	خضراء	٥ دونم ٢١ أولك ٢م٢٦,٦٤	٥ دونم ٢١ أولك ٢م٢٦,٦٤	الانبار
١٣٥	اعادة تأهيل المسبح وتسقيفة وتأهيل الملاعب والقاعات الرياضية وبناء مجمع ترفيهي ومحلات تجارية ورياضية وبما يخدم اهداف الوزارة	٢٦٥٣/٩ م ٢ المعبديات وحمادي	وزارة الشباب والرياضة	منتدى شباب هيت	١١ دونم ١٣ أولك	١٥ دونم ١٧ أولك	الانبار
١٣٦	اعادة اعمار القاعة بما يخدم اهداف الوزارة لتكون متنفس للشباب ودعم الحركة الرياضية	١٨٩٠٩/٨٣ م ٤٧ حصوة الشامية	وزارة الشباب والرياضة	قطعة ارض مخصصة مباني عامة	٣ دونم	٣ دونم	الانبار
١٣٧	انشاء ملاعب رياضية ومسبح معلق وقاعات رياضية وشبابية وبنابة للطب الرياضي والشبابي وبما يتناسب واهداف ومتطلبات وزارة الشباب والرياضة تحديث الجديد	٢٨٩٥٠/٩ م ١ جليل خراب	وزارة الشباب والرياضة	قطعة ارض	١٢ دونم ٦ أولك ٢م٧٣,٠٧	١٢ دونم ٦ أولك ٢م٧٣,٠٧	الانبار
١٣٨	تاهيل و تطوير المنتدى وانشاء مسبح وملعب وقاعات رياضية وبنابة جامعية	٥٠٩٢/١٦٢ م ٢٨	هيئة الشباب والرياضة	عرصة مشيد عليها مركز شباب الرمادي	٧ دونم ٢٤ أولك ٢م٩٦,٩٦	٧ دونم ٢٤ أولك ٢م٩٦,٩٦	الانبار
١٣٩	محلات تجارية عدد ١٠ على جزء من القطعة	٣٤٦٩ /٥٥ م ٢١ ديوم الريحانة	وزارة المالية/ مخصصة الى وزارة الشباب والرياضة	ملعب رياضي	جزء	٨ دونم ١٥ أولك ٢م٣٠,٧٢	الانبار



الأنبار	٢ دونم ٤ أولك ٢م٢,٦٠	٢ دونم ٤ أولك ٢م٢,٦٠	عرصة مشيد عليها لجنة شباب هيت	وزارة الشباب والرياضة	٢٦٥٤ /٩ م ٢ معبديات وحمادي	قاعة رياضية متعددة الأغراض، ملاعب خماسية عدد ٢، محلات تجارية يخصص جزء منها لأغراض رياضية	١٤٠
الأنبار	١٠ % من المساحة المخصصة للمجمع السكني	١٦ دونم ١٠ أولك ٢م ٤٥,٨٢	قطعة أرض	وزارة الشباب والرياضة	٤٢٨٨/١	بناية من عدة طوابق تتكون من: قاعة جم، قاعة مسرح أو سينما، قاعة حاسوب، ملعب خماسي فضاء خارجي، أي خدمات أخرى	١٤١
صلاح الدين	١ دونم ٧ أولك ٢م٢٥	١ دونم ٧ أولك ٢م٢٥	عرصة	وزارة الشباب والرياضة	٧م ٢٤١٣/٢ مطاردة	فندق لاستقبال الوفود او قاعات للمناسبات والمؤتمرات والمعارض او مجمع تجاري منه محلات للتجهيزات الرياضية والشبابية	١٤٢
صلاح الدين	٥ دونم	١٥ دونم الاعتبار ١١٥١ منها ٥ حصة الى وزارة الشباب والرياضة	أرض زراعية	وزارة الشباب والرياضة	٢٢م ٤٤ الحصى والكوز	يمكن استثمار الملعب للبطولات الكروية وبناء محلات تجارية ومنها للتجهيزات الرياضية والشبابية	١٤٣
صلاح الدين	٦ دونم ٧ أولك ٢م ٥٠	١٩ دونم ١٤ أولك ٢م ٤٤	قطعة ارض	وزارة الشباب والرياضة	١٦٧٢/١٦٢ م ٣٢ تل البنات	يمكن استثمار الملعب للبطولات الكروية وبناء محلات تجارية ومنها للتجهيزات الرياضية والشبابية	١٤٤
صلاح الدين	٣٢ دونم ٢ أولك	٣٢ دونم ٢ أولك	—	وزارة المالية وحق التصرف لوزارة الشباب والرياضة	٦م ٤٧/١ بصاص	يمكن استثمار الملعب للبطولات الكروية وبناء محلات تجارية ومنها للتجهيزات الرياضية والشبابية	١٤٥
صلاح الدين	١٨ أولك ٢م ٢٠				/ ٤٤٨٤ الشرقية	انشاء فندق متكامل لاستقبال الوفود الرياضية (بيت الطلائع الاول)	١٤٦
صلاح الدين	١ دونم ٥ أولك	١ دونم ٥ أولك	عرصة	وزارة المالية/ مخصصة لاغراض وزارة الشباب والرياضة	١٤٨٥٢ /٢ م ٧ مطاردة	انشاء قاعات متعددة الاعراض لممارسة الانشطة الرياضية والعلمية والثقافية والاجتماعية مع تأسيس مدرسة اهلية (ثانوية) مدينة العلوم الاهلية للبنين	١٤٧



كركوك	١ أولك ٢م ١٥	١ أولك ٢م ١٥	عرصة	هيئة الشباب و الرياضة	٥٣ م ٢٩١/٤ خ.ت	يمكن استثمار الملعب للبطولات الكروية وبناء محلات تجارية ومنها للتجهيزات الرياضية والشبابية	١٤٨
كركوك	٩ دونم ٢٣ أولك ٢م ٨٦	٩ دونم ٢٣ أولك ٢م ٨٦	مركز شباب الشهيد عدنان وقاعة مغلقة	وزارة المالية/ مخصصة الى وزارة الشباب والرياضة	٥٣ م ٦٩١/٤ خاصة تيماري	قطعة ارض	١٤٩
كركوك		٦ دونم ٢٦ أولك ٢م ١٩	عرصة	وزارة المالية/ مخصصة الى وزارة الشباب والرياضة	١٦٩٨/١٠٠ ٣٦م دافوق	أولاً: بناية تتكون من طابقين: الطابق الأول (عدد من المحلات يخصص جزء منها لبيع التجهيزات الرياضية)، الطابق الثاني (قاعة مخصصة للألعاب الفردية مثل بليارد أو منضدة، قاعة متعددة الأغراض).  ثانياً: المساحة الخلفية المتبقية تكون مساحة خضراء وملتقى شبابي أو أي منشأ خدمي آخر	١٥٠
كركوك	٨ دونم وتم احالة ٢٢٢٤٠م عقد استثماري (مجمع جنى الخبر) الجزء الممكن استثماره (٢م ١٩٠٠)	٨ دونم	عرصة	وزارة الشباب والرياضة	٥٣ م ٧/٤٦ خ.ت	مجمع رياضي ترفيهي	١٥١
كركوك	٢م ٤٢٥	١ دونم ١٣ أولك	بناية مركز شباب	وزارة المالية/ مخصصة لوزارة الشباب والرياضة	٣/٦١٩ بريادي	مسبح نظامي مع قاعات متعددة الاستخدامات	١٥٢
كركوك	١ دونم ٥ أولك ٢م ٥٠	١ دونم ٥ أولك ٢م ٥٠	بناية العلوم مع ملحقاتها	المديرية / وزارة الشباب والرياضة	٥٣ م ٥ /٤٦ خ.ت	_____	١٥٣



كركوك	٣ دونم ٥ أولك		عرصة	وزارة المالية/ مخصصة لوزارة الشباب والرياضة	٩١٠/٦٥٨ م ٣٩ تسعين	—————	١٥٤
كركوك	١ دونم ٦ أولك ٢م ٦٤,١٤	١ دونم ٦ أولك ٢م ٦٤,١٤	عرصة	وزارة المالية/ مخصصة الى وزارة الشباب والرياضة	٥٦٢/٣٨٣ م ٤١ تازة	انشاء مسبح مغلق يخدم نشاطات الوزارة والمديرية	١٥٥
كركوك	١ دونم ١ أولك ٢م ٥٦,٧٥	١ دونم ١ أولك ٢م ٥٦,٧٥	مشيد عليها النادي الاشوري	وزارة المالية/ مخصصة الى وزارة الشباب والرياضة/ مديرية شباب وررياضة كركوك	٦٧/٤٤٠ م ١ بكلر شاطرلو	انشاء مجمع رياضي مع بيت الشباب على جزء من العقار كأمتياز للوزارة والمديرية	١٥٦
كركوك	٢م ٤٣١٥	٢ دونم ٢٠ أولك ٢م ٦٠	عرصة	وزارة المالية/ مخصصة الى وزارة الشباب والرياضة	٥٣٩/١١٤ م ٢م الدبس	اقامة عدد من المناشئ الشبابية والرياضية والتجارية مع أي خدمات أخرى	١٥٧
نينوى	—————	٤ دونم ١٥ أولك ٢م ٣٧,٥٠	منتدى شباب	وزارة الشباب والرياضة	٣٥٠٠/١٠ م ٥٢م قوجاق	انشاء مسبح ترفيهي وانشاء مطعم وكافتريا وأي قاعة اخرى للالعاب وأي فكرة اخرى يقدمها المستثمر تخدم اهداف الوزارة	١٥٨
نينوى	—————	٣ دونم ١٢ أولك ٢م ٨٢,٣٢	ارض خالية	وزارة الشباب والرياضة	٢٢٠٩/١ م ٣٩ حاوي الكنيسة الجنوبية	—————	١٥٩
نينوى	—————		ارض خالية	وزارة الشباب والرياضة	٢٢٠٩/١ م ٣٩ حاوي الكنيسة	—————	١٦٠
نينوى	—————	١ دونم ١٨ أولك ٢م ٢٠,١٤	ارض خالية	وزارة المالية/ مخصصة لاغراض وزارة الشباب والرياضة	١٠ / ٤٣٢ جوار الموصل	—————	١٦١





١٦٢	مجمع ترفيهي متكامل يخدم أهداف وزارة الشباب والرياضة	٤٦/٤٥ أولمش	وزارة المالية/ حقوق التصرف/ مخصصة لاغراض وزارة الشباب والرياضة	ارض زراعية	٤٧ دونم ٢٣ أولك ٢م ٧٥	جزء	نينوى
١٦٣	بناية متعددة الطوابق تخصص لطب رياضي - قاعات دراسية - قاعة مناسبات - وبما يخدم اهداف الوزارة  ومساحة ١١٢٥ بناء قاعات رياضية وقاعة حاسوب يدعم الحركة الرياضية - قاعة شبابية و جاكوزي وعلاج طبيعي وبما يخدم اهداف الوزارة	٥ / ٤٣٢ جوار الموصل	وزارة المالية/ مخصصة الى وزارة الشباب والرياضة	ارض مشيد عليها	٢٣ أولك ٢م ٣٦,٥١	٢م ١٢٠٠	نينوى
١٦٤	_____	١٠/٢٧٦٠ ٥٢م قوجاق	وزارة المالية/ مخصصة لاغراض وزارة الشباب والرياضة		١ دونم ٨ أولك ٢م ٥٠	١ دونم ٨ أولك ٢م ٥٠	نينوى
١٦٥	_____	٨ م ٤٧ منكوبة الجديدة	وزارة المالية ٣٤١٤٤ سهم منها (٤٠٠) سهم الى وزارة الشباب والرياضة/ مديرية شباب وررياضة نينوى	أرض زراعية مشيد عليها عدة دور	٨٥ دونم ٩ أولك	١ دونم	نينوى
١٦٦	بناية نادي + محلات تجارية	٤٢م ٢١/٢٨ نينوى الغربية	وزارة الشباب والرياضة	قطعة ارض	٢ أولك ٢م ٦٦	٢ أولك ٢م ٦٦	نينوى
١٦٧	استثمار لانشاء مسبح مغلق وقاعة رياضية ومحلات تجارية لبيع المستلزمات الرياضية لدعم الحركة الرياضية	٤٠ م ٢/٢٧٥ قاضية	وزارة المالية (خلف السند جزء من العقار ٨ دونم و ٢٢ أولك و ٢م ٧٦ الى وزارة الشباب والرياضة)	ارض زراعية	١١ دونم ٢٠ أولك ٢م ٧٥	٤ دونم ونصف	نينوى



١٦٨	مجمع رياضي متكامل مع مسبح ومحلات تجارية ومنها للتجهيزات الرياضية والشبابية	١٠٠٦ / ٢ م ٤٣ جيلة	وزارة المالية/ مخصص الى وزارة الشباب والرياضة	قطعة ارض	٤ دونم ٩ أولك ٢٧٤,٦٠	٤ دونم ٩ أولك ٢٧٤,٦٠	نينوى
١٦٩	انشاء مسبح مغلق	٥٠٤/٣٠ م ٤٢ نينوى الشرقية	وزارة المالية/ مخصص الى وزارة الشباب والرياضة	ارض خالية	١ دونم	١ دونم	نينوى
١٧٠	—————	٣٧ م ٨/٦ م جديدة المفتي	وزارة الشباب والرياضة	—————	٢ دونم ٢١٦,٤	—————	نينوى



## ١٢. قطاع الزراعة



يعتبر النشاط الزراعي من النشاطات المهمة لماله من اسهامات في كثير من عناصر التنمية وابعادها إذ ان النشاط الزراعي يسهم في الناتج المحلي الاجمالي ويعتبر مصدر مهم من مصادر جذب الاستثمار ويعتبر السلة الغذائية للمدينة فاذا ما توفرت الزراعة يتوفر عنصر الامن الغذائي وله الدور الكبير في القضاء على البطالة وتوفير فرص العمل ناهيك عن اسهاماته الكبيرة في الجانب البيئي من خلال الحفاظ على التنوع البيولوجي ومكافحة التصحر وزيادة مساحة الاراضي الزراعية.



يواجه النشاط الزراعي في العراق صعوبات تتمثل بعدة عوامل منها ضعف الاستخدام التكنولوجي والمكننة الزراعية في الانتاج الزراعي والحيواني اضافة الى ضعف استخدام انظمة الري الحديثة والتي تعمل على ري المحاصيل بشكل أمثل وباستخدام موارد اقل والاعتماد على استخدام اساليب الري التقليدية في أغلب الحالات.

ان لضعف الاستثمار في هذا القطاع وارتفاع تكاليف مستلزمات الانتاج من معدات وبيذور وأسمدة ومشاكل

التصحر والتملح وخصوبة الارض واستيراد المحاصيل الزراعية المنافسة للمنتوج الوطني الاثر الكبير في تفاقم مشاكل هذا القطاع المهم في العراق.

١- بلغت المساحات الزراعية الصالحة للزراعة حوالي (١٨,١٤٢,٨٠٠) دونم لعام ٢٠١٨ وتركزت في محافظات (نينوى، ديالى، كركوك، واسط).

٢- بلغت المساحات المزروعة فعلا خلال عام ٢٠١٨ حوالي (٦,٢٦٩,٨٦٤) دونم وهي تمثل حوالي (٣٤,٦%) من اجمالي المساحات الصالحة للزراعة وتركزت المساحات المزروعة في محافظات (صلاح الدين، كركوك، واسط، نينوى).

٣- بلغت النسبة المئوية للمساحات الصالحة للزراعة غير المزروعة خلال عام ٢٠١٨، حوالي (٦٥,٤%) وذلك لأسباب تتعلق بالشحة المائية وضعف وتيرة استصلاح الاراضي الزراعية والزحف العمراني والتصحر وهجرة المزارعين للأرض الزراعية وخاصة بعد عام ٢٠٠٣ وتركزت المساحات الزراعية الصالحة للزراعة وغير المزروعة في محافظات (البصرة والنجف و كربلاء وصلاح الدين).

• المصدر/كتاب وزارة التخطيط/دائرة التنمية الاقليمية والمحلية بالرقم ١٧٨٦٧ في ٢٠٢١/٨/٣



## جدول يبين اعداد ومساحات الفرص الاستثمارية الزراعية في محافظات العراق لعام ٢٠٢٤

ت	المحافظة	اعداد الفرص	المساحات الكلية المعروضة للاستثمار / دونم
١	بغداد/الكرخ	-	-
٢	بغداد/الرصافة	-	-
٣	نينوى	١٤	٥٢٧٠٠
٤	كركوك	٩	٢٧٩٥٤,٣٨
٥	صلاح الدين	-	-
٦	الانبار	١٦	١٢٥٢٣٨٢
٧	بابل	٤	٢٠٨٤٥٩
٨	ديالى	٥١	١٧٤٠٦٢,٤٧
٩	واسط	٣٧	٣٩٤٥٩٦
١٠	كربلاء المقدسة	٣	٧٦١٧٩
١١	النجف الاشرف	٤	٧٩٦٤٣٥
١٢	الديوانية	٣٣	٨٤٣٣٧,٢
١٣	ذي قار	٢	١٥٠٠٠
١٤	المتنى	-	-
١٥	ميسان	-	-
١٦	البصرة	٥	٩١٥٣
	<b>المجموع الكلي</b>	<b>١٧٨</b>	<b>٢٩٨٥٠٧٩٠٥</b>

## الأراضي المهيأة للاستثمار الزراعي في محافظة نينوى لعام ٢٠٢٣

ت	القضاء	الناحية	رقم القطعة	رقم المقاطعة	المساحة / دونم	الجنس	توفر الحصة المائية من عدمها	مصدر المياه	طريقة الارواء	عمق المياه الجوفية	تحليل التربة		صلاحية المياه الجوفية وفق معايير الصلاحية العالمية والمحلية للزراعة	الموقع من حدود المشاريع الاروائية	الاحداثيات x y	الملاحظات
											نسجة التربة	PH				
١	تلعفر	العياضية	٩/١	٥١	٣٢٠٠	صخرية	غير متوفرة	-	واسطة	-	-	-	-	-	X:270358 Y:4050918	-
٢	تلعفر	العياضية	١	٤٨	١٦٨٠٠	صخرية	غير متوفرة	-	واسطة	-	-	-	-	-	X:261099 Y:4041416	-
٣	تلعفر	العياضية	١٥	١	٦٠٠	صخرية	غير متوفرة	-	واسطة	-	-	-	-	-	X:267656 Y:4040193	-
٤	تلعفر	العياضية	٦	٣	١٤٠٠	صخرية	غير متوفرة	-	واسطة	-	-	-	-	-	X:280200 Y:4036621	-
٥	تلعفر	العياضية	٩٣	١٥	١٦٠٠	صخرية	غير متوفرة	-	واسطة	-	-	-	-	-	X:268331 Y:4035409	-

• حسب كتاب مديرية الزراعة في محافظة نينوى المرقم ١٧٠٦ في ٢٠٢١/٢/١

ت	القضاء	الناحية	رقم القطعة	رقم المقاطعة	المساحة / دونم	الجنس	توفر الحصة المائية من عدمها	مصدر المياه	طريقة الارواء	عمق المياه الجوفية	تحليل التربة		صلاحية المياه الجوفية وفق معايير الصلاحية العالمية والمحلية للزراعة	الموقع من حدود المشاريع الاروائية	الاحداثيات x y	الملاحظات
											نسجة التربة	PH				
٦	تلعفر	العياضية	٢/١	٤٣	٨٠٠٠	صخرية	غير متوفرة	-	واسطة	-	-	-	-	-	X:251975 Y:4042440	-
٧	تلعفر	العياضية	-	٤٧	٢٠٠٠	صخرية	غير متوفرة	-	واسطة	-	-	-	-	-	X:257282 Y:4043474	-
٨	تلعفر	العياضية	٢/٢	٣٤	٣٥٠	صخرية	غير متوفرة	-	واسطة	-	-	-	-	-	X:244943 Y:4035850	-
٩	تلعفر	العياضية	١	٦٠	٦٠٠	صخرية	غير متوفرة	-	واسطة	-	-	-	-	-	X:265388 Y:4039912	-
١٠	تلعفر	العياضية	٤	٦٠	٣٥٠	صخرية	غير متوفرة	-	واسطة	-	-	-	-	-	X:263206 Y:4039146	-

الملاحظات	الاحداثيات x y	الموقع من حدود المشاريع الاروائية	صلاحية المياه الجوفية وفق معايير الصلاحية العالمية والمحلية للزراعة	تحليل التربة		عمق المياه الجوفية	طريقة الارواء	مصدر المياه	توفر الحصة المائية من عدمها	الجنس	المساحة / دونم	رقم المقاطعة	رقم القطعة	الناحية	القضاء	ت
				نسجة التربة	PH											
-	X:271436 Y:4040165	-	-	-	-	-	واسطة	-	غير متوفرة	صخرية	٩٥٠٠	٧٥	١١٦	العباضية	تلعفر	١١
مساحة مخصصة لمشاريع الثروة الحيوانية	X:362155 Y:4002918	٩٠ كم عن مشروع ري الجزيرة	صالحة ٢٥٠٠ مليومز	جبسية	٩,٦	اقل من ١٠٠ متر	واسطة	آبار	غير متوفرة	صخرية للغابات	٢٠٠	١٨ / سيتو	١/١٨	مركز سنجار	سنجار	١٢
مساحة مخصصة لمشاريع الثروة الحيوانية	X:362150 Y:4002910	٩٠ كم عن مشروع ري الجزيرة	صالحة اكثر من ٢٠٠٠ مليومز	جبسية	٩,٧	-٨٠ ١٠٠ متر	واسطة	آبار	غير متوفرة	صبخة للمشاريع	١٠٠	١٩ / الشبايط	١/٢	ناحية القيروان	سنجار	١٣
مخصصة لإنشاء غابات	X:362141 Y:4004200	٩٠ كم عن مشروع ري الجزيرة	صالحة اقل من ٢٠٠٠ مليومز	كلسية	٨,٥	-١٠٠ ١٢٠ متر	واسطة	آبار	غير متوفرة	صبخة للمشاريع	٨٠٠٠	٨٥ / جبل سنجار	١٨	مركز سنجار	سنجار	١٤
											١٤	عدد الفرص				
											٥٢٧٠٠	مجموع المساحة الكلي / دونم				

## الأراضي المهيأة للاستثمار الزراعي في محافظة كركوك لعام ٢٠٢٣

ت	القضاء	الناحية	رقم القطعة	رقم المقاطعة	المساحة / دونم	الجنس	مصدر المياه	طريقة الارواء	عمق المياه الجوفية	تحليل التربة		صلاحية المياه الجوفية	الموقع من حدود المشاريع الاروائية	الاحداثيات x y	الملاحظات
										PH	نسجة التربة				
١	المركز		جزء من ٢	١٧٥	جبلية										لا تصلح للزراعة محرمات نفطية
٢	المركز		٤١	١٥٩	١٠٧٠	جبلية	-	-	-	-	-	-	-		لا تصلح للزراعة
٣	المركز		٤٦	١٥٩	٣٤	جبلية	-	-	-	-	-	-	-		لا تصلح للزراعة
٤	المركز		٤٧	١٥٩	٣٧٥	جبلية	-	-	-	-	-	-	-		لا تصلح للزراعة
٥	الدبس		٧١	١٦	٢٤١٧	-	-	-	-	-	-	-	-		قسم صالح للزراعة وقسم غير صالح
٦	الدبس		٧٢	١٤	٢٨٣١,١٣	جبلية									لا تصلح للزراعة



الملاحظات	الاحداثيات x y	الموقع من حدود المشاريع الاروائية	صلاحية المياه الجوفية			عمق المياه الجوفية	مصدر المياه	توفر الحصة المائية من عدمها	الجنس	المساحة / دونم	رقم المقاطعة	رقم القطعة	الناحية	القضاء	ت
				نسجة التربة	PH										
متروكة متخذ عليها مرعى الأغنام والمواشي									متروكة	٤٥٠٧,٢	١٣٥ جيوريكية	١		داقوق	٧
جميع القطع تقع ضمن محرمات شركة نفط الشمال		-	-			-			متروكة	٣٢٥٤,٠٥	١٣٤/امام	١		داقوق	٨
		-	-	-	-	-	-	-	متروكة	١٣٤٦٦	١٣٩ مطارة	٤		داقوق	٩
									٩						عدد الفرص
									٢٧٩٥٤,٣٨						مجموع المساحة الكلي/دونم

حسب كتاب مديرية زراعة كركوك المرقم ٩٦٤٨ في ٢٠٢٢/٦/٦

## الأراضي المهيأة للاستثمار الزراعي في محافظة الانبار لعام ٢٠٢٣

ت	القضاء	الناحية	رقم القطعة	رقم المقاطعة	المساحة / دونم	الجنس	توفر الحصة المائية من عدمها	مصدر المياه	طريقة الارواء	عمق المياه الجوفية	تحليل التربة		صلاحية المياه الجوفية وفق معايير الصلاحية العالمية والمحلية للزراعة	الموقع من حدود المشاريع الاروائية	الاحداثيات x y	الملاحظات
											PH	نسجة التربة				
١	القائم	-	١/٤٩ و ٢٧	٢٤/كلبان الطيارة و ٢٢/ديوم النير	١٠٧٢٠٠	ارض صحراوية	متوفرة	-	واسطة	-	٧,٧٨	مزيجية رملية	صالحة	تبعد ٥ كم عن نهر الفرات	X:166909 Y:3843882	-
٢	القائم	-	٤٣	٢٠/ديوم جباب الغربية	١١٦٠٠٠	ارض صحراوية	متوفرة	-	واسطة	-	٧,٢٧	مزيجية رملية	صالحة	تبعد ٥ كم عن الفرات	X:179951 Y:3793720	-
٣	حديثة	-	١	٧١/ديوم الجزيرة الوسطى	١٤٠٠٠	ارض صحراوية	متوفرة	مياه جوفية	واسطة	١٠٠ متر	٦,٦٦	مزيجية رملية	صالحة	تبعد ١٢ كم عن بحيرة القادسية	X:279047 Y:3805631	-
٤	الرمادي	الوفاء	١	١/الرطبة	٦٠٠٠٠	-	متوفرة	ابار	واسطة	١٥٠ متر	٨,١	مزيجية رملية	صالحة	تبعد ٥ كم عن نهر الفرات	X:220105 Y:3664015	-
٥	الرطبة	النخيب	١	١	٥٠٠٠٠٠	ارض صحراوية	-	ابار	واسطة	-١٦٠ ١٧٠	٧,٦	مزيجية رملية	-	-	X:236585 Y:3633654	-

• حسب كتاب مديرية الزراعة في محافظة الانبار المرقم ٣٢٧٢ في ٢٠٢١/٤/١٤

ت	القضاء	الناحية	رقم القطعة	رقم المقاطعة	المساحة / دونم	الجنس	توفر الحصة المائية من عدمها	مصدر المياه	طريقة الارواء	عمق المياه الجوفية	تحليل التربة		صلاحية المياه الجوفية وفق معايير الصلاحية العالمية والمحلية للزراعة	الموقع من حدود المشاريع الاروائية	الاحداثيات x y	الملاحظات
											PH	نسجة التربة				
٦	حديثة	الحقلانية	١	/٦٩ الشامية	٢٢٥٠	-	غير متوفرة	ابار	واسطة	-١٨٠ ٢٥٠	٦,٦	مزيجية	صالحة	-	X:231402 Y:3758413	-
٧	هيت	-	٣٩٠	٦/حصوة الشامية	١٥٠	-	متوفرة	نهر الفرات	واسطة	٤٥	٧,٥	مزيجية كلسية	صالحة	تبعد ٣ كم عن النهر	X:302438 Y:3716522	تقع قرب غابة شعبة زراعة هيت
٨	العامة	-	٩٨٠٢/١	/٢١ الشامية	٤٠٠	-	متوفرة	نهر الفرات	واسطة	-	٧,٨	رملية مزيجية	-	-	X:399350 Y:3667325	-
٩	حديثة	البروانة	١	/٧٣ ديوم الجزيرة الشمالية	٢٠٠٠٠	-	متوفرة	ابار	واسطة	٢٥٠ متر	٧	مزيجية غرينية	-	-	X:271504 Y:3804754	-
١٠	حديثة	البروانة	١	/٧١ ديوم الجزيرة الوسطى	٢٠٠٠٠	-	متوفرة	ابار	واسطة	٢٧٠ متر	٧	مزيجية غرينية	-	-	X:266634 Y:3818999	-

ت	القضاء	الناحية	رقم القطعة	رقم المقاطعة	المساحة / دونم	الجنس	توفر الحصة المائية من عدمها	مصدر المياه	طريقة الارواء	عمق المياه الجوفية	تحليل التربة		صلاحية المياه الجوفية وفق معايير الصلاحية العالمية والمحلية للزراعة	الموقع من حدود المشاريع الاروائية	الاحداثيات X Y	الملاحظات	
											PH	نسجة التربة					
١١	حديثة	الحقلانية	١	٦٩/حصوة الشامية	٢٥٢٠	-	غير متوفرة	ابار	واسطة	-١٨٠ م٢٥٠	-	-	-	-	X:231402 Y:3758413	وجود قطعات عسكرية	
١٢	حديثة	الحقلانية	٢٥	٢٦/حصوة الشامية	١٥١٢	-	غير متوفرة	ابار	واسطة	-١٨٠ م٢٥٠	-	-	-	-	-	وجود قطعات عسكرية	
١٣	قائم	الرمانة	١/٤٩	٢٤/كلبان الطيارة وأبو كارص	٣٠٥٠٠٠	صحراوية	غير متوفرة	نهر	واسطة	١٠٠ م	٨	مزيجية رملية	غير صالحة	٦ كم	X:699800 Y:3820000	-	
١٤	قائم	الرمانة	١/٤٣	٥/الرمانة	١٠٢٨٠٠	صحراوية	غير متوفرة	نهر	واسطة	١٠٠ م	٨	مزيجية رملية	غير صالحة	٦ كم	X:733100 Y:3842300	-	
١٥	الرمادي	الرمادي	٨٣	٤٧/حصوة الشامية	٥٠٠	صحراوية	غير متوفرة	-	-	-	-	-	صالحة	-	X:330196 Y:3679530	-	
١٦	الصقلاوية	الصقلاوية	١/٥٠٩٤	٣٦/الجبل	٥٠	-	-	-	-	-	-	-	-	-	X:375648 Y:3712099	-	
					١٦	عدد الفرص											
					١٢٥٢٣٨٢	مجموع المساحة الكلي / دونم											

## الاراضي المهية للاستثمار في محافظة ديالى لعام ٢٠٢٣

الملاحظات	الاحداثيات x y	الموقع من حدود المشاريع الاروائية	صلاحية المياه الجوفية وفق معايير الصلاحية العالمية والمحلية للزراعة	تحليل التربة		عمق المياه الجوفية	طريقة الارواء	مصدر المياه	توفر الحصة المائية من عدمها	الجنس	المساحة / دونم	رقم المقاطعة	رقم القطعة	الناحية	القضاء	ت
				نسجة التربة	PH											
-	X501306 y3755283	خارج	غير صالحة	طينية رملية	٨,٥	-	غير مضمونة الامطار	ديمية	غير متوفرة	اراضي زراعية	٢٨١٣	/٣٧ وادي الحصان	١/٢٤	المقدادية	المقدادية	١
-	x510158 y3752851	ضمن حدود مشروع مهروات	صالحة	مزيجية طينية	٧	٦٠	غير مضمونة الامطار	ديمية	غير متوفرة	اراضي زراعية	٦٠٠	/٢٥ الهارونية	١/٣٩ ١/٤٠ ١/٤١	-	المقدادية	٢
-	X513582 y3756206					-	غير مضمونة الامطار	غير متوفرة	غير متوفرة	اراضي جبلية	٢٦٢٠٠	٧٠ جبل حمرين	١	-	المقدادية	٣
-	X502128 y3756178					-	غير مضمونة الامطار	ديمية	غير متوفرة	اراضي رملية	١٩٠	٢٤ العيثة	١/٢٢٩	-	المقدادية	٤
-	x504513 y3761770					-	غير مضمونة	ديمية	غير متوفرة	زراعية	٢٠	٢٦ الهارونية الشمالية	١٢/٩١	-	المقدادية	٥
-	X502599 y3763291					-	غير مضمونة الامطار	ديمية	غير متوفرة	زراعية	٣٠	٢٦ الهارونية الشمالية	١٢/٧٦	-	المقدادية	٦

-	X503527 y3764589					-	غير مضمونة الامطار	ديميه	غير متوفرة	زراعية	٥٠	٢٦ الهارونيه الشمالية	١٢/٧٦	-	المقدادية	٧
الارض خالية من الالتزامات التعاقدية	X496350 y3728200	داخل	غير صالحة	طينية	٧,٨	-	بالواسطة	مشروع اروائي	متوفرة	اراضي تسقى سيحا	١٥٠	١٠ العزية	١/١١	الوجهية	المقدادية	٨
-	X493500 y3737200	داخل	غير صالحة	طينية	٧,٢	-	بالواسطة	مشروع اروائي	متوفرة	زراعية تسقى سيحا	١٥٠	١٠ العزية	٢/١	الوجهية	المقدادية	٩
-		داخل		نسيجية رملية	٧,١	-	بالواسطة		متوفرة	اراضي ديمية	٨٦,١٥	١٧/امام حبش	١٠/١٣ ١٠/٢٣	بهرز	بعقوبة	١٠
-		داخل		نسيجية رملية	٧	-	بالواسطة		متوفرة	اراضي ديمية	٢٨,١٢	١٣/تل الدوب	٢/١٤ ٢/٢٥	بهرز	بعقوبة	١١
-		داخل		نسيجية رملية	٧	-	بالواسطة		متوفرة	اراضي ديمية	١٦٠	١٦/تل	٦/٣ ٦/٥	بهرز	بعقوبة	١٢
المساحة في السند ١٥٠ وفي مخطط الافراز ٩٢ دونم	X520060 Y3727000	لا يوجد	غير صالحة	قليلة الخصوبة	٧	٣٠	غير مضمونة الامطار	لا يوجد	غير متوفرة	اراضي زراعية	١٥٠	١٩/مريجة الجنوبية	٧/٦٦	بلدروز	بلدروز	١٣
	X520660 Y3727000	لا توجد	غير صالحة	قليلة الخصوبة	٧	٣٠	غير مضمونة الامطار	لا يوجد	غير متوفرة	اراضي زراعية	١٠٠	١٩/مريجة الجنوبية	٧/١٣٣	بلدروز	بلدروز	١٤
مشمولة بالقانون ٤٢ لسنة ١٩٨٧ والقرار ١٠٣ لسنة ١٩٩٧	X519720 Y3721080	لا توجد	غير صالحة	متوسطة الخصوبة	٧	٣٠	غير مضمونة (الامطار)	لا يوجد	غير متوفرة	اراضي زراعية	٤٠٣	١٩/مريجة الجنوبية	٧/٨٦ ٧/٨٧	بلدروز	بلدروز	١٥

مشمولة بالقانون ٤٢ لسنة ١٩٨٧ والقرار ١٠٣ لسنة ١٩٩٧	X518020 Y3717020	لا توجد	غير صالحة	متوسطة الخصوبة	٧	٣٠	غير مضمونة الامطار	لا يوجد	غير متوفرة	اراضي زراعية	٦٠	١٩ / مريجة الجنوبية	٧/٩٧	بلدروز	بلدروز	١٦
مشمولة بالقانون ٤٢ لسنة ١٩٨٧ والقرار ١٠٣ لسنة ١٩٩٧	X519520 Y3719280	لا توجد	غير صالحة	متوسطة الخصوبة	٧	٣٠	غير مضمونة الامطار	لا يوجد	غير متوفرة	اراضي زراعية	٢٨٨	١٩ / مريجة الجنوبية	٧/٨٨	بلدروز	بلدروز	١٧
القطع متباعدة عن بعضها وعليها	-	لا يوجد	غير صالحة	متوسطة الخصوبة	٧	٣٠	غير مضمونة الامطار	لا يوجد			٨٧١	١٩ / مريجة الجنوبية	٧/٧ ٧/٨١	بلدروز	بلدروز	١٨
تم حذف مساحة ٥٠ دونم ضمن القطعة ٧/٧ مقاطعة ١٩	X519080 y3717540	لا توجد	غير صالحة	متوسطة الخصوبة	٧	٣٠	غير مضمونة الامطار	لا يوجد	غير متوفرة	اراضي زراعية	٣٦٢	١٩ / مريجة الجنوبية	٧/٩٤ ٧/٩٥ ٧/٩٦	بلدروز	بلدروز	١٩
تم فصلها مستقلة كونها بعيدة عن القطع ٧/٩٤ وجعلها فرصة مستقلة	X3719460 y518860	لا يوجد	غير صالحة	متوسطة الخصوبة	٧	٣٠	غير مضمونة الامطار	لا توجد	غير متوفرة	اراضي زراعية	٢٢١	١٩ مريجة الجنوبية	٧/٨٩	بلدروز	بلدروز	٢٠
تقع ضمن قاطع بلدروز	X517560 y3726330	لا يوجد	غير صالحة	متوسطة الخصوبة	٧	٣٠	غير مضمونة الامطار	لا توجد	غير متوفرة	اراضي زراعية	٩٠	١٩ / مريجة الجنوبية	٧/١٠٦	بلدروز	بلدروز	٢١

٢٢	بلدروز	بلدروز	١/٩	٦/تل ابو راسين	٢٥٠	اراضي زراعية	غير متوفرة	لا توجد	غير مضمونة الامطار	٣٠	٧	متوسطة الخصوبة	غير صالحة	لا يوجد	X514220 y368230	القطعة ١/١٠ يتخلها منزل
٢٣	بلدروز	بلدروز	١/٨	٦/تل ابو راسين	٣٥٥٠	اراضي زراعية	غير متوفرة	لا توجد	غير مضمونة الامطار	٣٠	٧	متوسطة الخصوبة	غير صالحة	لا يوجد	X513280 y3688150	١-القطعة ١/٨ جزء تابع لوزارة المالية ٢-الجزء الباقي تابع الاسكان العسكري
٢٤	بلدروز	بلدروز	١/٤٢ ١/٤٣	٤/ابو كبير	١٦٨	اراضي زراعية	غير متوفرة	لا توجد	غير مضمونة الامطار	٣٠	٧	متوسطة الخصوبة	غير صالحة	لا توجد	x490610 y3685900	
٢٥	بلدروز	بلدروز	١/٦	٦/تل ابو راسين	٦٠٠	اراضي زراعية	غير متوفرة	لا توجد	غير مضمونة الامطار	٣٠	٧	متوسطة الخصوبة	غير صالحة	لا توجد	X513280 y3688150	جزء المالية
٢٦	بلدروز	بلدروز	١/٦	٦/تل ابو راسين	١٦٨	اراضي زراعية	غير متوفرة	لا يوجد	غير مضمونة الامطار	٣٠	٧	متوسطة الخصوبة	غير صالحة	لا يوجد	X513200 y3686090	
٢٧	بلدروز	مندلي	٤٦/٣٠٣	٣٠/طحماية	٢٠٨	اراضي زراعية	غير متوفرة	آبار	آبار	٧٠	١٠	طينية	غير صالحة	لا يوجد	-	
٢٨	بلدروز	مندلي	٨١	١٦/وادي كنعير	١٧٧	اراضي زراعية	غير متوفرة	حفر آبار	ديمية	٧٠	٥	مزيجية	غير صالحة	لا يوجد	-	
٢٩	بلدروز	مندلي	٤٠/٨	٣١/عين البغدادي	٢٠٠١	اراضي زراعية	غير متوفرة	مشروع اروائي	ري بالواسطة				غير صالحة	داخل	-	
٣٠	الخالص	المنصورية	عدة قطع	٣٦/المشروع	٥٠٠٠	اراضي ديمية	غير متوفرة	مياه جوفية	حفر آبار	غير معلوم	٧,٥	مزيجية رملية	غير صالحة	خارج	-	يوجد فيها مدرج زراعي
٣١	الخالص	المنصورية	عدة قطع	٣٦/المشروع	١١٠٠٠	اراضي ديمية	غير متوفرة	مياه جوفية ديمية	حفر آبار واسطة	غير معلوم	٧,٤	مزيجية طينية	غير صالحة	خارج	-	تتداخل مع موقع عسكري
٣٢	الخالص	المنصورية	١/٣٢ ١/٣٠	١٥/المرفوع	٥٠٠	اراضي ديمية	غير متوفرة	مياه جوفية	حفر آبار واسطة	غير معلوم	٧,١	مزيجية طينية	غير صالحة	خارج	-	



ت	القضاء	التاحية	رقم القطعة	رقم المقاطعة	المساحة / دونم	الجنس	توفر الحصة المائية من عدمها	مصدر المياه	طريقه الارواء	عمق المياه الجوفية	تحليل التربة	صلاحية المياه الجوفية وفق معايير العالمية والمحلية للزراعة		الملاحظات	
												PH	نسجه التربة		
٣٣	الخالص	المنصورية	٤٣	١٢٨ المنصورية	٢٠٠	اراضي ديمية	غير متوفرة	مياه جوفية ديمية	حفر ابار واسطة	غير معلوم	٧,٣	مزيجية رملية	غير صالحة	X495100 y2777300	خارج
٣٤	الخالص	المنصورية	٢٩٣٦	١/١٦ /ال منصورية	٥٠٠	اراضي ديمية	غير متوفرة	مشروع اروائي ديمية	ري سطحي واسطة	غير معلوم	٧,٣	مزيجية طينية	غير صالحة	X486000 y3773600	مصغرة داخل
٣٥	بلدروز	قرانية	٦/١	٣٥ /المويلح	٨٠٠	اراضي زراعية	غير متوفرة	لا تتوفر	ديمية غير مضمونة الامطار	٨٠٠	٧	مزيجية	صالحة	X561655 y372419	بعيدة
٣٦	الخالص	العظيم	جزء من ٢٧٢/٨ وجزء من ٤٣	٢٩/٢٨ و٢٧٢/٨ منصورية الجبل	٢١٠٠٠	اراضي ديمية	غير متوفرة	مياه جوفية	حفر ابار ديمية	١٠٠	٧٦	مزيجية	صالحة	X465024 y316929	لا توجد
٣٧	الخالص	العظيم	جزء من ٣٦/٢ و١٠٠٠ دونم	٣٤/مخفر انجانة	٣٠٠٠	اراضي ديمية	غير متوفرة	مياه جوفية	حفر ابار ديمية	١٠٠	٦	مزيجية	صالحة	X469221 y3808613	لا توجد
٣٨	الخالص	العظيم	جزء من ٣٠٧/٣٩	٣٣ حضر كاو	٤٢٥٠	اراضي ديمية	غير متوفرة	مياه جوفية	حفر ابار ديمية	١٠٠	٦	مزيجية	صالحة	X470272 Y3793702	لا توجد
٣٩	الخالص	العظيم	جزء من ٤٤/٢ و٤٩	٣٥/عين ليلة	٩٠٠٠	اراضي ديمية	غير متوفرة	مياه جوفية	حفر ابار ديمية	١٠٠	٦	مزيجية	صالحة	X479027 y3785501	لا توجد
٤٠	الخالص	العظيم	٤٣	٢٨/منصورية الجبل	٥٠٥٥٠										لا يمكن الوصول اليها بسبب الوضع الامني

الملاحظات	الإحداثيات x y	الموقع من حدود المشاريع الأروانية	صلاحية المياه الجوفية وفق معايير الصلاحية العالمية والمحلية للزراعة	تحليل التربة		عمق المياه الجوفية	طريقه الأرواء	مصدر المياه	توفر الحصة المائية من عدمها	الجنس	المساحة / دونم	رقم المقاطعة	رقم القطعه	الناحية	الفضاء	ت
				نسجه التربة	PH											
-	X513140 y3799100	خارج	صالحة	كليسة	٧,٢	٨٠-٧٠م	ابار	مياه جوفية	غير متوفرة	جبلية	١٠٠	٣٤/كشك	١١١/١٨	جلولاء	خانقين	٤١
-	X509117 y3799612	خارج	صالحة	كليسة	٧,٢	٨٠-٧٠م	ابار	مياه جوفية	غير متوفرة	جبلية	١٠٠	٣١/جميلة عرب	٢٠١	جلولاء	خانقين	٤٢
تعذر اخذ الاحداثيات للتداخل مع الجيش	-	خارج	صالحة	مزيجية	٧,٧	لا يوجد	ابار	مياه جوفية	غير متوفرة	ديمية	١٣,٢٠	٣٤/كشك	١٤	جلولاء	خانقين	٤٣
غير مستقرة امنيا	-	خارج	صالحة			٨٠- ١٠٠م	ديمية	امطار	غير متوفرة	زراعية	١٠٠٠٠	٧/صاري كول	١/٢	جبارة	كفري	٤٤
-	X343457047 y445921632	خارج	صالحة			٨٠- ١٠٠م	ديمية	امطار	غير متوفرة	زراعية	٦٥٩٢	١٣/زرداو	٣	جبارة	كفري	٤٥
عقود ٣٥ لسنة ١٩٨٣ ٢١١٠ دونم	X343407310 y44575075	خارج	صالحة			٨٠- ١٠٠م	ديمية	امطار	غير متوفرة	زراعية	٥٢٧٩	١٣/زرداو	٢٦	جبارة	كفري	٤٦
	X561656 y3724139	بعيدة	صالحة	مزيجية	٧	٨٠	ديمية	ابار	غير متوفرة	اراضي ديمية	٢٥٤٧	٩/كهزير	٤/٩	خانقين	خانقين	٤٧
	X560909 y560211	بعيدة	صالحة	مزيجية	٧	٨٠	ديمية	ابار	غير متوفرة	اراضي ديمية	١٥٠	٨/حاج قرة	جزء من ٨	خانقين	خانقين	٤٨
-	-	لا توجد	صالحة	مزيجية	٧	٧٠	ديمية	امطار	غير متوفرة	اراضي ديمية	١٦٠٠	٦/السعدية	١/١٦١	السعدية	خانقين	٤٩

الملاحظات	الإحداثيات x y	الموقع من حدود المشاريع الأروانية	صلاحية المياه الجوفية وفق معايير الصلاحية العالمية والمحلية للزراعة	تحليل التربة		عمق المياه الجوفية	طريقه الأرواء	مصدر المياه	توفر الحصة المائية من عدمها	الجنس	المساحة / دونم	رقم المقاطعة	رقم القطعة	الناحية	القضاء	ت	
				PH	تسجبه التربة												
	-	بعيدة	صالحة	غير معلوم	لا يوجد	غير معروفة	ديمية	امطار	غير متوفرة	ديمية	١٦٠٠	٦/السعدية	٦٣/١٦١	السعدية	خانقين	٥٠	
حصلت الموافقة من وزارة الزراعة دائرة الاستثمارات الزراعية كفر صة استثمارية	X3752 y3751	داخل	صالحة				سيحا	مشروع اروائي	متوفرة	زراعية	١٣٧	٧٢/بكر اغا	جزء من ١٠٦/١	الخالص	الخالص	٥١	
										٥١	عدد الفرص						
											١٧٤٠٦٢,٤٧	مجموع المساحة الكلية / دونم					

حسب كتاب مديرية الزراعة في محافظة ديالى المرقم ٦٥٢ في ١٣ / ١ / ٢٠٢٢

## الأراضي المهيأة للاستثمار الزراعي في محافظة واسط لعام ٢٠٢٣

الملاحظات	الإحداثيات x y	الموقع من حدود المشاريع الأروائية	صلاحية المياه الجوفية وفق معايير الصلاحية العالمية والمحلية للزراعة	تحليل التربة		عمق المياه الجوفية	طريقة الأرواء	مصدر المياه	توفر الحصة المائية من عدمها	الجنس	المساحة / دونم	رقم المقاطعة	رقم القطعة	الناحية	القضاء	ت
				نسجة التربة	PH											
روجت معاملة مشروع الإمارة	X:524392 Y:3664083	-	-	طينية	٣,٨	-	واسطة	-	غير متوفرة	زراعية	٤٩٣٢	/٣٤ الجزيرة	١/١٩١	مركز القضاء	العزيفية	١
تقليص المساحة من ٣٥ إلى ٥	X:509036 Y:3647530	-	-	طينية	٧,٦	-	واسطة	-	غير متوفرة	زراعية	٥	/٢٣ الجزيرة	١/٦٧	مركز القضاء	العزيفية	٢
	X:512318 Y:3619156	-	-	طينية	٧,٤	-	واسطة	-	غير متوفرة	زراعية	١٢	/١٣ السيببانة	١/٦	الزبيدية	الصويرة	٣
	X:548086 Y:3627869	-	-	طينية	٧,٦	-	واسطة	-	غير متوفرة	زراعية	٥٩٠٠	/٣٣ الجزيرة	١/٤٦	مركز القضاء	النعمانية	٤
	X:526682 Y:3596068	-	-	-	-	-	واسطة	-	غير متوفرة	زراعية	٩٥	/٣٠ بزايز المصايحية /٣٢ الجزيرة	٢/٩ ١/١٠	مركز القضاء	النعمانية	٥
	X:576889 Y:3636937	-	-	سلتية طينية	٧,٣	-	حفر ابار	-	غير متوفرة	زراعية	٣٦٠٠	/٢١ الميلح	١	جسان	بدره	٦
	X:577358 Y:3629557	-	-	سلتية طينية	-	-	حفر ابار	-	غير متوفرة	زراعية	٤٩٠٠٠	/٣٣ الهوور	٢/٦	جسان	بدره	٧
	X:576362 Y:3633511	-	-	طينية	-	-	حفر ابار	-	غير متوفرة	زراعية	١٠٠٠٠٠	/٢٧ الجزيرة	١/١٨	جسان	بدره	٨

\* حسب كتاب مديرية الزراعة في محافظة واسط المرقم ٢٧٩٧٤ في ٢٠١٥/١٢/١٠

الملاحظات	الإحداثيات x y	الموقع من حدود المشاريع الاروائية	صلاحية المياه الجوفية وفق معايير الصلاحية العالمية والمحلية للزراعة	تحليل التربة		عمق المياه الجوفية	طريقه الارواء	مصدر المياه	توفر الحصة المائية من عدمها	الجنس	المساحة / دونم	رقم المقاطعة	رقم القطعة	التاحية	القضاء	ت
				PH	نسجة التربة											
	X:584743 Y:3665664	-	-	سلتية طينية	٨,٤ ٨,٥	-	حفر ابار	-	غير متوفرة	زراعية	٨٠٠	١٦/ السجلة والصبخة	١	مركز القضاء	بدرة	٩
	X:584143 Y:3665245	-	-	سلتية طينية	٧,٢	-	حفر ابار	-	غير متوفرة	زراعية	٣٠٠٠٠	١٦/ السجلة والصبخة	٣	مركز القضاء	بدرة	١٠
استبعاد ٧٥٠ دونم لانشاء معمل ومقع اسمنت	X:578816 Y:3662630	-	-	طينية	٧,٦ ٧,٦	-	حفر ابار	-	غير متوفرة	زراعية	٣٣٠٠٠ ١٢٠٠٠ متفرقة	٨/ الهشيمة	-	زرباطية	بدرة	١١
	X:632612 Y:3606647	-	-	سلتية طينية	٧,٣	-	واسطة	-	غير متوفرة	زراعية	٢٦٢٠٠	٤٦/ رمضان عاجر	١	شيخ سعد	الكوت	١٢
ترويج معاملة شركة ايما البرازيلية	X:634482 Y:3612307	-	-	مزيجية	٧,٧	-	واسطة	-	غير متوفرة	زراعية	١١٤٧٠	٤٥/ رمضان عاجر	١	شيخ سعد	الكوت	١٣
ترويج معاملة شركة ايما البرازيلية	X:633713 Y:3619964	-	-	طينية	٧,٣	-	واسطة	-	غير متوفرة	زراعية	٨٣٢	٣٨/ سيد محمد	١	شيخ سعد	الكوت	١٤
ترويج معاملة شركة ايما البرازيلية	X:637531 Y:3628153	-	-	رملية طينية	٧,٤ الي ٨,٥	-	واسطة	-	غير متوفرة	زراعية	٢٠٥٠١	٢٤/ ام الجرادي	١	شيخ سعد	الكوت	١٥

الملاحظات	الاحداثيات x y	الموقع من حدود المشاريع الاروائية	صلاحية المياه الجوفية وفق معايير الصلاحية العالمية والمحلية للزراعة	تحليل التربة		عمق المياه الجوفية	طريقة الارواء	مصدر المياه	توفر الحصة المائية من عدمها	الجنس	المساحة / دونم	رقم المقاطعة	رقم القطعة	الناحية	القضاء	ت
				PH	نسجة التربة											
تقليص المساحة من ٨٠٠٠٠ الى ٥٩٥٥٥	X:559703 Y:3620412	-	-	طينية	٧,٤	-	واسطة	-	غير متوفرة	زراعية	٥٩٥٥٥	٣٠/ الشويجة	١/٣٢٥ و١/١١٦ الى١٢٩	مركز القضاء	الكوت	١٦
	X:587302 Y:3573905	-	-	طينية سلتية	٧,١ الى ٧,٨	-	واسطة	-	متوفرة	زراعية	١٠٥٠	٢٢/طرة عفاك	١٤/١	الموقفية	الحي	١٧
	X:623184 Y:3591212	-	-	سلتية طينية	٧,٧	-	واسطة	-	متوفرة	زراعية	٦	٥/الحميدية والجلبية	٢/٧	الدجيلة	الكوت	١٨
	X:638113 Y:3553540	-	-	سلتية طينية	٧,٦	-	واسطة	-	غير متوفرة	زراعية	٤٧٢٥	١٥/هور الخراب	٥	الدجيلة	الكوت	١٩
	X:644943 Y:3543497	-	-	سلتية طينية	٧,٨	-	واسطة	-	غير متوفرة	زراعية	٩١٥٥	١٥/هور الخراب	٦/٧	الدجيلة	الكوت	٢٠
	X:576655 Y:3629257	-	-	طينية	٧,٥	-	واسطة	-	غير متوفرة	زراعية	١٢٠	٢٤/ الخميسية	١/٨	مركز القضاء	الحي	٢١

الملاحظات	الاحداثيات x y	الموقع من حدود المشاريع الاروائية	صلاحية المياه الجوفية وفق معايير الصلاحية العالمية والمحلية للزراعة	تحليل التربة		عمق المياه الجوفية	طريقة الارواء	مصدر المياه	توفر الحصة المائية من عدمها	الجنس	المساحة / دونم	رقم المقاطعة	رقم القطعة	الناحية	القضاء	ت
				نسجة التربة	PH											
روجت معاملة مشروع الحامد للمحاصيل الاستراتيجية للمستثمر حامد مهدي حسن ويوجد اعترض من الفلاح عبدالله غافل	X:601743 Y:3615763	-	-	-	-	-	واسطة	-	غير متوفرة	زراعية	٨٠٠	/٣٠ الشويجة	١/٢٣٥	مركز الكوت	الكوت	٢٢
	X:576796 Y:3607743	-	-	-	-	-	واسطة	-	غير متوفرة	زراعية	٥١٣	/٣٠ الشويجة	١/٣٢٥	مركز الكوت	الكوت	٢٣
مشروع فطر	-	-	-	-	-	-	واسطة	-	متوفرة	زراعية	١	٥/ابو جابر	١/٣١٦	الاحرار	النعمانية	٢٤
	X:558313 Y:3552496	-	-	-	-	-	واسطة	-	غير متوفرة	زراعية	٥٠٠	/٤٢ فحيل	١/٤	الاحرار	النعمانية	٢٥
	X:516584 Y:3620203	-	-	-	-	-	واسطة	-	غير متوفرة	زراعية	٢٠٠	/١٠ الطويل الشرقي	٣/٥	الزبيدية	العزيفية	٢٦
تم ترويح معاملة المستثمر كريم حسين ظاهر	X:563462 Y:3550411	-	-	-	-	-	واسطة	-	متوفرة	زراعية	٣٦٢٤	٢/١٤	٢٢/قره عفاك	الموقبية	الحي	٢٧

الملاحظات	الاحداثيات x y	الموقع من حدود المشاريع الاروائية	صلاحية المياه الجوفية وفق معايير الصلاحية العالمية والمحلية للزراعة	تحليل التربة		عمق المياه الجوفية	طريقة الارواء	مصدر المياه	توفر الحصة المائية من عدمها	الجنس	المساحة / دونم	رقم المقاطعة	رقم القطعة	الناحية	القضاء	ت
				PH	نسجة التربة											
	X:515937 Y:3630776	-	-	-	-	-	واسطة	-	غير متوفرة	زراعية	٩٨٠	/٢٩ شظيف الغربي	١٠/٣٢ ١١/٣٢ ١٢/٣٢ ١٣/٣٢	الدبوني	العزيزية	٢٨
منحت اجازة احمد عباس طلال ثم الغيت بتوجيه رئيس الوزراء	X:494234 Y:3652700	داخل	-	-	-	-	واسطة	-	متوفرة	زراعي	٤٠٠٠	/٢١ الجزيرة	١/٤٠١	تاج الدين	الصويرة	٢٩
كانت تدار بعقود موسمية من قبل عقارات الدولة حاليا فرصة استثمارية	X:495399 Y:3665820	داخل	-	-	-	-	واسطة	-	متوفرة	زراعي	١٧٠٠	/٢١ الجزيرة	١/٤٠١	تاج الدين	الصويرة	٣٠
اراضي الثورة الفلسطينية ثم حصلت الموافقة على ترشيحها كفرصة استثمارية	-	داخل	-	-	-	-	واسطة	-	متوفرة	زراعي	١٦٠٠	/٣٤ الجزيرة	١/١٩١	العزيزية	العزيزية	٣١



الملاحظات	الاحداثيات x y	الموقع من حدود المشاريع الاروائية	صلاحية المياه الجوفية وفق معايير الصلاحية العالمية والمحلية للزراعة	تحليل التربة		عمق المياه الجوفية	طريقة الارواء	مصدر المياه	توفر الحصة المائية من عدمها	الجنس	المساحة / دونم	رقم المقاطعة	رقم القطعة	الناحية	القضاء	ت
				PH	نسجة التربة											
	X:603046	داخل	-	-	-	-	واسطة	-	متوفرة	زراعي	١٠٠٠	١/ العوجة	١	شيخ سعد	الكوت	٣٢
	X:624625	داخل	-	-	-	-	واسطة	-	متوفرة	زراعي	١٢٩٢٠	/٤٥ رمضان	١	شيخ سعد	الكوت	٣٣
ادخلت حديثاً وبعد اكمال الخارطة وارسالها الى	X:629690	داخل	-	مزيجية	٧,٥	-	واسطة	نهر دجلة	متوفرة	زراعي	٣٠٤٠	/١٥ المصنك	١	شيخ سعد	الكوت	٣٤
-	-	-	-	-	-	-	-	-	-	زراعي	٨٦٠	٢١/هور المويلح	١/١	جسان	بدرة	٣٥
-	-	-	-	-	-	-	-	-	-	زراعي	٧٠٠	المملح	-	مركز القضاء	النعمانية	٣٦
-	-	-	-	-	-	-	-	-	-	زراعي	١٢٠٠	المحي	-	مركز القضاء	النعمانية	٣٧
											٣٧	عدد الفرص				
											٣٩٤٥٩٦	مجموع المساحة الكلي / دونم				

حسب كتاب مديرية الزراعة في محافظة واسط المرقم ٨٣٩٢ في ٢٤ / ٤ / ٢٠٢٢  
لا توجد فرص جديدة للاستثمار لذلك تم الاعتماد على الفرص الاستثمارية لعام ٢٠٢١

## الأراضي المهيأة للاستثمار الزراعي في محافظة كربلاء المقدسة لعام ٢٠٢٣

ت	القضاء	الناحية	رقم القطعة	رقم المقاطعة	المساحة / دونم	الجنس	توفر الحصة المائية من عدمها	مصدر المياه	طريقة الارواء	عمق المياه الجوفية	تحليل التربة		صلاحية المياه الجوفية وفق معايير الصلاحية العالمية والمحلية للزراعة	الموقع من حدود المشاريع الاروائية	الاحداثيات x y	الملاحظات
											نسجة التربة	PH				
١	المركز	الحر	٣	جزيرة /٦١	١٦٠٠٠٠	صحراوية	غير متوفرة	مياه جوفية	حفاربار واسطة	٣٠ متر	٧,٨	لومية رملية	غير صالحة	خارج	X:398586 Y:3574295	-
٢	عين التمر	الحر	٥٠	جزيرة /٢٠	١٢٠٠٠٠	صحراوية	غير متوفرة	مياه جوفية	حفاربار واسطة	٢٥ متر	٧,٨	لومية رملية	صالحة	خارج	X:365447 Y:3572708	-
٣	المركز	الحسينية	١٠١	حصوة /٦٠ ٤/مكحيل	٣٥٠٠٠	صحراوية	متوفرة	مشروع اروائي سطحي، واسطة	ري	١٠ متر	٧,٤	رملية	غير صالحة	داخل	X:402463 Y:3621094	-
					٣	عدد الفرص										
					٣١٥٠٠٠	مجموع المساحة الكلي										

حسب كتاب مديرية الزراعة في محافظة كربلاء المقدسة المرقم ١٠٢٩٩ في ٢٠١٥/١١/٢٠١٨

## الأراضي المهيأة للاستثمار الزراعي في محافظة النجف الأشرف لعام ٢٠٢٣

الملاحظات	الاحداثيات x y	الموقع من حدود المشاريع الاروائية	صلاحية المياه الجوفية وفق معايير الصلاحية العالمية والمحلية للزراعة	تحليل التربة		عمق المياه الجوفية	طريقة الارواء	مصدر المياه	توفر الحصة المائية من عدمها	الجنس	المساحة / دونم	رقم المقاطعة	رقم القطعة	الناحية	القضاء	ت
				نسجة التربة	PH											
مزرعة الانماء	X3490687 y3490525	-	-	-	-	-	-	-	-	زراعية	٦٤٣٥	١/الشبكة	٢	-	النجف	١
مساحة محددة مروضة للاستثمار كفرص استثمارية	X3420000 y497493	-	-	-	-	-	-	-	-	زراعية	٧٠٠٠٠٠	١/الشبكة	٢	-	النجف	٢
جملة من المشاريع زراعية وحيوانية	X3449876 y434979	-	-	-	-	-	-	-	-	زراعية	٢٠٠٠٠	١/الشبكة	٢	-	النجف	٣
شركة الشكري سابقا	X3570275 y405880	-	-	-	-	-	-	-	-	-	٧٠٠٠٠	٥جزيرة النجف	١	-	النجف	٤
											٤	عدد الفرص				
											٧٩٦٤٣٥	مجموع المساحة الكلي / دونم				

حسب كتاب مديرية الزراعة في محافظة النجف الأشرف المرقم ١١١٤ في ٢٠ / ١ / ٢٠٢٢

## الأراضي المهيأة للاستثمار الزراعي في محافظة الديوانية لعام ٢٠٢٣

ت	القضاء	الناحية	رقم القطعة	رقم المقاطعة	المساحة / دونم	توفر الحصة المائية من عدمها	مصدر المياه	طريقة الارواء	عمق المياه الجوفية	تحليل التربة		صلاحية المياه الجوفية وفق معايير الصلاحية العالمية والمحلية للزراعة	الموقع من حدود المشاريع الاروائية	الاحداثيات X Y	الملاحظات
										PH	نسجة التربة				
١	الحمزة	الشناقية	١	الركابية/١١	٦٠٠٠	لا تتوفر	الابار	الابار	٥٠-٤٠ م	٧,٩	رملية	صالحه	بعيدة	- ٤٩٦١٠٦ ٣٤٦٤٢٣٥	-
٢	الحمزة	الشناقية	٢	هور الله/١٠	١٠٥٠	لا تتوفر	نهر الفرات	بالواسطة	٥ م	٧,٨	مزيجية	صالحه	قريبة	- ٤٩٩١٦٨ ٣٤٧٠٤٤٠	-
٣	الحمزة	الشناقية	١/٢٣	المسعودية/٣	١٧٠٣	لا تتوفر	نهر الفرات	الواسطة	٢٠_٣٠	٧,٨	طينية	صالحة	قريبة	- ٤٧٩٦٥٣ ٣٥٠٢١٣٥	-
٤	الحمزة	الشناقية	١٣٦/١٣٩٤	العسرة/١٢	٢٦٠٠٠	لا تتوفر	ابار	ابار	-	-	-	صالحة	بعيدة	٣٤٨٣٥٩٤١ ٤٥٥٦٥٠	-
٥	الحمزة	الشناقية	-	العروكية/٦	١٠٩٩	-	-	١	-	-	-	-	-	-	-
٦	الحمزة	الحمزة	١/١٠	٨/عزيز الله	٣٩٩	متوفرة	بزاي	واسطة	-	٧,٥	مزيجية	-	بعيدة	٤٩٠٠٤٣ ٣٥٠٨٦٤٧	-
٧	الحمزة	الحمزة	٥٣٦٨/٢	٩/ابو حشيش	٥٩٠	متوفرة	بزاي	واسطة	-	٧,٦	مزيجية	-	بعيدة	٤٨٤٧٦٦ ٣٥٠٨٦٤٧	-
٨	الحمزة	الحمزة	١/٦	١١/الرملة	٨٨٠	متوفرة	بزاي	واسطة	-	٧,٦	مزيجية	-	بعيدة	٣٤٩٠٩٨٠ ٥٠٩٨٣٧	-

الملاحظات	الاحداثيات x y	الموقع من حدود المشاريع الاروائية	صلاحية المياه الجوفية وفق معايير الصلاحية العالمية والمحلية للزراعة	تحليل التربة		عمق المياه الجوفية	طريقة الارواء	مصدر المياه	توفر الحصة المائية من عدمها	المساحة / دونم	رقم المقاطعة	رقم القطعة	الناحية	القضاء	ت
				نسجة التربة	PH										
-	٤٥٩٠١٣ ٣٥١٧٦٣٧	-	-	-	-	-	-	-	لا تتوفر	١٥٢	العصية/٢٣	١/١٧	غماس	غماس	٩
-	٣٥٠٩٣٧٦ ٤٧٠٤١١	-	-	-	-	-	واسطة	مشروع الحفار	تتوفر	٦٦٠	الكرعة/٢	١٣٤	غماس	غماس	١٠
-	٥٣٣٣٨١ ٣٥٥٧٠١٢	-	-	-	-	-	-	المصب العام	لا تتوفر	٤١٥	٢٦	١/١	عفاك	عفاك	١١
-	٥٣٧٠٨٠ ٣٥٥٣٦٩١	-	-	-	-	-	-	المصب العام	لا تتوفر	٤٢٥	٢٦	١/١	عفاك	عفاك	١٢
-	٥٣٦٩٦٢ ٣٥٥٥٤٠٦	-	-	-	-	-	-	مصب العام	لا تتوفر	٤٥٠	٢٦	١/١	عفاك	عفاك	١٣
-	٥٣٩٠٩١٩ ٣٥٥٦٤٨٧	-	-	-	-	-	-	المصب العام	لا تتوفر	٣٠٠٠	٢٦	١/١	عفاك	عفاك	١٤
-	٥٤١٤٢٧ ٣٥٥٦٥٤٣	-	-	-	-	-	-	المصب العام	غير متوفرة	٩٥٠	٢٦	١/١	عفاك	عفاك	١٥
-	١٥٨٤٢٦ ٣٥٤٦١٦٢	-	-	-	-	-	-	نهر الخير	وفر لها حصة مائية	٤٥	١٦	٣٣	عفاك	عفاك	١٦

ت	القضاء	الناحية	رقم القطعة	رقم المقاطعة	المساحة / دونم	توفر الحصة المائية من عدمها	مصدر المياه	طريقة الارواء	عمق المياه الجوفية	تحليل التربة		صلاحية المياه الجوفية وفق معايير الصلاحية العالمية والمحلية للزراعة	الموقع من حدود المشاريع الاروائية	الاحداثيات x y	الملاحظات
										PH	نسجة التربة				
١٧	البدير	بدير	١/١٩	١٤ الفوار	٤٤١٠	لا تتوفر	-	-	-	-	-	-	-	٥٢٤١٢٤ ٣٥١٧٩٤٣	-
١٨	عفك	نفر	٩/١	٢٥ البدعة	٩٨٠	لا تتوفر	مصعب العام	بالواسطة	٨_٥م	-	-	صالحة	خارج حدود الارواء	٥٣٠١٢٠ ٣٥٦٢٦٥٦	-
١٩	عفك	نفر	١/٩	٢٥/البدعة	٥٧٥	غير متوفرة	المصعب العام	واسطة	٨-٥متر	-	-	صالحة	خارج حدود الارواء	٥٢٦٨٠٠ ٣٥٦٤٧٦	-
٢٠	عفك	نفر	١	٢٧ شط النيل	١٢٠٠	غير متوفرة	المصعب العام	واسطة	٨-٥متر	-	-	صالحة	خارج حدود الارواء	٥٢٤٢٠٠ ٣٥٧٢٤٥٠	-
٢١	عفك	نفر	١	٢٧/شط النيل	٢٨٥	غير متوفرة	المصعب العام	واسطة	٨-٥متر	-	-	صالحة	خارج حدود الارواء	٥٢١٠٦٩ ٣٥٧٣٩٤٤	-
٢٢	عفك	نفر	١	٢٧/شط النيل	٤٠٠	غير متوفرة	المصعب العام	واسطة	٨-٥متر	-	-	صالحة	خارج حدود الارواء	٥٢٦٤٦٢ ٣٥٦٧٧٧٩	-
٢٣	عفك	نفر	١	٢٧/شط النيل	٣١٠	غير متوفرة	المصعب العام	واسطة	٨-٥متر	-	-	صالحة	خارج حدود الارواء	٥٢٥٨٠٠ ٣٥٦٧٣٦٩	-
٢٤	عفك	نفر	١١ و ٦ و ٧/٧	٢٧/شط النيل	٦١٠٠	غير متوفرة	المصعب العام	واسطة	٨-٥متر	-	-	صالحة	خارج حدود الارواء	٥٢٣١٢٣ ٣٥٦١٠٨٣	-

الملاحظات	الاحداثيات x y	الموقع من حدود المشاريع الاروائية	صلاحية المياه الجوفية وفق معايير الصلاحية العالمية والمحلية للزراعة	تحليل التربة		عمق المياه الجوفية	طريقة الارواء	مصدر المياه	توفر الحصة المائية من عدمها	المساحة / دونم	رقم المقاطعة	رقم القطعة	الناحية	القضاء	ت
				نسجة التربة	PH										
-	٥٢٢٦٣٢ ٣٥٥٦٥٩٦	خارج حدود الارواء	صالحة	-	-	٨-٥ متر	واسطة	المصب العام	غير متوفرة	٢٧٠	٥/نفر	٢٦	نفر	عفك	٢٥
-	٥٢٧١٩ ٣٥٥٦١٥٣	خارج حدود الارواء	صالحة	-	-	٨-٥ متر	واسطة	المصب العام	غير متوفرة	١١٠٠	٢٥/البدعة	٣	نفر	عفك	٢٦
-	٤٨٤٥١ ٣٥١٦٤٠٠	قريب	غير صالحة	طينية	٨,١	-	واسطة	نهر الفرات	متوفرة	٢٥٠	ايمان ٦/مدين	١/٣٤	سدير	الحمزة	٢٧
-	٣٥٢١٢٠٠ ٥٠٤٩٠٠	قريب	صالحة	طينية	٧,٢	٦م	واسطة	نهر الفرات	متوفرة	٢٧٣,٢	الدحاية/٢	٢٤/١	سدير	الحمزة	٢٨
-	٣٥٢١٨٢ ٥٠٥١٢٥	قريب	صالحة	طينية	٧,٤		واسطة	نهر الفرات	متوفرة	١٦٦	الدحاية/٢	٧/١ ٧-٦	سدير	الحمزه	٢٩
-	٣٥١٧٦٤٠ ٠٥٠٣٧٢٠	قريب	صالحة	مزيجية	٧,٩		واسطة	نهر الفرات	متوفرة	٥٠٠	الدحاية/٢	١٠/٣٣	سدير	الحمزة	٣٠
-	٥٦٧١٠٩ ٣٣٠٦١٤٧	خارج حدود الارواء	-	طينية	٧,٤		خارج الارواء	خارج الارواء	غير متوفرة	١٧٠٠٠	الطويل/١٩	١/١,٢	دجلة	البيدر	٣١
-	٥٥١٣٩٠ ٣٥٤٠٢٣٠	خارج حدود الارواء	-	طينية	٧,٨	-	خارج الارواء	خارج الارواء	غير متوفرة	١٩٠٠	البيدر/١٦	٣١	دجلة	البيدر	٣٢

الملاحظات	الاحداثيات x y	الموقع من حدود المشاريع الاروائية	صلاحية المياه الجوفية وفق معايير الصلاحية العالمية والمحلية للزراعة	تحليل التربة		عمق المياه الجوفية	طريقة الارواء	مصدر المياه	توفر الحصة المائية من عدمها	المساحة / دونم	رقم المقاطعة	رقم القطعة	الناحية	القضاء	ت
				نسجة التربة	PH										
-	٥٤٨٦٢١	خارج	-	مزيجية	٨,٢	-	حفر ابار	اخراج الارواء	غير متوفرة	٤٨٠٠	البدير/١٢	١١/٥	دجلة	البدير	٣٣
										٣٣	عدد الفرص				
										٨٤٣٣٧,٢	مجموع المساحة الكلي/دونم				

حسب كتاب مديرية زراعة الديوانية المرقم ١٢٧ في ٢٠٢٢/٣/٧



### الأراضي المهيأة للاستثمار الزراعي في محافظة ذي قار لعام ٢٠٢٣

الملاحظات	الاحداثيات x y	الموقع من حدود المشاريع الاروائية	صلاحية المياه الجوفية وفق معايير الصلاحية العالمية والمحلية للزراعة	تحليل التربة		عمق المياه الجوفية	طريقة الارواء	مصدر المياه	توفر الحصة المائية من عدمها	الجنس	المساحة / دونم	رقم المقاطعة	رقم القطعة	الناحية	القضاء	ت
				نسجة التربة	PH											
	x681950 y3394100		-			-	سيحا	نهر الحرية على بعد ١٥٠ متر	متوفرة	اراضي اميرية عائدة للدولة غير مؤجرة او موزعه او مخصصة	١٧ الجزيرة	١٧	١/٢	المنار	الجبايش	١
							سيحا	نهر عباده على بعد ٢٥٠ متر		اراضي اميرية عائدة للدولة غير مؤجره او موزعة او مخصصه	٥٠٠٠	٤٨/	٢٦ ٣٦ ٣٨	اور	الناصرية	٢
										٢	عدد الفرص					
										١٥٠٠٠	مجموع المساحة الكلي/دونم					

حسب كتاب مديرية زراعة ذي قار المرقم ١٧٠ في ١٧/٩/٢٠٢٢ و ١١٤٥ في ٢٠٢٢/٢/٦

## الأراضي المهيأة للاستثمار الزراعي في محافظة البصرة لعام ٢٠٢٣

ت	القضاء	الناحية	رقم القطعة	رقم المقاطعة	المساحة / دونم	الجنس	توفر الحصة المائية من عدمها	مصدر المياه	طريقة الارواء	عمق المياه الجوفية	تحليل التربة		صلاحية المياه الجوفية وفق معايير الصلاحية العالمية والمحلية للزراعة	الموقع من حدود المشاريع الاروائية	الاحداثيات x y	الملاحظات	
											PH	نسجة التربة					
١	السيبة	-	٢	الصبخ ١٩	٧٠١٧	-	-	-	-	-	-	-	-	-	X:٢٣٧٨٥٨ Y:٣٣٥٤٤٩٩	العائدية.وزارة المالية تتعارض مع انابيب ناقله او طريق نفطي	
٢	السيبة	-	٢	الصبخ والخور ١٩	١٣٩٣	-	-	-	-	-	-	-	-	-	X:٢٣٥٠٥٨ Y:٣٣٥٥٥٦٦	العائدية وزارة المالية تحتاج الي موافقات الدوائر المعنية	
٣	الهارثة	-	٥	طلاع ام المساجد ١٠	٣٨٣	-	-	-	-	-	-	-	-	-	X:٧٥٨٥٨٦ Y:٣٣٩٨٩١٣	وزارة المالية تحتاج الي موافقة الدوائر المعنية	
٤	الفاو	-	٢/١١١	كوت خليفة	٢٥٣	-	-	-	-	-	-	-	-	-	X:٢٤٦٨٢٢ Y:٣٣٤٤٩١٥	وزارة المالية تحتاج الي موافقة الدوائر المعنية	
٥	الفاو	-	١٤/٢	كوت بندر ١	١٠٧	-	-	-	-	-	-	-	-	-	X:٢٤٣٦٢٨ Y:٣٣٤٨٦٤٠	وزارة المالية تحتاج الي موافقة الدوائر المعنية	
					٥	عدد الفرص											
					٩١٥٣	مجموع المساحة الكلي/ دونم											

حسب كتاب مديرية زراعة البصرة المرقم ٤٣٠٩ في ٢٠٢٢/٤/١١

### الفرص الاستثمارية للقطاع الزراعي والمعلنة من قبل هيئة استثمار محافظة كركوك\*

ت	القطعة والمقاطعة	نوع الاستثمار	المساحة	العاندية	نوع النشاط
١.	٥/٢٨٧ م/٢٨ ليلان	مثتل قره حسن	٥ دونم	وزارة المالية	انتاج شتلات الغابات
٢.	١٦/١ م ١٤ جيكورا الغربية ، قضاء دافوق	مشروع حيواني ونباتي	٦٠ دونم	-	حيواني ونباتي
٣.	٢٦ م ١٣ بتلو	زراعي تضم ٣٠٠٠ شجرة	٣٠ دونم	وزارة الزراعة	غابات
٤.	٥/٢٥٥ م/٢٤ جيمن الكبير وجزء من القطعة ٣م/ ٢٦ جيمن الصغير	زراعي وصناعي	١٢٦٠ دونم	وزارة المالية	زراعي وصناعي

• حسب كتاب محافظة كركوك / هيئة استثمار محافظة كركوك المرقم ٢٠٠ في ٢٤/١/٢٠٢٣

## أراضي متفرقة معلنة من قبل وزارة المالية / دائرة عقارات الدولة •

المحافظة	الجنس	المقاطعة	رقم القطعة	ت
النجف الاشرف	صحراوي بور غير مستصلحة	الشبكة	١م٣/٢	.١
	زراعية	جزيرة النجف	٤م٣/١٤٥٩٣٨	.٢
	زراعية	جزيرة النجف	٤م٣/١٤٦٠٤٣	.٣
المنثى	أراضي بور غير مستثمرة	الشويلة	١٦م١٩٣	.١
	أراضي بور غير مستثمرة	عين صيد	٢٣م١	.٢
	أراضي بور غير مستثمرة	عين صيد	٤م٢٧٢٣/٢٠	.٣
	ارض صحراوية تسقى بواسطة الابار	السلمان	١م١	.٤
نينوى		٦٠ تل عاكوب	كانون الثاني-٢١	-١
	شاطي	٧٩ تل اللبن	٢٢	-٢
	قطعة ارض	٢٩ جليوخان	٠٢-كانون الثاني	-٣
	زراعية تسقى مطرا	١٢١ منكوبة الخازر	٠١-كانون الثاني	-٤
	ارض رملية غير صالحة للزراعة	٣١ قزة فخرة	٣١٨	-٥
	ارض زراعية	٧٢/م طوبزاوة	١٥٥	-٦
	قطعة ارض سكنية	٢ قبر مريم	٢٤٥٥/٢١	-٧
	قطعة ارض سكنية	٢ قبر مريم	٣٠٠٥/٢١	-٨
	قطعة ارض سكنية	٢ قبر مريم	٣٠٠٤/٢١	-٩
	قطعة ارض	٣ سوق الغزل	١٩٥/١	-١٠
	عرصة	تكليف	٩٥٠	-١١

• حسب كتاب وزارة المالية / دائرة عقارات الدولة المرقم ١٩٠٨ في ٢٠٢٤/١/١٥

	ارض صخرية	١٣ الهرم والخراب	٠١-تشرين الأول	-١٢
		٦٨ أبو سنام	٣٠	-١٣
	ارض زراعية	١ البو سيف	٤/٢١٦	-١٤
	ارض زراعية تسقى مطرا	٣٠ شيخ إبراهيم	٠٧-نيسان	-١٥
		٣٠/ شيخ إبراهيم	٥	-١٦
	ارض صخرية	٧ المعبيدي	١/٤٥	-١٧
	ارض صخرية	٥٦ اسكي موصل	كانون الثاني-٢٤	-١٨
البصرة	رصة خالية	القبلة	٨٦٣/٨١٠	-١
	مباني عامة	مناوي باشا	٧/٩٥	-٢
	ارض مشيدة عليها دور تعود للغير وغرفتين للجيش	الرباط الصغير	١٣٦	-٣
	ارض خالية	أراضي الصبخ	٢م١٦٥٠٣/١	-٤
	ارض خالية غير صالحة	أراضي الصبخ	١٩١م٢	-٥
	ارض مشيدة عليها مشتملات	اركلي الشمالي	٤٣م٣/٣٢	-٦
	ارض مشيدة عليها مباني	اركلي الشمالي	٤٣م٣/٣٢	-٧
	ارض مشيدة عليها معامل ومزارع ومساحات متفرقة	اركلي الجنوبي	٥٦م٦/٧	-٨
	ارض خالية	الطوبة والنخيلة	٤٢م٣٠٦٣/١٣	-٩
	ارض خالية	الشمال	٣٩٤٦/٦٥١	-١٠
الديوانية	أراضي زراعية	عفك	٢٦ م ١/١	1
	أراضي زراعية	عفك	١٦/٣٣	2
	أراضي زراعية	عفك	٢٤ م ٢/٤٣	3

	أراضي زراعية	ركلية	٠١-تشرين الثاني	4	
	أراضي زراعية	المنصورية	٣م ١/٤٣	5	
	أراضي زراعية		١٢م ٤٤٤/١٣٦	6	
	أراضي زراعية		٠١-حزيران	7	
	أراضي زراعية	هور الله	٠٢-كانون الثاني	8	
	أراضي زراعية	الدهاية	٢م ٦/٧	9	
	أراضي زراعية	البدير	١٦/٣١	10	
	أراضي زراعية	البدير	١٩م ١/١	11	
	أراضي زراعية	البدير	شباط-١٩	12	
	أراضي زراعية	الفوار	١٤م ١٩/١	13	
	أراضي زراعية	العصية	٢٣م ١٧/١	14	
	ارض صبخة غير مستثمرة	الكركة	٢/١٣٤	15	
	ذي قار	أراضي زراعية	خنيزيرة	٩	1
		أراضي زراعية	شامية	٣/٥٥٦٧	2
		أراضي زراعية	العقور والرماحية	٤١	3
أراضي زراعية		ام الحجول	٤٧	4	
أراضي زراعية		الزلة الكبيرة	١١	5	
أراضي زراعية		الصخيرة الجنوبية	٤٨	6	
أراضي زراعية		المالحة /الفهود	٠١-شباط	7	
أراضي زراعية		العردة	٢٥	8	
أراضي زراعية		العودة/النصر	٦	9	
أراضي زراعية		الشامية	٦٦	10	
أراضي زراعية		الشامية	٦٥/١٧	11	
أراضي زراعية		الشامية	٢٠-تموز	12	

	أراضي زراعية	اكذ/الشطرة	١٢/٤٢٢	13
	أراضي زراعية	اللكيط/الفهود	٣٦	14
	أراضي زراعية	أبو جويلانه	١٨	15
	أراضي زراعية	المحرزة الغراف	٢م ٤٠/٥٥٧٩	16
	أراضي زراعية	البترة	2695	17
	أراضي زراعية	الجلبية	77	18
صلاح الدين		أبو الحيل	١٠م ٣٦/٢٧	1
		البلايغ	٨٧م ٥/٢	2
		أبو جلاميد	٦م ٣٦	3
		تل البنات	٣٢م ٤/٤٣٢	4
		تل البنات	٣٢م ١٦٢	5
		نخيل المعبيدي	٥٦م ٢/١	6
		الجزيرة	٩م ٥١٠/١	7
		الحصى والكوز	٢٢م ٤٧٢/١٤	8

نظراً لأهمية تخصيص الأراضي الزراعية وجعلها جاهزة للاستثمار وفق الضوابط التي حددتها وزارة الزراعة واستخدام منظومات الري بالتنقيط إذ تم رسم استراتيجية شاملة تركز على زيادة إنتاجية النخيل (التوسع العمودي) الذي يعني زيادة إنتاجية النخلة الواحدة بدلاً من زيادة أعداد النخيل بإنتاجية منخفضة واعتماد الري بالتنقيط لتقنين استخدام المياه ولجذواه الاقتصادية وتحديد أصناف التمور المطلوبة عالمياً والملائمة لبيئة العراق الزراعية.

وفي ضوء تلك الاستراتيجية تم اعتماد مسوحات الأراضي الموضحة في الجدول.

### محافظة واسط

ت	المساحة	المقاطعة	عدد القطع	العائدية	الشعبة الزراعية	مدى توفر الحصص المائية للمياه السطحية او الجوفية
١	١٥٠٠ دونم	١٩ العيون	١	متنوعة	شعبة زراعة زرباطية	تتوفر مياه جوفية بعمق ٦٠ متر وبنسبة املاح ppm 2700
٢	٣٠٠ دونم	٨ الهسيمة	١	متنوعة	شعبة زراعة زرباطية	تتوفر مياه جوفية بعمق ٦٠ متر وبنسبة املاح ppm 3500-3000
٣	٢٦٧ دونم	١٦ السجلة والصيخة	١	متنوعة	شعبة زراعة بكرة	تتوفر مياه جوفية بعمق ٦٠ متر وبنسبة املاح اكثر من ppm 4000-3000
٤	٢٣٠ دونم	١١ الشف	١	متنوعة	شعبة زراعة جصان	تتوفر مياه جوفية بعمق ٦٠ متر وبنسبة املاح ppm 5000-6000
٥	٢٠٠٠ دونم	٢١ هور المويلح و ١٨ المزبيلة	2	متنوعة	شعبة زراعة جصان	تتوفر مياه جوفية بعمق ١٨-٢٤ متر وبنسبة املاح اكثر من ppm ٧٠٠٠
٦	٣٠٠ دونم	٢١ هور المويلح و ٣٣ هور الشويجة	2	متنوعة	شعبة زراعة جصان	تتوفر مياه جوفية بعمق ١٨-٢٤ متر وبنسبة املاح اكثر من ppm ٧٠٠٠



## محافظة الديوانية

ت	المساحة	المقاطعة	عدد القطع	العائدية	الشعبة الزراعية	الملاحظات	مدى توفر الحصص المائية للمياه السطحية او الجوفية
١	٥٢	العصبة ٢٣	١	مالية		صالحة لزراعة النخيل	تتوفر لها حصة مائة من المياه السطحية
٢	٦٦٠	الكرعة ٢	١	مالية		صالحة لزراعة النخيل	تتوفر لها حصة مائة من المياه السطحية
٣	٢٥٠	امام مدين ٢	١	مالية		صالحة لزراعة النخيل	تتوفر لها حصة مائة من المياه السطحية
٤	٢٧٣,٢	الدحاية ٢	١	مالية	السدير	صالحة لزراعة النخيل	تتوفر لها حصة مائة من المياه السطحية
٥	١٦٦	الدحاية ٢	٣	مالية	السدير	صالحة لزراعة النخيل	تتوفر لها حصة مائة من المياه السطحية
٦	٥٠٠ دونم	١٢ الدحاية	٣	مالية	السدير	صالحة لزراعة النخيل	لا تتوفر لها حصة مائة من المياه السطحية
٧	٥٠٠	الدحاية ٢	٢	مالية	السدير	صالحة لزراعة النخيل	لا تتوفر لها حصة مائة من المياه السطحية
٨	٤٨٠٠	البدير ١٢	٥	مالية	دجلة	صالحة لزراعة النخيل	لا تتوفر لها حصة مائة من المياه السطحية
٩	١٦٩	١٢ الدحاية	٢	مالية	السدير	صالحة لزراعة النخيل	لا تتوفر لها حصة مائة من المياه السطحية

## محافظة النجف الاشرف

ت	المساحة	المقاطعة	عدد القطع	العائدية	الشعبة الزراعية	مصدر الارواء	الملاحظات	مدى توفر الحصص المائية للمياه السطحية او الجوفية
١	١٠٠٠٠	١/الشبكة	قطعة واحدة رقم ٢	عائدة الى وزارة المالية وخالية من الحقوق التصرفية	شعبة قضاء النجف	ابار	اراضي صحراوية	لا توجد ابار في المنطقة اقرب بئر ١١ كم عمق الابار ٢٠٠ ونسبة الاملاح 3000 ppm
٢	٨٩١	٤/جزيرة النجف	قطعة واحدة رقم ٣	عائدة الى وزارة المالية وخالية من الحقوق التصرفية	شعبة قضاء النجف/الحزام الاخضر لمدينة النجف	ابار	اراضي صحراوية تتقاطع مع محرم انبوب الغاز الممتد مع الخط الاستراتيجي	عمق ابار المياه الجوفية ٤٥ متر ونسبة الاملاح ٤٥٠٠ ppm

## محافظة ديالى

ت	القضاء	الناحية	القطعة	المقاطعة	المساحة/دونم	جنس العقار	مدى توفر الحصص المائية للمياه السطحية او الجوفية
١	بلدروز		٦/١	١٦/تل ابو راسين	٦٠٠	اراضي زراعية غير مضمونة الامطار	تتوفر لها حصة مائية اعماق الابار فيها من ٣٦-٥٠ متر الاملاح فيها من ٩٠٠-٣٠٠٠ ppm
٢	بلدروز	مندلي	٨١	١٦/وادي كنكير	١٧٧	اراضي زراعية ديمية تصلح بساتين	تتوفر لها حصة مائية عمق الابار ٨٠ متر والاملاح ٣٠٠٠ ppm
٣	الخالص	منصورية	٤٣	٢٨/المنصورية	٢٠٠	اراضي زراعية ديمية حفر ابار	تتوفر لها حصة مائية اعماق الابار ٢٤-١٠٠ ppmمتر نسبة الاملاح ٣٥٠٠
٤	الخالص	منصورية	٢٩/١	١٦/الشوهاني	٥٠٠	اراضي زراعية ديمية	تتوفر لها حصة مائية اعماق الابار ٢٤-١٠٠ ppmمتر نسبة الاملاح ٣٥٠٠
٥	المقدادية	الوجيهية	١١/١	١٠/قرية الوجيهية	١٥٠	ارض زراعية تسقى سيجا	تتوفر لها حصة مائية
٦	المقدادية	الوجيهية	١/٢	١٠/قرية الوجيهية	٥٠٠	ارض زراعية تسقى سيجا ري بالواسطة	تتوفر لها حصة مائية
٧	بعقوبة	بهرز	١٣/١٠ ٢٣/١٠ ٢٤/١٠	١٧/امام حبش	٨٦	اراضي ديمية ري بالواسطة	لا تتوفر لها حصة مائية
٨	بلدروز	مندلي	٨/٤٠	٣١/عين البغدادي	٢٠٠١	اراضي زراعية تصلح استثمار حيواني/ري بالواسطة	تتوفر لها عيون مندفةة/يتطلب موافقة السيد وزير الموارد المائية
٩	المقدادية		١٩/١٢	٢٦/الهارونية الشمالية	٢٠	اراضي زراعية غير مضمونة الامطار	لا تتوفر حصة مائية
١٠	المقدادية		٧٦/١٢	٢٦/الهارونية الشمالية	٣٠	اراضي زراعية غير مضمونة الامطار	لا تتوفر حصة مائية
١١	المقدادية		٧٦/١٢	٢٦/الهارونية الشمالية	٥٠	اراضي زراعية غير مضمونة الامطار	لا تتوفر حصة مائية
١٢	المقدادية		٣٩/١ ٤٠/١ ٤١/١	٢٦/الهارونية الشمالية	٦٠٠	اراضي زراعية غير مضمونة الامطار	لا تتوفر حصة مائية
١٣	المقدادية		٢٩٩/١	٢٤/العيثة	١٩٠	اراضي رملية غير مضمونة الامطار	لا تتوفر حصة مائية
١٤	بعقوبة	بهرز	١٤/٢	١٣/تل درب	٢٨	اراضي ديمية ري بالواسطة	لا تتوفر حصة مائية

لا تتوفر حصة مائية	مزيجية رملية ري بالواسطة	١٦٠	١٦/تل الترحيب	٢٥/٢ ٣/٦ ٥/٦	بهرز	بعقوبة	١٥
لا تتوفر حصة مائية	اراضي زراعية غير مضمونة الامطار مقترحة محطة نخيل نموذجية	١٥٠	١٩/مريجة الجنوبية	٦٦/٧		بلدروز	١٦
لا تتوفر حصة مائية	اراضي زراعية مضمونة الامطار	١٠٠	١٩/مريجة الجنوبية	١٣٣/٧		بلدروز	١٧
لا تتوفر حصة مائية	اراضي زراعية مضمونة الامطار	٢٧٩٠	٦/تل ابو راسين	١/٦		بلدروز	١٨
لا تتوفر حصة مائية	اراضي زراعية مضمونة الامطار	٣٦٢	١٩/مريجة الجنوبية	٩٤/٧ ٩٥/٧ ٩٦/٧		بلدروز	١٩
لا تتوفر حصة مائية	اراضي زراعية مقترح مشاريع مخازن مبردة ومجمدة	٢٢١	١٩/مريجة الجنوبية	٨٩/٧		بلدروز	٢٠
لا تتوفر حصة مائية	اراضي زراعية غير مضمونة الامطار	٩٠	١٩/مريجة الجنوبية	١٠٦/٧		بلدروز	٢١
لا تتوفر حصة مائية	اراضي زراعية تصلح انتاج نباتي وحيواني غير مضمونة الامطار	٢٠٨	٣٠/طحماية	٤٦/٣٠٣	مندلي	بلدروز	٢٢
لا تتوفر حصة مائية	اراضي زراعية مشروع اروائي حصلت موافقة دائرة الاستثمارات شعبة المتابعة بالكتاب (١٥٢٥) في ٢٨/١٠/٢٠٢٠ كفرص استثمارية	١٣٧	٢٢/بكر اغا	جزء من قطعة ١٠٦/١		الخالص	٢٣

#### الفرص الاستثمارية المعروضة للاستثمار من قبل هيئة استثمار محافظة ديالى

اسم المشروع	الموقع	رقم القطعة والمقاطعة	المساحة
مزرعة حديثة لانتاج الحبوب والاعلاف والزراعة	منصورية الجبل	٢٨م منصورية الجبل	٥٠٠٠ دونم

## محافظة المثنى

ت	المحافظة	القضاء	المقاطعة	القطعة	المساحة/دونم	مدى توفر الحصص المائية للمياه السطحية او الجوفية
١	المثنى	الهلال	٨ الدلها	١٠٣	١٢ دونم	تتوفر لها حصة مائية
٢	المثنى	المجد	١٥	٢٣	٥٩ دونم	تتوفر لها حصة مائية
٣	المثنى	الهلال	٣ البرجة	٥/١,٤/١	١٧ دونم	تتوفر لها حصة مائية
٤	المثنى	الهلال	٥٨ ديام الشرقية	١٣٥	١٨ دونم	تتوفر لها حصة مائية
٥	المثنى	الهلال	٣ البرجة	١/٢٠,٣/٢	١٢ دونم	تتوفر لها حصة مائية
٦	المثنى	الهلال	٨ الدلها	٦٩	١٢ دونم	تتوفر لها حصة مائية
٧	المثنى	الخضر	٤ عين الصيد	٢٠/٢٧٢٣	٢٠ دزيم	لا تتوفر لها حصة مائية
٨	المثنى	الخضر	٦ الشويلة	١٩٣	٢٢ دونم و ٨ اولك	لا تتوفر لها حصة مائية
٩	المثنى	الخضر	٢٣ عين صيد	١	١٠٨ دونم	لا تتوفر لها حصة مائية
١٠	المثنى	الخضر	٢٣ عين صيد	١	٦٠ دونم	لا تتوفر لها حصة مائية
١١	المثنى	الخضر	٤ عين صيد	٢٠/٢٧٢٣	٤٥ دونم و ١١ اولك	لا تتوفر لها حصة مائية
١٢	المثنى	الخضر	٤ عين صيد	٢٠/٢٧٢٣	٥٥٥ دونم	لا تتوفر لها حصة مائية
١٣	المثنى	السلمان	١ الرفاعي	١	٤٠٠ دونم	لا تتوفر لها حصة مائية
١٤	المثنى	الهلال	٦ الشويلة	١٩٣	٢٣ دونم و ١٤ اولك	لا تتوفر لها حصة مائية
١٥	المثنى	الهلال	٩ المنبر	١٧٣-١٧٤	٢٠ دونم	لا تتوفر لها حصة مائية

## محافظة كربلاء المقدسة

ت	الشعبة الزراعية	المقاطعة	القطعة	العائدية	المساحة	مصدر الارواء	الملاحظات	مدى توفر الحصاص المائية للمياه السطحية او الجوفية
١	الصحراوية	الجزيرة/٦١	ج/٣	مخصصة للمسح الجيولوجي	١٠٠٠	المياه الجوفية (أبار)	١-من ضمن الاراضي المخصصة للمسح الجيولوجي ٢-تقع بين الخط الاستراتيجي النفطي وطريق (كربلاء-نجف) ٣-المساحة مستغلة حاليا تجاوزا بمحاصيل الخضر الموسمية	اعماق الابار ٢٦٠-٢٨٠ متر ونسبة الاملاح ppm ٣٠٠٠
٢	عين تمر	الجزيرة/٢٠ (تل الضبع)	ج/٥٠	-	٧٧٠	المياه الجوفية (أبار)	١-مجاورة لمشروع زراعي للعتبة العباسية المقدسة ٢-تقع ضمن منطقة لزمات عشائرية	اعماق الابار ١٠٠ متر ومعدل الاملاح ppm ٣٠٠٠
٣	عين التمر	الجزيرة/٢٠ (ام الخنازير)	ج/٥٠	-	٤٢١	المياه الجوفية (أبار)	١-تبعد عن الشارع العام كربلاء-عين التمر ٤ كم ٢-مجاورة لمشروع زراعي للعتبة الحسينية المقدسة ٣-تقع ضمن منطقة لزمات عشائرية	اعماق الابار ٤٥-٥٠ متر ونسبة الاملاح ppm ٣٠٠٠

## محافظة ذي قار

ت	المساحة	المقاطعة	القطعة	العائدية	الشعبة الزراعية	مصدر الارواء	الملاحظات	مدى توفر الحصص المائية للمياه السطحية او الجوفية
١	٢٠٠	٣٥ المالحه	١/٢	١	الفهود	ابار	اراضي صحراوية	عمق ابار المياه الجوفية ١٢ متر والاملاح اكثر من ١٠٠٠٠ ppm
٢	١٠٠٠٠	١٧ الجزيرة	١/٢	١	المنار	ابار	اراضي صحراوية	عمق ابار المياه الجوفية ١٢ متر والاملاح اكثر من ١٠٠٠٠ ppm
٣	٤٠٠٠			١	كرمة بني سعيد	ابار	اراضي صحراوية لم تتم تسويتها	عمق ابار المياه الجوفية ١٢ متر والاملاح اكثر من ١٠٠٠٠ ppm

## محافظة البصرة

ت	المساحة/الدونم	المقاطعة	رقم القطعة	العائدية	الشعبة الزراعية	الملاحظات	مدى توفر الحصص المائية للمياه السطحية او الجوفية
١	١١١٨	البادية/٢٥ الجنوبية		غير مساواة	الزبير	الموقع مقترح للاستثمار	تتوفر مياه جوفية عمق الابار ٣٠ متر ونسبة الاملاح ٥٨٠٠ ppm
٢	٢١١٣	البادية/٢٥ الجنوبية		غير مساواة	الزبير	الموقع مقترح لانشاء بساتين	تتوفر مياه جوفية عمق الابار ٧٠ متر ونسبة الاملاح ٧٠٠٠ ppm
٣	٢٥٥٧	هور الحمار/٦٥		المقاطعة/غير مساواة	الصادق	نكشة عشائرية	تتوفر مياه سطحية
٤	٦٠٤	الواكي/٥٧		غير مساواة	الصادق	نكشة عشائرية	تتوفر مياه سطحية
٥	١٧٥٠	خيابر/٧٨		مالية	النتشوة		تتوفر مياه جوفية عمق الابار ١٥٠ متر ونسبة الاملاح ٨٠٠٠ ppm
6	2189	١ كوت بندر	١٤	ملك صرف و عقود ١١٧	الفاو	بساتين مهملة	تتوفر مياه سطحية
7	1800	٢ كوت خليفة	١٢٢ ١١٧ ١١٩ ١١١	ملك صرف و عقود ١١٧	الفاو	بساتين مهملة و ملاكين عرب	تتوفر مياه سطحية
8	3520	٣ الفداغية	٣/٢٦ ١/١٧	ملك صرف و عقود ١١٧ مغارسين اوقاف	الفاو	بساتين مهملة	تتوفر مياه سطحية
9	5300	٤/الدورة	٢/١٦ ٢/١٤ ٨٦/٣ ٣/٤٥٣	ملك صرف و عقود ١١٧	الفاو	بساتين مهملة	تتوفر مياه سطحية
١٠	7236	٥/المعامرة	٧٤ ٧٥ ٦/١٢	ملك صرف و عقود ١١٧	الفاو	بساتين مهملة	تتوفر مياه سطحية
١١	٥٦١٦	٦/الفاو الجنوبي	٧/١٥ ٩١٥ ١٦٤٥	حق التصرف	الفاو		تتوفر مياه سطحية



تتوفر مياه سطحية	لزمات عشائرية مياح وبنى مالك وبنى منصور	الدير	مالية	٤/٥	الشافي/٢٢ والشنانة	١٣٤	١٢
تتوفر مياه سطحية	لزمات عشائرية/عشيرة بنى مالك	الدير	مالية	٤/٥	الشافي/٢٢ والشنانة	١١٨	١٣
تتوفر مياه سطحية	لزمات عشائرية لعشيرة الجعبيين	الدير	مالية مثقلة بحق التصرف للسيد حامد النقيب	١٥	الشافي/٢٢ والشنانة	٦٢٦	١٤
تتوفر مياه سطحية	لزمات عشائرية مياح وبنى مالك وبنى منصور	الدير	مالية	١٣٤	يزدو/٢٣	١٣٠	١٥
تتوفر مياه سطحية		شط العرب	املاك خاصة		كوت سوادي	١٦٧٢	١٦
تتوفر مياه سطحية	المساحة حسب الخارطة	شط العرب	املاك خاصة		٣٣/البور	٤٠١	١٧
تتوفر مياه سطحية		شط العرب	املاك خاصة	٥/٤	١٠ الصالحية	٢٤٦٥	١٨
تتوفر مياه سطحية	المساحة تقريبية حسب الصورة الجوية	شط العرب	املاك خاصة	٥/٤	٤ السليمانية	٤٨٩	١٩
تتوفر مياه سطحية	المساحة تقريبية حسب الصورة الجوية	شط العرب	املاك خاصة	١٥	٢ البوارين	٩٥٤	٢٠
تتوفر مياه سطحية	المساحة تقريبية حسب الصورة الجوية	شط العرب	املاك خاصة	١٣٤	٢٣/لدعجي	٢٠٠٠	٢١
تتوفر مياه سطحية	المساحة حسب الخارطة	شط العرب	املاك خاصة		٥ نهر جاسم	٤٩٧٥	٢٢
تتوفر مياه سطحية	المساحة تقريبية حسب الصورة الجوية	شط العرب	املاك خاصة		٣١/كوت هملان	٦٨٦	٢٣
تتوفر مياه سطحية	المساحة تقريبية حسب الصورة الجوية	شط العرب	املاك خاصة		العجيراوية الشمالية	٢٤٦٠	٢٤
تتوفر مياه سطحية	المساحة تقريبية حسب الصورة الجوية	شط العرب	املاك خاصة		العجيراوية الجنوبية	٢١٧٥	٢٥
تتوفر مياه سطحية	المساحة تقريبية حسب الصورة الجوية	شط العرب	املاك خاصة		الطويلة والشمشومية	٣٠٦٩	٢٦
تتوفر مياه سطحية	مفوضة بالطابو/مالية/وقف ذري/ملك صرف	ابو الخصيب	متنوعة		١٥ كاوس	٤٣٦	٢٧
تتوفر مياه سطحية	اميرية صرف/ مفوضة بالطابو اميرية ممنوحة باللزما/ملك صرف/املاك دولة/وقف صحيح غير ذري	ابو الخصيب	متنوعة	عدد القطع ١٣١	١٦ البلجان والبلجانية	٢٠٩٠	٢٨
تتوفر مياه سطحية	-	ابو الخصيب	متنوعة	عدد القطع ١٤١	١٧ الفياضي	١٠١٨	٢٩
تتوفر مياه سطحية	-	ابو الخصيب	متنوعة		١٨ العامية	٧٥	٣٠

## محافظة الانبار

ت	القضاء	الناحية	المقاطعة	رقم القطعة	المساحة	مدى توفر الحصص المائية للمياه السطحية او الجوفية
١	هيت	البغدادى	٦ الحصوة		٥٠ دونم	تتوفر حصة مائية من المياه الجوفية وأعماق الابار ٨٠ م ونسبة الاملاح ppm2500
٢	هيت	الفرات	٣٦ الجبل		٦٠ دونم	تتوفر حصة مائية من المياه الجوفية م وأعماق الابار 300 ونسبة الاملاح ppm ٣٠٠٠
٣	هيت	الفرات	٣٦ الجبل		٥٠٠ دونم	تتوفر حصة مائية من المياه الجوفية وأعماق الابار 200 ونسبة الاملاح ppm ٣٠٠٠
٤	الرطوبة		١ الرطوبة	١	١٠٠٠٠ دونم	تتوفر حصة مائية من المياه الجوفية وأعماق الابار ١٥٠ م ونسبة الاملاح ppm ٣٠٠٠
٥	القائم		٢٠ ديوم جباب الغربية		٦٠ دونم	تتوفر حصة مائية من المياه الجوفية وأعماق الابار ١٥٠ م ppm3000 ونسبة الاملاح
6	القائم		٢٨ أراضى وادي المعاني		٥٣ دونم	تتوفر حصة مائية من المياه الجوفية وأعماق الابار ٢٠٠ م ppm3000 ونسبة الاملاح
7	هيت		٦ حصوة الشامية	٣٩٠	٢٧٣ دونم	تتوفر حصة مائية من المياه الجوفية وأعماق الابار ٧٥ م ppm3٥00 ونسبة الاملاح
8	هيت		٦ حصوة الشامية		٨٠ دونم	تتوفر حصة مائية من المياه الجوفية وأعماق الابار ٧٥ م ppm3٥00 ونسبة الاملاح
9	الرمانة		٤ ختيلة ودغيمة وحويجة	١٠٨	١٩٧٣ دونم	تتوفر حصة مائية من المياه الجوفية وأعماق الابار ٧٠ م ppm٤000 ونسبة الاملاح
10			٦ أ حصوة الشامية	٣٩٠	١٠٠٠ دونم	تتوفر حصة مائية من المياه الجوفية وأعماق الابار ١٢٠ م ppm٥000 ونسبة الاملاح
١١	الكرمة		٢٦ جزيرة الكرمة	٢٩	٤٠٠ دونم	تتوفر حصة مائية من المياه الجوفية وأعماق الابار ١٢ م ppm٥000 ونسبة الاملاح
١٢	القائم		٢٨ ديوم المالطي واللطيفية والمهيدن		٣١٦٦ دونم	تتوفر حصة مائية من المياه الجوفية وأعماق الابار ١٢ م ppm٥000 ونسبة الاملاح

١٣	هيت	الفرات	٣٦ الجبل	٦٠ دونم	تتوفر حصة مائبة من المياه الجوفية وأعماق الابار ٢٥-٣٠م ونسبة الاملاح ppm٧٠٠٠
١٤	هيت	الغدادى	٦ حصوة الشامية	٧٠٠ دونم	تتوفر حصة مائبة من المياه الجوفية وأعماق الابار ٢٥-٣٠م ونسبة الاملاح ppm٧٠٠٠
١٥	الخبانية		حصوة الشامية أ	١١٢,١٨٦٢ دونم	تتوفر حصة مائبة من المياه الجوفية وأعماق الابار ٢٥ ونسبة الاملاح ppm٧٠٠٠
١٦		الجزيرة	٣٦ الجبل	٦٠ دونم	تتوفر حصة مائبة من المياه الجوفية وأعماق الابار ٢٥م ونسبة الاملاح ppm٧٠٠٠
17	القائم		٢٠ ديوم جباب الغربية	٨٠٠ دونم	لا تتوفر حصة مائبة
18	هيت	الغدادى	٥٨ حصوة الجزيرة	٢٥٠ دونم	لا تتوفر حصة مائبة
19	هيت	المحمدي	٦ حصوة الشامية	١٩٤٠٠٠ دونم	لا تتوفر حصة مائبة
20	الرمادي		٤٧ ب حصوة الشامية	٥٠٠٠ دونم	لا تتوفر حصة مائبة
21	عامرية الصمود		٢٣ أ وادي ابو فروخ	٤٠٠ دونم	لا تتوفر حصة مائبة

## محافظة ميسان

ت	المساحة/الدونم	المقاطعة	رقم القطعة	الناحية	الشعبة الزراعية	العائدية	الملاحظات	مدى توفر الحصص المائية للمياه السطحية او الجوفية
١	٢١٠	١١ جزيرة سيد احمد الرفاعي	٢٨٨/١	سيد احمد الرفاعي	زراعة ميسان شعبة سيد احمد	وزارة المالية	متجاوز عليها من قبل احد المزارعين	تتوفر لها مياه سطحية
٢	٤٠	١١ جزيرة سيد احمد الرفاعي	٢٨٨/١	سيد احمد الرفاعي	زراعة ميسان شعبة سيد احمد	وزارة المالية	متجاوز عليها من قبل احد المزارعين	تتوفر لها مياه سطحية
٣	٢٠	١١ جزيرة سيد احمد الرفاعي	٢٨٨/١	سيد احمد الرفاعي	زراعة ميسان شعبة سيد احمد	وزارة المالية	متجاوز عليها من قبل احد المزارعين	تتوفر لها مياه سطحية
٤	٢٥	١١ جزيرة سيد احمد الرفاعي	٢٨٨/١	سيد احمد الرفاعي	زراعة ميسان شعبة سيد احمد	وزارة المالية	متجاوز عليها من قبل احد المزارعين	تتوفر لها مياه سطحية
٥	٢٠	١١ جزيرة سيد احمد الرفاعي	٢٨٨/١	سيد احمد الرفاعي	زراعة ميسان شعبة سيد احمد	وزارة المالية	متجاوز عليها من قبل احد المزارعين	تتوفر لها مياه سطحية
٦	٦٠	مقاطعة ١١ جزيرة سيد احمد الرفاعي	٢٨٨/١	سيد احمد الرفاعي	زراعة ميسان شعبة سيد احمد	وزارة المالية	متجاوز عليها من قبل احد المزارعين	تتوفر لها مياه سطحية
٧	٤٠	مقاطعة ١١ جزيرة سيد احمد الرفاعي	٢٨٨/١	سيد احمد الرفاعي	زراعة ميسان شعبة سيد احمد	وزارة المالية	متجاوز عليها من قبل احد المزارعين	تتوفر لها مياه سطحية
٨	٤٥٠	١١ جزيرة سيد نور الغربية وهور الحويشة	١	علي الشرقي	زراعة ميسان شعبة علي الشرقي	وزارة المالية	قريبة من مشروع اروائي خاص	تتوفر لها مياه سطحية
٩	٥٠	٦ الزليمة	١	علي الغربي	زراعة ميسان شعبة	وزارة المالية	متجاوز عليها من قبل احد	تتوفر لها مياه سطحية

١٠	٢٢٠	١٦ الكبير والكبسون	٢/٢	علي الغربي	زراعة ميسان شعبة علي الغربي	وزارة المالية	متجاوز عليها من قبل احد المزارعين	تتوفر لها مياه سطحية
١١	١٠٠٠	هور الخراب		علي الغربي	زراعة ميسان شعبة علي الغربي	وزارة المالية	متجاوز عليها من قبل احد المزارعين	تتوفر لها مياه سطحية
١٢	١٥٦٠	١٦ الكبير والكبسون و ١٢ هور الخراب	٢/٢	علي الغربي	زراعة ميسان شعبة علي الغربي	وزارة المالية	متجاوز عليها من قبل احد المزارعين	تتوفر لها مياه سطحية
١٣	١٠٠٠	٤٣ البكعة والجفتة	١	علي الغربي	زراعة ميسان شعبة علي الغربي	وزارة المالية	متجاوز عليها من قبل احد المزارعين	تتوفر لها مياه سطحية
١٤	٤٠٠	١٢ هور السعدية والخراب	١	علي الغربي	زراعة ميسان شعبة علي الغربي	وزارة المالية	متجاوز عليها من قبل احد المزارعين	تتوفر لها مياه سطحية
١٥	١٠٠	١٢ هور السعدية والخراب	١	علي الغربي	زراعة ميسان شعبة علي الغربي	وزارة المالية	متجاوز عليها من قبل احد المزارعين	تتوفر لها مياه سطحية
١٦	٢٠٠	٣٦ الشويمية	٢ و٣ و٣٠ و١/٣٢	علي الغربي	زراعة ميسان شعبة علي الغربي	وزارة المالية	متجاوز عليها من قبل احد المزارعين	تتوفر لها مياه سطحية
١٧	٧٧	٧ المسعدة والداغريات	١٣/٨٣	المشراح	شعبة زراعة المشراح	وزارة المالية	متجاوز عليها ومصدر المياه من نهر المصب	تتوفر لها مياه سطحية
١٨	٩٩	٦ العمود والترابة	٢١ و ٢٢	المشراح	شعبة زراعة المشراح	وزارة المالية	متجاوز عليها ومصدر المياه من نهر المصب	تتوفر لها مياه سطحية
١٩	١٣	٦ العمود والترابة	القطعة ١١٥	المشراح	شعبة زراعة المشراح	وزارة المالية	متجاوز عليها ومصدر المياه من نهر الملغود	تتوفر لها مياه سطحية
٢٠	٢٢	٦ العمود والترابة	٨	المشراح	شعبة زراعة المشراح	وزارة المالية	متجاوز عليها ومصدر المياه من نهر الجديد	تتوفر لها مياه سطحية
٢١	١٠٠	مقاطعة ١١ جزيرة سيد احمد الرفاعي	٢٨٨/١	سيد احمد الرفاعي	شعبة سيد احمد الرفاعي	وزارة المالية	متجاوز عليها من قبل احد المزارعين	عمق الابار فيها ١٢-١٥ ونسبة الاملاح اكثر ppm١٠٠٠٠

٢٢	٢٠	مقاطعة ١١ جزيرة سيد احمد الرفاعي	٢٨٨/١	سيد احمد الرفاعي	شعبة سيد احمد الرفاعي	وزارة المالية	متجاوز عليها من قبل احد المزارعين	عمق الابار فيها ١٢-١٥ ونسبة الاملاح اكثر ppm١٠٠٠٠
٢٣	٢٠	مقاطعة ١١ جزيرة سيد احمد الرفاعي	٢٨٨/١	سيد احمد الرفاعي	شعبة سيد احمد الرفاعي	وزارة المالية	متجاوز عليها من قبل احد المزارعين	لا تتوفر لها مياه سطحية
٢٤	٢٠٠	٣٦ الشويمية	١/٣٠ و ٣,٢ ٣٢		شعبة علي الغربي	وزارة المالية	متجاوز عليها من قبل احد المزارعين وهي قريبة من مشروع اروائي خاص	لا تتوفر لها مياه سطحية
٢٥	٧٧	٧ المسعدة والداغريات	١٣ و ٨٣	العمارة	شعبة زراعة المشرح	وزارة المالية	متجاوز عليها من قبل احد المزارعين	لا تتوفر لها مياه سطحية
٢٦	٤٥٠	١ جزيرة سيد نور الغربية وهور الحويشة	١	علي الشرقي	شعبة زراعة علي الشرقي	وزارة المالية	قريبة من مشروع اروائي خاص	لا تتوفر لها مياه سطحية
٢٧	١٠	٨ الكصة الشرقية	٢	كميت	شعبة زراعة كميت	وزارة المالية	متجاوز عليها	لا تتوفر لها مياه سطحية
٢٨	٢٥	٣ نصف اراضي كميت الغربية	١	كميت	شعبة زراعة كميت	وزارة المالية	متجاوز عليها	تتوفر لها مياه سطحية
٢٩	٢٤	٣ نصف اراضي كميت الغربية	١	كميت	شعبة زراعة كميت	وزارة المالية	متجاوز عليها	تتوفر لها مياه سطحية
٣٠	٥	٩ ثلث الثلث الشرقي	٢	كميت	شعبة زراعة كميت	وزارة المالية	متجاوز عليها	تتوفر لها مياه سطحية
٣١	١٥	٤ نصف اراضي كميت الشرقية	١	كميت	شعبة زراعة كميت	وزارة المالية	متجاوز عليها	تتوفر لها مياه سطحية
٣٢	٤٢	٣ نصف اراضي كميت الغربية	١	كميت	شعبة زراعة كميت	وزارة المالية	متجاوز عليها	تتوفر لها مياه سطحية

تتوفر لها مياه سطحية	متجاوز عليها	وزارة المالية	شعبة زراعة كميت	كميت	٥	٨ الكصة الشرقية	١٠	٣٣
تتوفر لها مياه سطحية	متجاوز عليها	وزارة المالية	شعبة زراعة كميت	كميت	٥	٨ الكصة الشرقية	٨	٣٤
تتوفر لها مياه سطحية	متجاوز عليها	وزارة المالية	شعبة زراعة كميت	كميت	٢	٨ الكصة الشرقية	٨	٣٥
تتوفر لها مياه سطحية	متجاوز عليها	وزارة المالية	شعبة سيد احمد الرفاعي	سيد احمد الرفاعي	٢٨٨/١	١١ جزيرة سيد احمد الرفاعي	٦٤	٣٦
تتوفر لها مياه سطحية	متجاوز عليها	وزارة المالية	شعبة سيد احمد الرفاعي	سيد احمد الرفاعي	٢٨٨/١	١١ جزيرة سيد احمد الرفاعي	١٠	٣٧
تتوفر لها مياه سطحية	متجاوز عليها	وزارة المالية	شعبة سيد احمد الرفاعي	سيد احمد الرفاعي	٢٨٨/١	١١ جزيرة سيد احمد الرفاعي	٢٠	٣٨
تتوفر لها مياه سطحية	متجاوز عليها	وزارة المالية	شعبة سيد احمد الرفاعي	سيد احمد الرفاعي	٢٨٨/١	١١ جزيرة سيد احمد الرفاعي	٢٥	٣٩
تتوفر لها مياه سطحية	متجاوز عليها	وزارة المالية	شعبة سيد احمد الرفاعي	سيد احمد الرفاعي	٢٨٨/١	١١ جزيرة سيد احمد الرفاعي	٢٠	٤٠
تتوفر لها مياه سطحية	متجاوز عليها	وزارة المالية	شعبة سيد احمد الرفاعي	سيد احمد الرفاعي	٢٨٨/١	١١ جزيرة سيد احمد الرفاعي	١٠	٤١
تتوفر لها مياه سطحية	متجاوز عليها	وزارة المالية	شعبة سيد احمد الرفاعي	سيد احمد الرفاعي	٢٨٨/١	١١ جزيرة سيد احمد الرفاعي	٦٨	٤٢